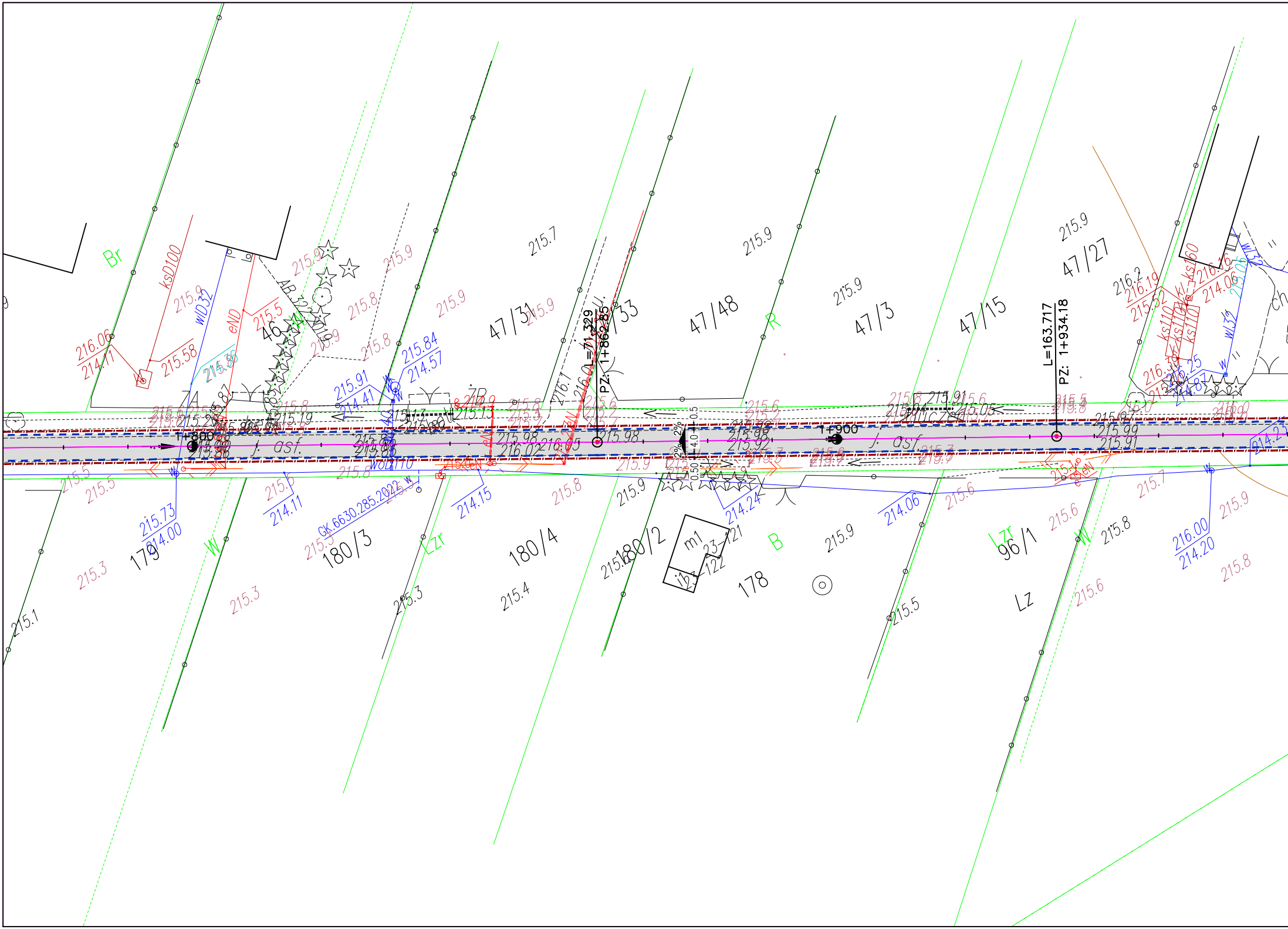
1+800
1+900
PZ: 1+862.85
Δ=71.329
L=163.717
PZ: 1+934.18
j. asf.
j. asf.
2%
2%
4.0
0.5
0.50
47/31
47/33
47/48
47/3
47/15
47/27
46
179
180/3
180/4
180/2
178
96/1
Br
R
B
Lzr
Lzr
W
W
Lz
m1
23-121
23-122
ksD100
wlD32
eND
wlD32
wlD32
kt ks160
ks110
GK.6630.285.2022
woD110
215.7
215.9
215.9
215.9
215.9
215.8
215.8
216.2
216.06
214.11
215.58
215.5
214.86
215.84
214.57
215.91
214.41
215.73
214.00
215.5
214.11
214.15
214.24
214.06
216.00
214.20
216.19
215.52
216.16
214.06
215.98
216.02
215.99
215.91
215.19
215.13
215.05
215.1
215.3
215.3
215.3
215.4
215.5
215.5
215.6
215.6
215.6
215.7
215.8
215.8
215.9
215.9
215.9
216.1
ch

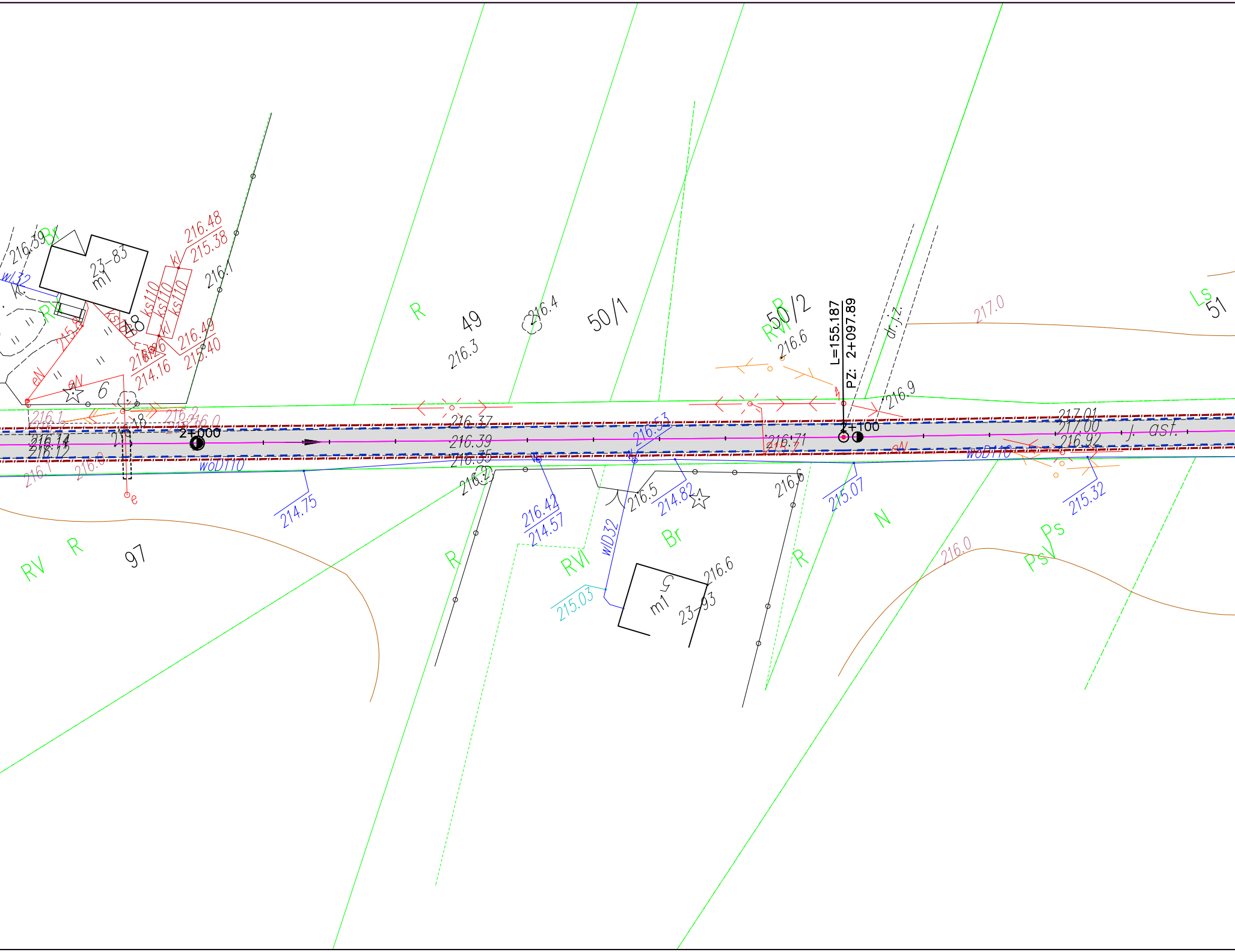
L=155.187
PZ: 2+097.89
2+000
2+100
49
50/1
50/2
51
48
6
97
23-83
m1
23-93
m1
R
RV
RVI
Br
N
Ps
PsV
Ls
dr.j.z.
j. asf.
woD110
wlD32
wl32
ks110
kl
eN
e
216.48
215.38
216.49
215.40
214.16
216.1
216.39
216.3
216.4
216.6
216.9
217.0
216.37
216.39
216.35
216.14
216.12
216.53
216.71
217.01
217.00
216.92
216.5
216.6
216.42
214.57
214.75
214.82
215.07
215.32
215.03
216.0

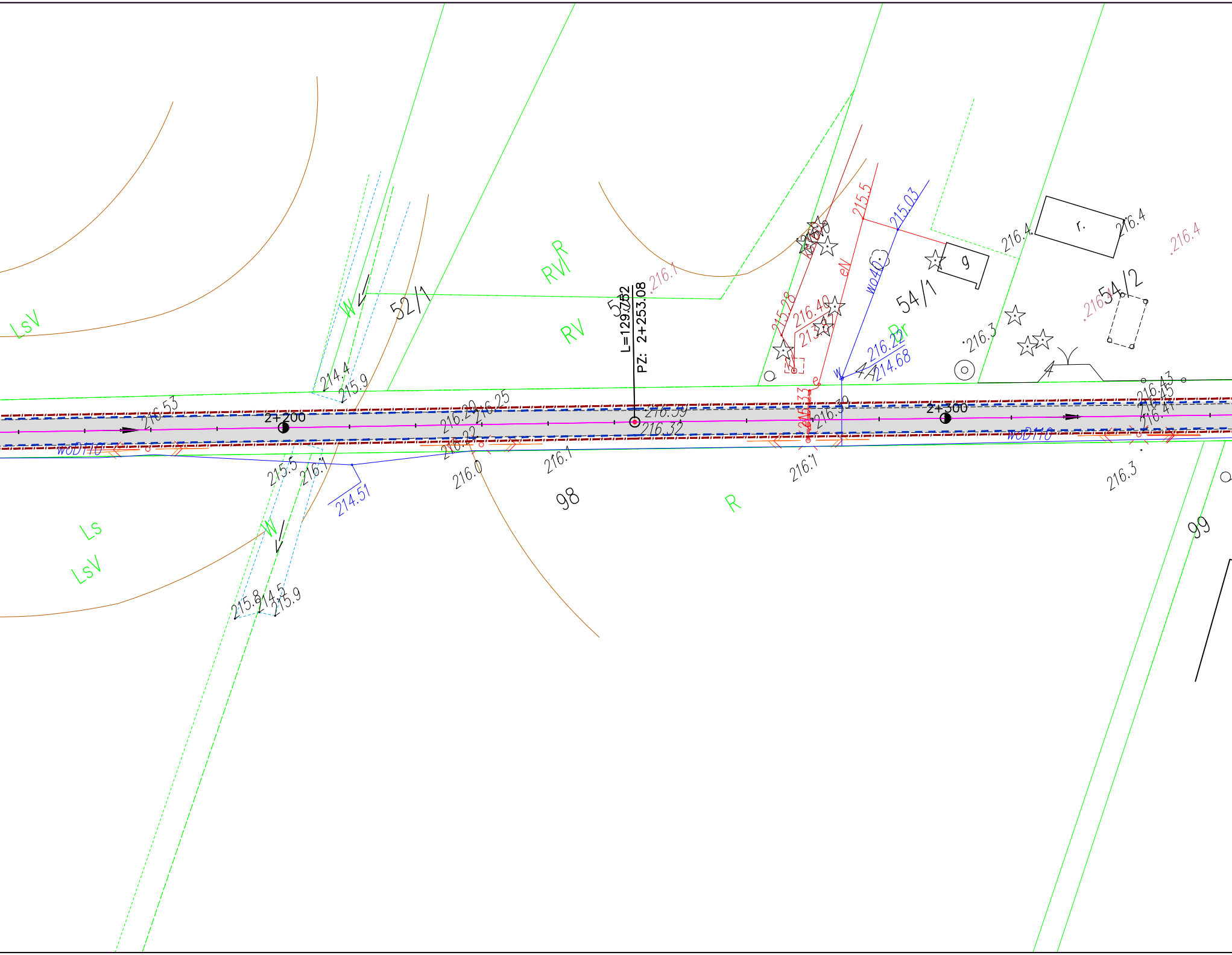
LsV
W
52/1
RV
R
RV
L=129.752
PZ: 2+253.08
216.1
54/1
54/2
r.
g
216.4
216.4
216.4
216.3
215.5
215.03
wo40
eN
215.28
216.40
216.22
214.68
214.4
215.9
216.53
2+200
216.29
216.25
216.59
216.32
216.39
2+300
216.43
216.45
216.41
woD110
woD110
215.5
216.1
214.51
216.22
216.0
216.1
216.1
216.3
98
99
R
Ls
LsV
W
215.8
214.5
215.9
Pr

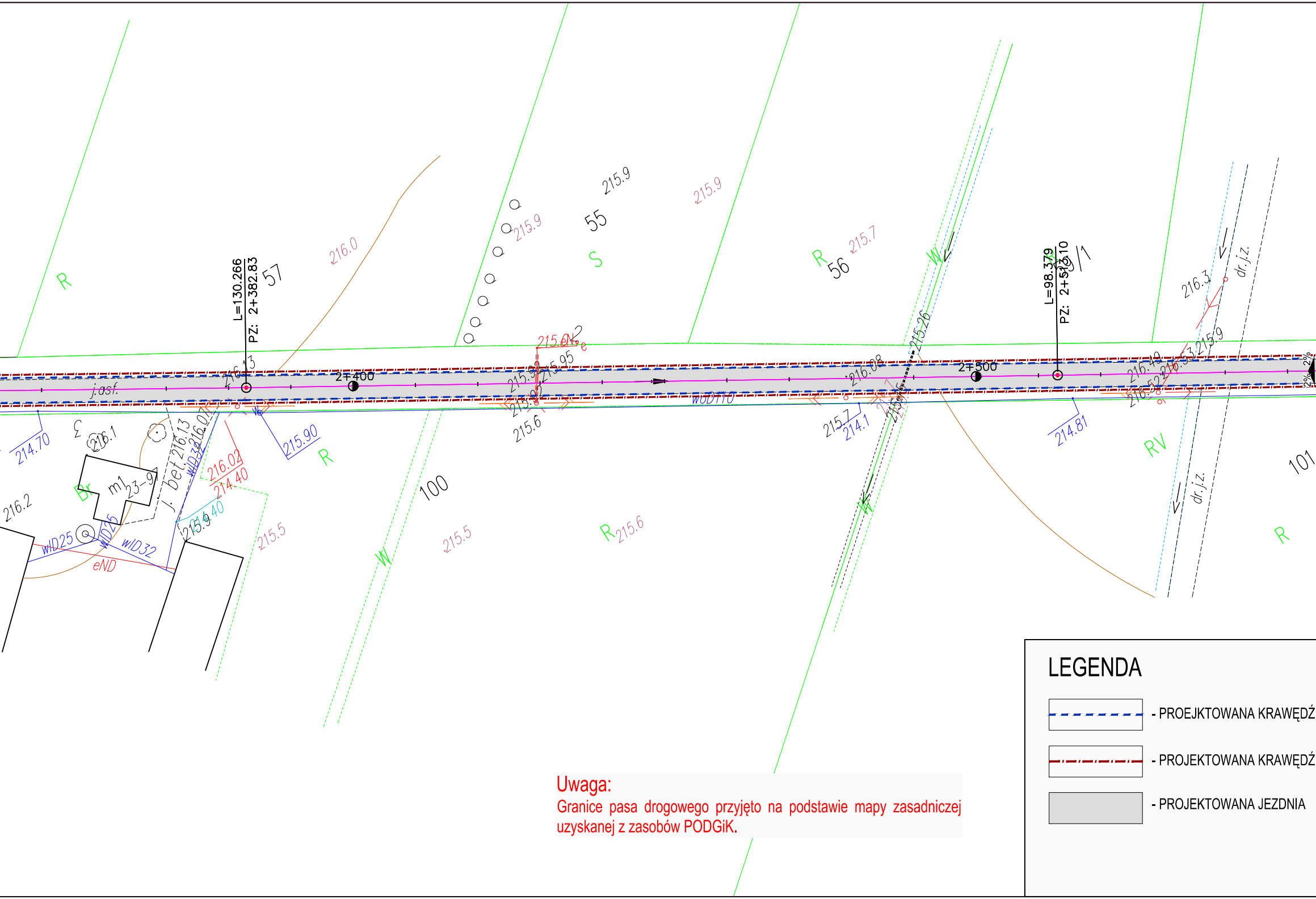
L=130.266
PZ: 2+382.83
57
55
56
100
101
2+400
2+500
L=98.379
PZ: 2+513.10
j.asf.
j. bet.
m1
wD110
wlD25
wlD32
eND
dr.j.z.
R
S
W
RV
Br
216.0
215.9
215.7
215.6
215.5
216.2
216.1
216.13
216.07
216.02
214.40
214.70
215.90
215.95
215.6
215.26
216.08
215.7
214.1
214.81
216.3
216.49
215.9
2%

Uwaga:

Granice pasa drogowego przyjęto na podstawie mapy zasadniczej uzyskanej z zasobów PODGiK.

LEGENDA

▬ ▬ ▬	- PROEJKTOWANA KRAWĘDŹ
▬ · ▬ · ▬	- PROJEKTOWANA KRAWĘDŹ
▨	- PROJEKTOWANA JEZDNIA

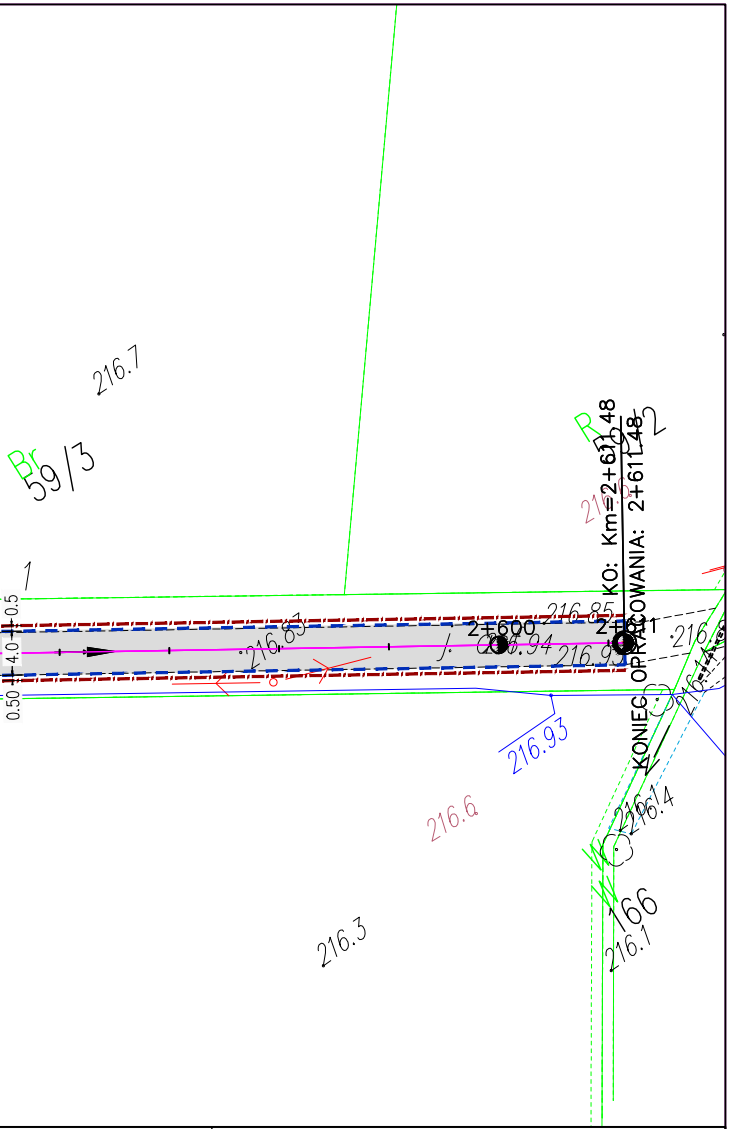
216.7
Br
59/3
1
R
KO: Km=2+611.48
KONIEC OPRACOWANIA: 2+611.48
2
216.6
216.85
2+600
216.94
216.9
216.83
216.93
216.6
216.3
216.4
166
216.1
W
0.5
4.0
0.50

JEZDNI

POBOCZA

Usğugi Projektowe i Nadz· r w Budownictwie
GRZEGORZ RUDZKI
97-330 Sulej· w ul. G· ra Strzelecka 18

Inwestor:	Gmina DruŬbice DruŬbice 77A 97-403 DruŬbice
Nazwa inwestycji:	Remont drogi gminnej w miejscowoŜci Stoki
Adres inwestycji:	Dziağki nr ewid. 171 obrňb 0023 Stoki gm. DruŬbice
Nazwa rysunku:	Plan zagospodarowania terenu

	Imiň i Nazwisko	Uprawnienia	Podpis
Projektowağ	mgr inŬ Grzegorz Rudzki	NB.IV.7342/22/98	

Skala:	Data:	Nr rys.:
1:500	Luty 2024	04