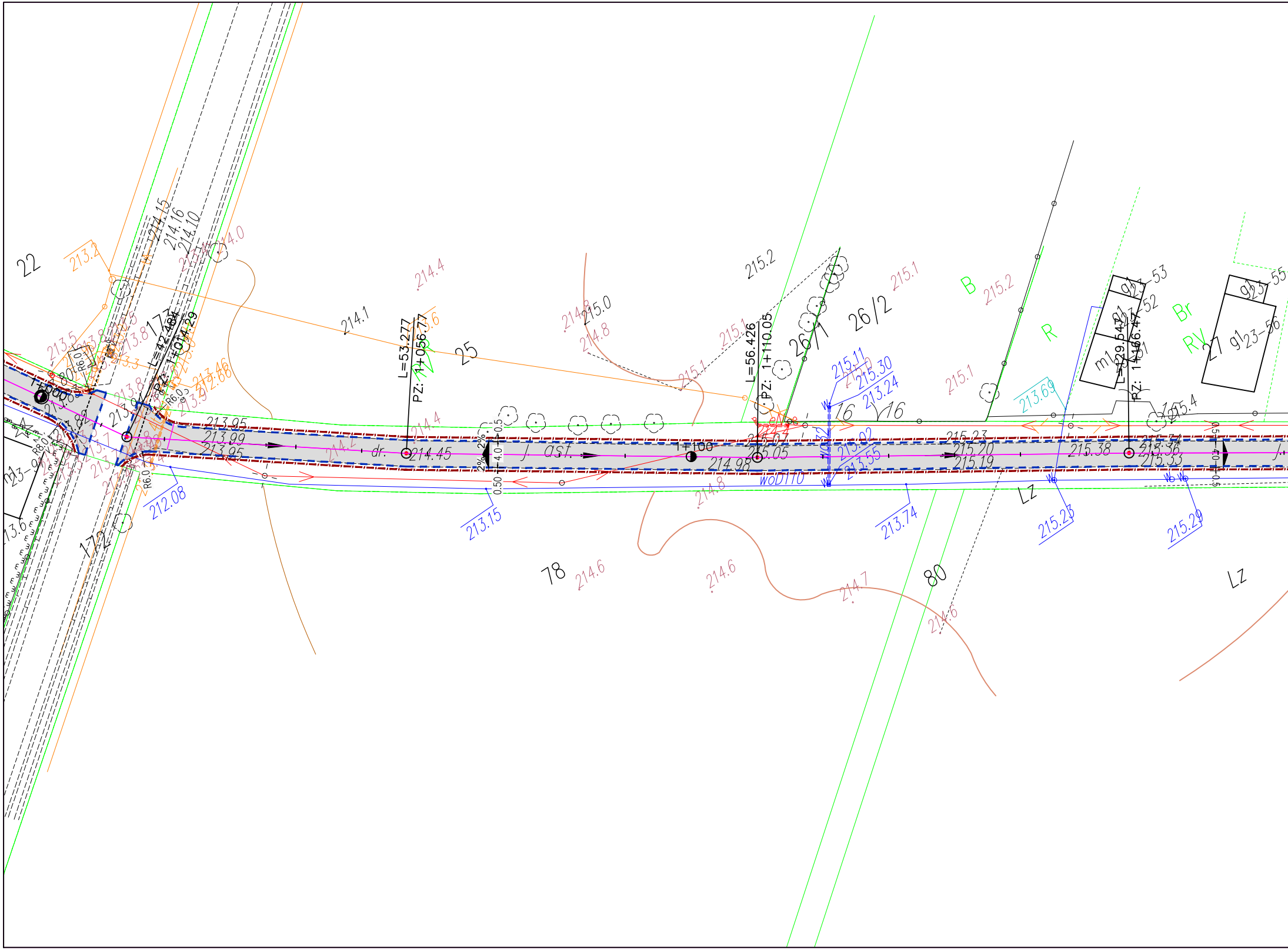
22
213.2
214.15
214.16
214.10
214.0
214.4
214.1
L=53.277
PZ: 1+056.77
25
214.8
215.0
214.8
215.2
215.1
L=56.426
PZ: 1+110.05
26/1
26/2
215.1
B
215.2
R
215.1
L=129.542
PZ: 1+166.47
m1
Br
RV
27
g1
23-53
23-52
23-55
23-56
215.11
215.30
213.24
213.69
16
16
215.4
L=42.484
PZ: 1+014.29
R6.0
1+000
213.95
213.99
213.95
214.45
dr.
j. ast.
2%
2%
4.0
0.5
0.50
1+100
214.98
215.05
215.02
213.55
wo D110
215.23
215.20
215.19
215.38
215.34
215.36
215.33
212.08
213.15
214.8
213.74
215.23
215.29
Lz
Lz
78
214.6
214.6
214.7
80
214.6
172
213.6

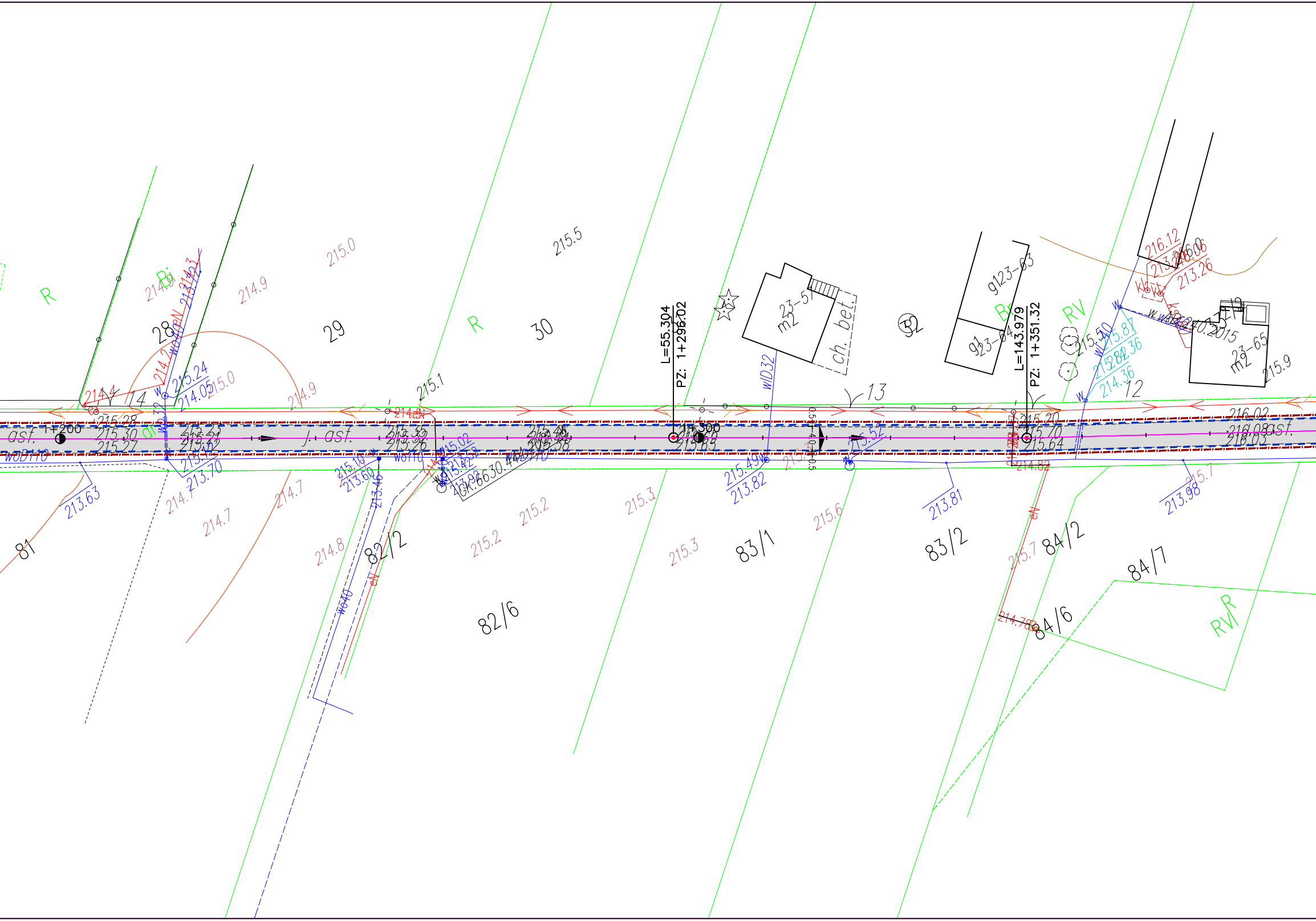

L=55.304
PZ: 1+296.02
L=143.979
PZ: 1+351.32
1+200
1+300
asf.
j. asf.
28
29
30
32
12
13
14
81
82/2
82/6
83/1
83/2
84/2
84/6
84/7
R
Bi
RV
RV/R
215.5
215.0
214.9
215.1
214.9
215.2
215.3
215.6
215.7
214.7
214.8
215.28
215.30
215.27
215.35
215.26
215.49
215.38
215.20
215.70
215.64
216.02
216.08
216.03
215.24
214.05
213.70
213.63
213.60
213.46
213.92
213.82
213.81
213.98
215.02
215.49
215.52
215.50
215.87
214.36
216.12
213.26
214.82
214.78
214.4
23-57
m2
ch. bet.
g123-63
23-64
23-65
wD110
wD32
wD40
wD110
GK.6630
cN
w
2015
215.9

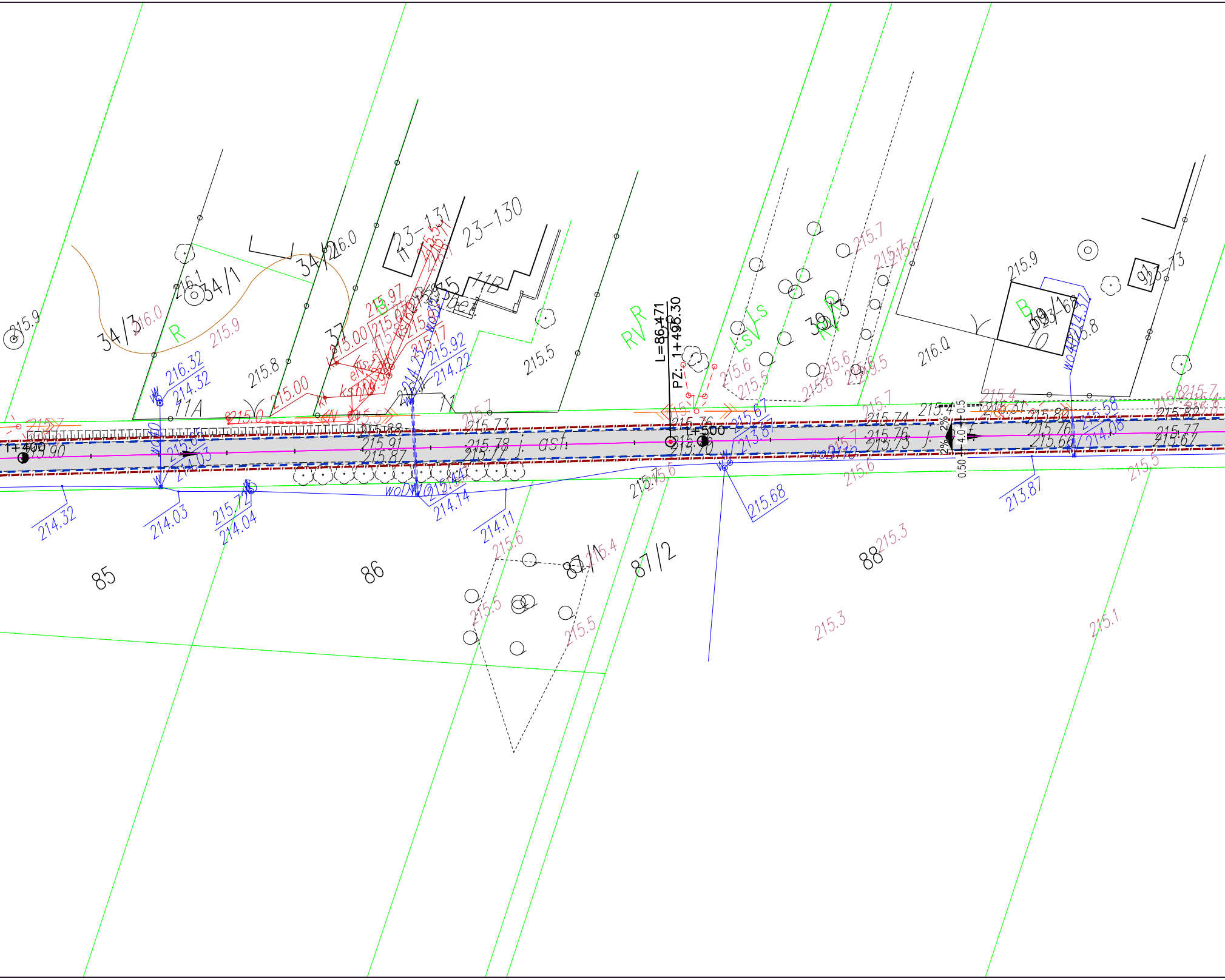

L=86.471
PZ: 1+495.30
1+400
1+500
j. asf.
85
86
87/1
87/2
88
34/3
34/1
34/2
37
23-131
23-130
23-73
11A
11
11B
10
91
R
B
Ls
215.9
216.0
216.1
215.8
215.5
215.00
215.97
215.92
214.22
216.32
214.32
214.03
214.04
214.14
214.11
214.32
215.88
215.91
215.87
215.73
215.78
215.72
215.76
215.70
215.67
215.74
215.76
215.75
215.4
215.80
215.76
215.66
215.58
214.08
215.82
215.77
215.67
215.68
213.87
215.6
215.5
215.4
215.3
215.1
215.7
216.0
0.50
4.0
0.5
2%
wod

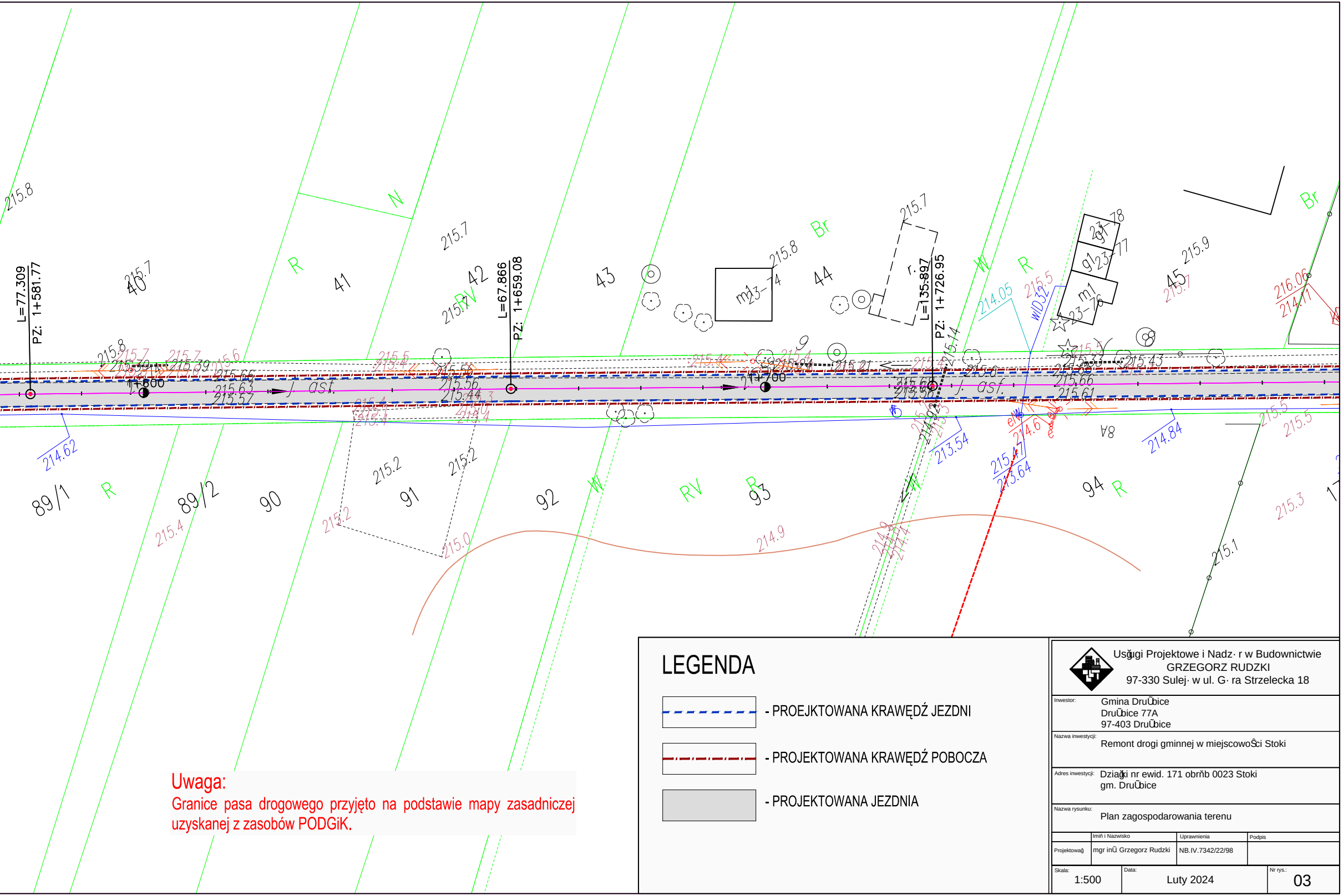
L=77.309
PZ: 1+581.77
L=67.866
PZ: 1+659.08
L=135.897
PZ: 1+726.95
1+600
1+700
J. asf.
J. asf.
40
41
42
43
44
45
89/1
89/2
90
91
92
93
94
R
RV
N
Br
W
215.8
215.7
215.7
215.8
215.9
215.2
215.2
215.4
215.0
214.9
214.62
214.05
213.54
213.64
214.6
214.84
215.5
215.3
215.1
216.06
214.71
m1
23-74
23-76
23-77
23-78
wiD32

LEGENDA

- - - -	- PROEJKTOWANA KRAWĘDŹ JEZDNI
-·-·-·-	- PROJEKTOWANA KRAWĘDŹ POBOCZA
▨	- PROJEKTOWANA JEZDNIA

Uwaga:

Granice pasa drogowego przyjęto na podstawie mapy zasadniczej uzyskanej z zasobów PODGiK.

Usģugi Projektowe i Nadz· r w Budownictwie
GRZEGORZ RUDZKI
97-330 Sulej· w ul. G· ra Strzelecka 18

Inwestor:	Gmina DruŨbice DruŨbice 77A 97-403 DruŨbice		
Nazwa inwestycji:	Remont drogi gminnej w miejscowoŜci Stoki		
Adres inwestycji:	Dziaģki nr ewid. 171 obrňb 0023 Stoki gm. DruŨbice		
Nazwa rysunku:	Plan zagospodarowania terenu		
	Imiň i Nazwisko	Uprawnienia	Podpis
Projektowağ	mgr inŨ Grzegorz Rudzki	NB.IV.7342/22/98	
Skala: 1:500	Data: Luty 2024	Nr rys.: 03	