


**UMOWA
O UDOSTĘPNIENIE NIERUCHOMOŚCI**

zawarta we Wrocławiu pomiędzy „**Stroną Udostępniającą**” tj.:




oraz „**Korzystającym**”, tj.:

Operatorem Gazociągów Przesyłowych GAZ-SYSTEM Spółką Akcyjną z siedzibą w Warszawie (02-337), przy ul. Mszczonowskiej 4, wpisaną do rejestru przedsiębiorców Krajowego Rejestru Sądowego prowadzonego przez Sąd Rejonowy dla m. st. Warszawy w Warszawie, XII Wydział Gospodarczy Krajowego Rejestru Sądowego pod numerem KRS 00000264771, kapitał zakładowy 3.771.990.842,00 PLN w całości wpłacony, REGON 015716698, NIP 527-243 20-41,

adres do korespondencji: **Operator Gazociągów Przesyłowych GAZ-SYSTEM S.A.
Oddział we Wrocławiu
ul. Gazowa 3, 50-513 Wrocław**


reprezentowaną przez:



§ 1

[OPIS NIERUCHOMOŚCI]

1. Przedmiotem niniejszej umowy jest nieruchomość, dla której prowadzona jest księga wieczysta [REDACTED] zwana dalej „**Nieruchomością**” stanowiąca własność *Strony Udostępniającej* lub która znajduje się użytkowaniu wieczystym *Strony Udostępniającej*.
2. Przedmiot niniejszej umowy obejmuje działki geodezyjne wchodzące w skład *Nieruchomości*, oznaczone w ewidencji gruntów i budynków w następujący sposób:



Numer działki	Obręb działki	Gmina	Wyjaśnienie w razie niezgodności wpisów w KW z katastrzem
345/4	0008 Przerzeczyn Zdrój	Niemcza	-----

§ 2

[OPIS PRAC NA NIERUCHOMOŚCI]

1. Korzystający oświadcza, że zamierza wykonać prace na stanowiącej jego własność infrastrukturze przesyłowej gazu ziemnego, niezbędne do zrealizowania zadania szczegółowo opisanego w **Załączniku nr 1** do niniejszej umowy.
2. Korzystający oświadcza, że w celu wykonania prac opisanych w **Załączniku nr 1** do niniejszej umowy konieczne jest czasowe zajęcie *Nieruchomości*, w tym także w pasie szerszym niż pas eksploatacyjny o szerokości do 6 m, którego środkiem przebiega infrastruktura przesyłowa gazu ziemnego należąca do Korzystającego.
3. Prace przewidywane do wykonania na *Nieruchomości* zostały szczegółowo opisane w **Załączniku nr 2** do niniejszej umowy. W załączniku tym zostały także opisane prace związane z wykonaniem badań wyprzedzających takich jak: badania geologiczne lub geotechniczne, o ile są przewidywane do wykonania na *Nieruchomości*.
4. Przewidywany obszar zajęcia części *Nieruchomości*, w celu wykonania prac opisanych w **Załączniku nr 2** do niniejszej umowy oznaczony został na planie sytuacyjnym stanowiącym **Załącznik nr 3** do niniejszej umowy i został opisany w legendzie tego planu sytuacyjnego jako „**OBSZAR PRZEWIDZANY DO ZAJĘCIA**”, na którym to planie wskazano również przewidywaną do zajęcia powierzchnię.

§ 3

[UDOSTĘPNIENIE NIERUCHOMOŚCI]

1. W związku z okolicznościami wskazanymi w paragrafie poprzedzającym *Strona Udostępniająca* zobowiązuje się udostępniać *Korzystającemu* lub działającemu na jego zlecenie podmiotowi część *Nieruchomości* wskazaną w § 2 ust. 4 powyżej, w celu dokonania przez *Korzystającego* wszelkich czynności opisanych w **Załączniku nr 2** do niniejszej umowy oraz innych czynności koniecznych do zrealizowania zadania opisanego w **Załączniku nr 1** do umowy.
2. *Strona Udostępniająca* oświadcza, że *Nieruchomość* nie jest obciążona żadnymi prawami obligacyjnymi ani rzeczowymi, które mogłyby uniemożliwić lub ograniczyć dysponowanie *Nieruchomością* przez *Korzystającego* lub działającego na jego zlecenie podmiotu.

3. Niniejsza umowa stanowi dokument stwierdzający uzyskanie przez Korzystającego prawa do dysponowania Nieruchomością na cel budowlany w rozumieniu ustawy z dnia 7 lipca 1994 r. Prawo budowlane obowiązującej w dniu zawarcia niniejszej umowy oraz innych aktów regulujących sprawę projektowania, budowy, utrzymania i rozbiórki obiektów budowlanych.

§ 4

[PROTOKOŁ Z UDOSTĘPNIENIA NIERUCHOMOŚCI]

1. Dokładny obszar i czas trwania każdorazowego zajęcia części *Nieruchomości* przez *Korzystającego* lub działającego na jego zlecenie podmiotu, zostaną określone w protokole z udostępnienia nieruchomości, sporządzonym wedle wzoru stanowiącego **Załącznik nr 4** do niniejszej umowy.
2. W protokole z udostępnienia nieruchomości odnotwane zostaną wszelkie okoliczności mające wpływ na należne *Stronie Udostępniającej* odszkodowanie, o którym mowa w paragrafie następującym.
3. Kopia opisanego powyżej protokołu zostanie każdorazowo przekazana przez *Korzystającego* rzeczoznawcy majątkowemu, o którym mowa w paragrafie następującym, a protokół ten będzie stanowił podstawę do ustalenia należnego *Stronie Udostępniającej* odszkodowania.


§ 5

[ODSZKODOWANIE]

1. Po każdorazowym zakończeniu zajęcia *Nieruchomości* przez *Korzystającego* lub działającego na jego zlecenie podmiotu, *Nieruchomość* zostanie uporządkowana, wyrównana i w miarę możliwości przywrócona do stanu pierwotnego, z uwzględnieniem dalszych postanowień.
2. W przypadkach, kiedy pomimo uporządkowania i wyrównania *Nieruchomości* *Strona Udostępniająca* poniosłaby szkodę spowodowaną zajęciem *Nieruchomości* (np. wskutek zniszczenia upraw polowych lub z powodu konieczności wykonania rekultywacji gleby), *Korzystający* każdorazowo wypłaci *Stronie Udostępniającej* odszkodowanie.
3. Wysokość opisanego w ustępie poprzedzającym odszkodowania zostanie każdorazowo ustalona przez rzeczoznawcę majątkowego w operacie szacunkowym. Koszty pracy rzeczoznawcy pokryje *Korzystający*.
4. Wymieniony w ustępie poprzedzającym operat szacunkowy zostanie każdorazowo sporządzony w terminie do 30 dni licząc od dnia zakończenia korzystania z *Nieruchomości* przez *Korzystającego* lub działającego na jego zlecenie podmiotu, a ustalone w operacie odszkodowanie zostanie wypłacone w terminie 14 dni licząc od dnia otrzymania tego operatu przez *Korzystającego*.

§ 6
[WYNAGRODZENIE]

1. Z tytuł zawarcia niniejszej umowy oraz niezależnie od opisanego w paragrafie poprzedzającym odszkodowania *Korzystający* wypłaci *Stronie Udostępniającej* jednorazowe wynagrodzenie.



§ 10

[INFORMACJE POUFNE, RODO I BEZPIECZEŃSTWO INFORMACJI]

1. Strony niniejszej umowy zobowiązują się do zachowania w poufności wszelkich informacji, w posiadanie, których wejdą w związku z zawarciem lub wykonaniem tej umowy, a których obowiązek udostępnienia nie wynika z bezwzględnie obowiązujących przepisów prawa. W szczególności *Strona Udostępniająca* jest zobowiązana do nieujawniania osobom trzecim informacji dotyczących finansowej treści niniejszej umowy, chyba, że na mocy prawa zobowiązana będzie do udzielenia tych informacji.
2. *Korzystający* będzie upoważniony do przetwarzania danych osobowych dotyczących *Strony Udostępniającej* wyłącznie do celów związanych z zawarciem i realizacją niniejszej umowy oraz zgodnie z zasadami ujętymi w **Załączniku nr 5** do niniejszej umowy.
3. *Strona Udostępniająca* wymieniająca korespondencję w trybie elektronicznym z *Korzystającym* zobowiązana jest do zgłaszania wszystkich zaobserwowanych lub podejrzanych zdarzeń dotyczących środowiska teleinformatycznego *Korzystającego*, które w momencie wykrycia lub zgłoszenia noszą znamiona incydentu cyberbezpieczeństwa. Przez pojęcie incydentu cyberbezpieczeństwa rozumie się zdarzenie lub serię niepożądanych albo niespodziewanych zdarzeń związanych z bezpieczeństwem informacji, które stwarzają znaczne prawdopodobieństwo zakłócenia procesów biznesowych i zagrażają bezpieczeństwu informacji *Korzystającego*.
4. W przypadku stwierdzenia zdarzenia, o którym mowa w ust. 3 powyżej lub prawdopodobieństwa wystąpienia takiego zdarzenia, *Strona Udostępniająca* zobowiązana jest do niezwłocznego poinformowania *Korzystającego* poprzez jeden z poniżej dostępnych kanałów komunikacji:
 - a. telefonicznie na numer: +48 22 22 01 111 lub +48 885 250 999;
 - b. mailowo na adres: cert@gaz-system.pl.
5. Strony zobowiązane są przekazać sobie wszelkie istotne i niezbędne informacje dotyczące zdarzenia, o którym mowa w ust. 3 powyżej.

§ 11

[STATUS DUŻEGO PRZEDSIĘBIORCY]

Korzystający oświadcza, że posiada status dużego przedsiębiorcy w rozumieniu przepisów ustawy z dnia 8 marca 2013 r. o przeciwdziałaniu nadmiernym opóźnieniom w transakcjach handlowych (Dz. U. 2021, poz. 424, tekst jedn. z późn. zm.).

§ 12 [ZBYCIE NIERUCHOMOŚCI]

1. W przypadku sprzedaży *Nieruchomości* lub innej zmiany jej właściciela *Strona Udostępniająca* zobowiązuje się poinformować o tym fakcie *Korzystającego* oraz zobowiązuje się poinformować nowego właściciela lub użytkownika wieczystego o okoliczności zawarcia niniejszej umowy. Ponadto *Strona Udostępniająca* zobowiązuje się do zapewnienia *Korzystającemu* możliwości zajęcia *Nieruchomości* w celu wykonania prac opisanych w **Załączniku nr 2** do niniejszej umowy w całym okresie jej obowiązywania według stanu z chwili zawarcia umowy, niezależnie od okoliczności zmiany jej właściciela.
2. W przypadku sprzedaży *Nieruchomości* lub innej zmiany jej właściciela *Strona Udostępniająca* zobowiązuje w szczególności do poinformowania nowego właściciela lub użytkownika wieczystego o okoliczności otrzymania wynagrodzenia z tytułu zawarcia niniejszej umowy. Odszkodowanie, o którym mowa w § 5 *Korzystający* wypłaci nowemu właścicielowi lub użytkownikowi wieczystemu.
3. *Strona Udostępniająca* zobowiązuje się do naprawienia wszelkich szkód jakie *Korzystający* poniesie wskutek niewykonania przez *Stronę Udostępniającą* zobowiązań opisanych w bieżący paragrafie, które to odszkodowanie obejmować będzie w szczególności wszelkie kary umowne wypłacone na rzecz kontrahentów *Korzystającego* oraz inne należności, opłaty, odsetki i koszty, w tym wynikające z orzeczeń sądowych, których przyczyną będzie ewentualny brak możliwości zajęcia *Nieruchomości*.

§ 13 [POSTANOWIENIA KOŃCOWE]

1. Zbycie wierzytelności wynikających z niniejszej umowy przez którąkolwiek ze stron umowy wymaga zgody drugiej strony wyrażonej w formie pisemnej pod rygorem nieważności.
2. W sprawach nieuregulowanych niniejszą umową zastosowanie mają odpowiednie przepisy Kodeksu cywilnego, w tym przepisy regulujące stosunek najmu.
3. Wszelkie spory wynikłe pomiędzy stronami w związku z niniejszą umową, poddane będą, w razie takiej konieczności, pod rozstrzygnięcie właściwego sądu powszechnego we Wrocławiu.
4. Załączniki do niniejszej umowy stanowią jej integralną część.
5. Wszelkie zmiany treści umowy i uzgodnienia mogą być dokonane pod rygorem nieważności jedynie na piśmie w formie aneksu.

6. Postanowienia niniejszej umowy obowiązują od chwili jej zawarcia do dnia wykonania przez *Korzystającego* wszystkich prac na *Nieruchomości* opisanych w **Załączniku nr 2** do umowy, jednakże nie dłużej niż przez okres 5 lat od chwili jej zawarcia.
7. Umowę sporządzono w dwóch jednobrzmiących egzemplarzach po jednym dla każdej ze stron umowy.
8. *Strona Udostępniająca* nie może dokonać przelewu (cesji) całości lub części wierzytelności należnych mu od *Korzystającego* z tytułu realizacji niniejszej umowy na rzecz podmiotów i osób trzecich bez uprzedniej pisemnej zgody *Korzystającego*, pod rygorem nieważności, określającej warunki tego przelewu. *Korzystający* ma prawo odmowy udzielenia zgody na przelew wierzytelności bez podawania przyczyny. O dokonanej cesji *Strona Udostępniająca* ma obowiązek niezwłocznie poinformować *Korzystającego* w formie pisemnej

Załącznik nr 1 - Opis prac do wykonania na infrastrukturze gazowej
Załącznik nr 2 - Opis prac do wykonania na *Nieruchomości*
Załącznik nr 3 - Plan sytuacyjny
Załącznik nr 4 - Wzór protokołu z udostępnienia nieruchomości
Załącznik nr 5 - Informacja dla strony umowy dotycząca ochrony danych osobowych w związku z rozpoczęciem stosowania ogólnego rozporządzenia o ochronie danych osobowych (RODO)

Strona Udostępniająca

**Oddział we Wrocławiu
Korzystający**

**Załącznik nr 1
do umowy o udostępnienie nieruchomości**

Opis zadania do wykonania na infrastrukturze gazowej

Demontaż szafki SOK Przerzeczyn Zdrój oraz unieczynnienie przyłącza nN zasilającego szafkę SOK.

Unieczynnienie istniejących kabli podłączonych do szafki SOK.

W miejscu ist. szafki SOK montaż słupka pomiarowego.

Wykonanie nowych połączeń do gazociągu, montaż przy gazociągu elektrody odniesienia i płytki symulującej defekt.

Ułożenie nowej linii kablowych od słupka pomiarowego do nowej szafki SOK.

Skrócenie istniejącej linii anodowej przy granicy działki i połączenie z nową linią anodową do nowej szafki SOK (układane w wykopie razem z nowymi kablami od słupka pomiarowego)

Dokument w postaci elektronicznej opatrzony został bezpiecznym podpisem elektronicznym weryfikowanym za pomocą ważnego kwalifikowanego certyfikatu

**Operator Gazociągów Przesyłowych
GAZ-SYSTEM S.A.**
Oddział we Wrocławiu
ul. Gazowa 3, 50-513 Wrocław
tel. 71 335 31 00; faks 71 335 31 01

Adres Siedziby
ul. Mszczonowska 4
02-337 Warszawa
tel. 22 220 18 00; faks 22 220 16 06

Zarząd Spółki
Prezes Zarządu: Tomasz Stępień
Wiceprezes Zarządu: Artur Zawartko

Kapitał Zakładowy: 3 771 990 842 PLN **Kapitał Wpłacony:** 3 771 990 842 PLN **Konto:** mBank S.A. Nr 26 1140 1977 0000 5803 0100 4001 **Numer KRS:** 000026123 **Sąd Rejonowy dla m.st. Warszawy, XII Wydział Gospodarczy Krajowego Rejestru Sądowego NIP:** 527-243-20-41 **REGON:** 015716698-00054 **www.gaz-system.pl**

**Załącznik nr 2
do umowy o udostępnienie nieruchomości**

Opis prac do wykonania na nieruchomości

Działka nr 345/4:

1. Demontaż szafki SOK + unieczynnienie linii zasilającej + montaż słupka pomiarowego + wykonanie nowych połączeń do gazociągu

- Dojazd do miejsca planowanych wykopów z działki nr 203/4
- Wykop o wymiarach ok. 2,5x2,5m
- Zajęcie terenu w obrębie wykopu ok. 3,5x3,5m
- Składowanie odkładu ziemi ok. 3.5x3,5m
- Stacjonowanie sprzętu przy szafce SOK (koparka): ok. 3x6m

2. Ułożenie linii kablowych:

- Dojazd do miejsca planowanych wykopów z działki nr 203/4
- Wykop o wymiarach ok. 0,3x 115m
- Zajęcie terenu w obrębie wykopu ok. 3,5x115m
- Składowanie odkładu ziemi ok. 2x115m
- Stacjonowanie sprzętu (koparka): ok. 3x6m

Dokument w postaci elektronicznej opatrzony został bezpiecznym podpisem elektronicznym weryfikowanym za pomocą ważnego kwalifikowanego certyfikatu

**Operator Gazociągów Przesyłowych
GAZ-SYSTEM S.A.**
Oddział we Wrocławiu
ul. Gazowa 3, 50-513 Wrocław
tel. 71 335 31 00; faks 71 335 31 01

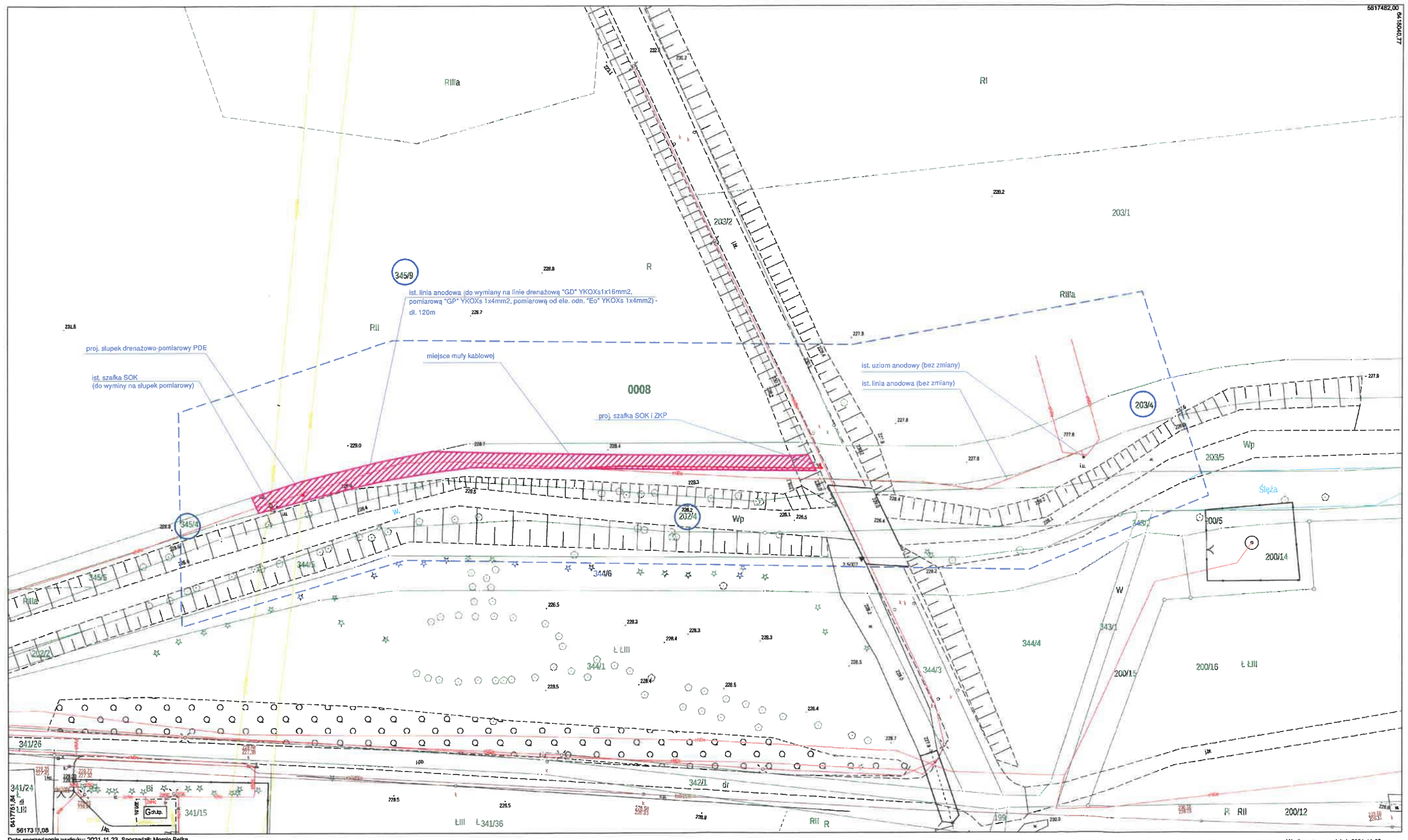
Adres Siedziby
ul. Mszczonowska 4
02-337 Warszawa
tel. 22 220 18 00; faks 22 220 16 06

Zarząd Spółki
Prezes Zarządu: Tomasz Stępień
Wiceprezes Zarządu: Artur Zawartko

Kapitał Zakładowy: 3 771 990 842 PLN **Kapitał Wpłacony:** 3 771 990 842 PLN **Konto:** mBank S.A. Nr 26 1140 1977 0000 5803 0100 4001 **Numer KRS:** 0000264771,
Sąd Rejonowy dla m.st. Warszawy, XII Wydział Gospodarczy Krajowego Rejestru Sądowego **NIP:** 527-243-20-41 **REGON:** 015716698-00054 **www.gaz-system.pl**

Ważność prawa wynikająca z ustawy o prawie autorskim i prawach pokrewnych. Projekt niniejszy jest może być przetwarzany, udostępniany, kopiowany ani udostępniany komukolwiek bez zgody Autora.						
L.p.	Nazwa	Nr um.	Data	Branża	KCP-PROCESS Sp. z o.o KCP - PROCESS Sp. z o.o. ul. Kopanina 54/56 60-105 Poznań	
Opracował			01/2022	elektryczna		
Projektował			01/2022	elektryczna		
Inwestor: Operator Gazociągów Przewodowych GAZ-SYSTEM S.A., ul. Mazowiecka 4, 02 - 377 Warszawa						
Skala 1:500	Obiekt: działka nr 345/4, 345/5, obr. 0008 Przerzecznicy Źródło, gm. Niemce, pow. drewieński, woj. dolnośląskie Przebudowa stacji ochrony kalodowej SOK Przerzecznicy Źródło gazociągu DN 300 MOP 6,5 MPa niefaz. Głaziny - Kudowa				Nr projektu P041/OK/PRZ/2021	
Forma A3	Tytuł rysunku: SOK Przerzecznicy Źródło - mapa zagospodarowania terenu				Nr rysunku SCH-00	

Legenda:
 proj. stacja ochrony katodowej
 ist. stacja ochrony katodowej
 granice nieruchomości
 obszar przewidziany do zajęcia:
 402,50m²



PROTOKÓŁ Z UDOSTĘPNIENIA NIERUCHOMOŚCI

Część I – przekazanie nieruchomości

..... udostępnia część nieruchomości w skład, której wchodzi działka oznaczona w ewidencji gruntów numerem położona w obrębie, zwaną dalej Nieruchomością, Operatorowi Gazociągów Przesyłowych GAZ-SYSTEM S.A., lub działającemu w jego imieniu podmiotowi tj.

..... na potrzeby, a Operator Gazociągów Przesyłowych GAZ-SYSTEM S.A., lub wskazany wyżej podmiot część Nieruchomości zajmuje.

Zajęcie części Nieruchomości następuje w dniu, w następującym stanie zagospodarowania (obszar przewidziany do zajęcia):

.....

.....

.....

.....

.....

.....

.....

Właściciel Nieruchomości

**Przedstawiciel GAZ-SYSTEM S.A.
lub podmiotu**


.....

.....

.....

.....

Nr telefonu PESEL



Część II – zdanie nieruchomości

Operator Gazociągów Przesyłowych GAZ-SYSTEM S.A., lub wskazany wyżej podmiot
zdaje część Nieruchomości, po zakończeniu prac budowlanych
przeprowadzanych w związku z
.....
....., a
część Nieruchomości przejmuje.

Zdanie części Nieruchomości następuje w dniu Nieruchomość
została zajęta na obszarze o powierzchni m² i zostaje zdana w następującym
stanie zagospodarowania:

.....
.....
.....
.....
.....
.....
.....

Właściciel Nieruchomości

**Przedstawiciel GAZ-SYSTEM S.A.
lub podmiotu**

.....


.....

.....

.....

Niniejszy protokół stanowić będzie podstawę do obliczenia wysokości wynagrodzenia
za czasowe udostępnienie nieruchomości oraz odszkodowania za szkody powstałe w
związku z pracami na gazociągu.

Protokół sporządzono w dwóch jednobrzmiących egzemplarzach, po jednym dla
każdej ze stron.



**Informacja dla Właścicieli nieruchomości*
dotycząca ochrony danych osobowych
w związku z rozpoczęciem stosowania ogólnego rozporządzenia o ochronie danych osobowych (RODO)**

W związku z rozpoczęciem stosowania z dniem 25 maja 2018 r. Rozporządzenia Parlamentu Europejskiego i Rady Unii Europejskiej 2016/679 z dnia 27 kwietnia 2016 r. w sprawie ochrony osób fizycznych w związku z przetwarzaniem danych osobowych i w sprawie swobodnego przepływu takich danych oraz uchylenia dyrektywy 95/46/WE, przekazujemy informację dotyczącą przetwarzania tych danych osobowych przez Operatora Gazociągów Przesyłowych GAZ-SYSTEM S.A.

Niniejszy dokument zawiera informację o celach i warunkach przetwarzania Państwa danych osobowych oraz o przysługujących Państwu prawach związanych z przetwarzaniem przedmiotowych danych przez Spółkę.

Po co nam dane osobowe?

Zbieramy Państwa dane osobowe, ponieważ są nam niezbędne do:

- udokumentowania uzyskania prawa do dysponowania nieruchomością na cel budowlany lub innego prawa do nieruchomości dla potrzeb wykonania prac na sieciach gazowych, a także na potrzeby wykonywania bieżącej obsługi tej sieci;
- opracowania dokumentacji projektowej, powykonawczej oraz odbiorowej;
- wypłacenia Państwu należnych wynagrodzeń i odszkodowań związanych z zajęciem nieruchomości;
- utrzymywania z Państwem kontaktów w związku z prowadzeniem prac na sieciach gazowych

Z kim dzielimy się danymi?

W związku z tym, że nie wszystkie prace związane z inwestycją możemy wykonać sami Państwa dane będą przetwarzane przez naszych kontrahentów, w tym wypadku są to:

- biuro projektowe, które opracowywać będzie dokumentację projektową, w przypadkach kiedy wykonanie prac na sieci gazowej, zgodnie z przepisami Prawa budowlanego, wymagać będzie sporządzenia takiej dokumentacji;
- wykonawca prac budowlanych, w przypadkach, kiedy nie będziemy mogli wykonać prac siłami własnymi Spółki;
- podmioty, z którymi w/w kontrahenci będą współpracować przy realizacji zwartej z GAZ-SYSTEM umowy np. firmy geodezyjne, geologiczne lub pracownie archeologiczne;
- rzeczoznawca majątkowy, który dokona oszacowania należnych odszkodowań lub wynagrodzeń w związku z zajęciem nieruchomości;

Dostęp do danych będą miały także organy administracji architektoniczno – budowlanej ponieważ konieczne jest udowodnienie, że zgodzili się Państwo na nasze korzystanie z Państwa gruntu.

W przypadku wypłaty Państwu wynagrodzenia z tytułu przekazania nam uprawnień do nieruchomości, dane osobowe zostaną również udostępnione do właściwych urzędów skarbowych celem wykonania przez nas obowiązków wynikających z przepisów prawa podatkowego.

Jeśli natomiast zgodnie z zapisami łączącej nas umowy prawo do nieruchomości podlegać będzie ujawnieniu w księdze wieczystej dostęp do danych będą mieli także notariusze i sądy wieczystoksięgowe.

Nie przekazujemy danych do krajów, które nie chronią ich odpowiednio.

Jaka jest podstawa prawna przetwarzania?

Podanie przez Państwa danych osobowych jest **dobrowolne**. Podstawę prawną przetwarzania Państwa danych osobowych stanowi art. 6 ust. 1 lit. f) ogólnego rozporządzenia o ochronie danych osobowych z 2016 r. (RODO), co oznacza, w tej sytuacji, że Państwa dane osobowe są nam niezbędne dla wykazania, zgodnie z obowiązującymi przepisami prawa, że posiadamy prawo do dysponowania Państwa nieruchomością na cele budowlane lub inne prawo do nieruchomości oraz dla ustalenia wysokości odszkodowania lub wynagrodzenia za korzystanie z nieruchomości. Z przeprowadzonej przez nas analizy wynika, że przetwarzanie danych osobowych w tym celu nie będzie w sposób niezasadny naruszać praw i wolności osób, których dane dotyczą. Podobnie oceniamy, że nie naruszymy Państwa praw kontaktując się w tych sprawach wykorzystując przekazane nam dane.

Jak długo będziemy przetwarzać dane?

Dokument w postaci elektronicznej opatrzony został bezpiecznym podpisem elektronicznym weryfikowanym za pomocą ważnego kwalifikowanego certyfikatu

Operator Gazociągów Przesyłowych
GAZ-SYSTEM S.A.
Oddział we Wrocławiu
ul. Gazowa 3, 50-513 Wrocław
tel. 71 335 31 00; faks 71 335 31 01

Adres Siedziby
ul. Mszczonowska 4
02-337 Warszawa
tel. 22 220 18 00; faks 22 220 16 06

Zarząd Spółki
Prezes Zarządu: Tomasz Stępień
Wiceprezes Zarządu: Artur Zawartko

Kapitał Zakładowy: 3 771 990 842 PLN Kapitał Wpłacony: 3 771 990 842 PLN Konto: mBank S.A. Nr 26 1140 1977 0000 5803 0100 4001 Numer KRS: 0000264771, Sąd Rejonowy dla m.st. Warszawy, XII Wydział Gospodarczy Krajowego Rejestru Sądowego NIP: 527-243-20-41 REGON: 015716698-00054 www.gaz-system.pl

Nie usuwamy zebranych przez nas danych. Tak długo, jak grunt na którym znajduje się obiekt lub przez który gazociąg przebiega, musimy mieć informacje, o osobach, które udostępniły nam grunt dla potrzeb realizacji naszych zadań.

Jakie mają Państwo uprawnienia?

- dostępu do danych osobowych, czyli uprawnienie do pozyskania informacji, jakie dane, w jaki sposób i w jakim celu przetwarzamy
- sprostowania, czyli żądania uaktualnienia danych, jeśli okazałoby się, że zostały zebrane nieprawidłowe dane albo nie są już one aktualne
- usunięcia danych osobowych, czyli żądania usunięcia wszystkich lub części danych osobowych. W przypadku zasadności wniosku dokonamy niezwłocznego usunięcia danych
- ograniczenia przetwarzania, czyli żądania ograniczenie przetwarzania danych do ich przechowywania. Odblokowanie przetwarzania może odbyć się po ustaniu przestanków uzasadniających ograniczenie przetwarzania.
- sprzeciwu wobec przetwarzania, czyli zaprzestania przetwarzania danych osobowych w celu wskazanym wyżej, jeśli Państwa zdaniem naruszamy Państwa prawa w związku z przetwarzaniem podanych danych
- wniesienia skargi na nas do Prezesa Urzędu Ochrony Danych Osobowych, jeżeli uważa Państwa, że przetwarzanie ich danych osobowych narusza przepisy prawa

Kontakt - Gdzie zrealizować prawa lub uzyskać więcej informacji?

Administratorem Państwa danych osobowych będzie **Operator Gazociągów Przesyłowych GAZ-SYSTEM S.A. z siedzibą w Warszawie** ul. Mszczonowska 4, 02-337 Warszawa. Swoje prawa może Państwa zrealizować (lub uzyskać więcej informacji) komunikując się z nami poprzez:



telefon: (71) 33-53-100



rodo@gaz-system.pl



GAZ-SYSTEM S.A Oddział we Wrocławiu, ul. Gazowa 3, 50-513 Wrocław

* Przez właścicieli nieruchomości rozumie się właścicieli, użytkowników wieczystych, użytkowników, dzierżawców nieruchomości, przez które lub obok których, przebiegają lub będą przebiegać gazociągi lub posadowione są inne obiekty infrastruktury gazowej należące do Operatora Gazociągów Przesyłowych GAZ-SYSTEM S.A.

