

*Inwestor*



**Polska Grupa  
Energetyczna**

**Polska Grupa Energetyczna Dystrybucja S.A.**

Z siedzibą w Lublinie

20-340 Lublin, ul. Garbarska 21A

Oddział Skarżysko – Kamienna

Al. Marszałka Józefa Piłsudskiego 51

26-110 Skarżysko – Kamienna

*Wykonawca*

**AZAKO Sp. z o.o.**

Dzielna 32dB, 26-300 Opoczno  
Tel. 44 754 4020, [biuro@azako.pl](mailto:biuro@azako.pl)

**AZAKO Sp. z o.o.**

Dzielna 32dB

26-300 Opoczno

e-mail: [info@azako.com.pl](mailto:info@azako.com.pl)

## PROJEKT WYKONAWCZY

PBW przebudowy linii SN GPZ Jędrzejów 1 – Wodzisław  
odg. Potok RSP–Potok Wielki 5–7 wraz z nawiązaniem do linii  
Jędrzejów–Nagłowice w msc. Potok gm. Jędrzejów – etap II.2  
– RE Kielce gm. Jędrzejów

Umowa z inwestorem nr 464/LZA/KPA/2019 z dnia 08.05.2019r.

TOM II

*Wnioskodawca*

## PROJEKT WYKONAWCZY

### TOM II

**PBW przebudowy linii SN GPZ Jędrzejów 1 - Wodzisław odg. Potok RSP-Potok Wielki 5-7  
wraz z nawiązaniem do linii Jędrzejów-Nagłowice w msc. Potok gm. Jędrzejów - etap II.2 -  
RE Kielce gm. Jędrzejów**

### STRONA TYTUŁOWA

#### Nazwa i adres obiektu:

Sieć elektroenergetyczna średniego napięcia (15kV)

Sieć elektroenergetyczna niskiego napięcia (0,4kV)

Działki numer ewid.: 781, 800, 801, 802/1, 802/2, 809, 810, 812, 813, 815, 816, 817, 818, 819, 820/2,  
821, 822, 823, 824, 825/1, 826, 827, 828, 829, 830, 831, 832, 833/1, 834/1,  
835/1, 836/3, 837/1, 838, 840, 879/1, 880, 881, 882, 897/2, 898, 959, 983, 984,  
985, 986, 987, 1024, 1026/56, 1026/57, 1026/58, 1026/59, 1184, 1246, 1247,  
1248, 1249, 1250, 1292, 1331, 1333, 1334/1, 1334/2, 1384/1

Obręb: 0026 Potok Wielki

Jedn. ewid.: 260202\_5 Jędrzejów – obszar wiejski

Działki numer ewid.: 129, 130, 131/1, 131/2, 132, 133, 134, 135, 136, 137, 138, 139, 140, 141, 142,  
216/1, 218/1, 244/3, 244/4, 245/1, 246/1, 247/1, 248/1, 249/1, 250/1, 251/3,  
251/4, 252/1, 253/1, 254/1, 255/1, 256/1, 257/1, 258/1, 259/1, 262/2, 263/1,  
326/2, 326/5, 329/2, 330, 345/1, 361/1, 362/1, 370/2

Obręb: 0016 Zagórze

Jedn. ewid.: 260204\_2 Nagłowice

Powiat: jędrzejowski

Województwo: świętokrzyskie

#### Inwestor:

PGE Dystrybucja S.A. z siedzibą w Lublinie  
ul. Garbarska 21A, 20-340 Lublin

#### Jednostka projektowa:

AZAKO Sp. z o.o.  
Dzielna 32dB, 26-300 Opoczno

Funkcja	Imię i nazwisko	Nr uprawnień	Podpis
Projektant	mgr inż. Paweł Kowalczyk	LOD/1927/POOE/12	<i>mgr inż. Paweł Kowalczyk</i> Uprawnienia budowlane do projektowania bez ograniczeń w specjalności instalacyjnej w zakresie sieci, instalacji i urządzeń elektrycznych i elektroenergetycznych nr ewid. LOD/1927/POOE/12
Asystent	mgr inż. Paweł Podkowiak		

#### Data sporządzenia projektu:

Wrzesień 2023

SIEĆ ELEKTROENERGETYCZNA W MIEJSCOWOŚCIACH: POTOK WIELKI, GM. JĘDRZEJÓW  
I ZAGÓRZE, GM. NAGŁOWICE, POW. JĘDRZEJOWSKI, WOJ. ŚWIĘTOKRZYSKIE  
PROJEKT WYKONAWCZY

**Spis zawartości projektu:**

<i>Lp.</i>	<i>Nazwa dokumentu</i>	<i>Nr strony</i>
<i>I</i>	<i>Strona tytułowa</i>	<i>1 - 2</i>
<i>IV</i>	<i>Projekt – część formalno-prawna</i>	<i>3 - 81</i>

## PROJEKT WYKONAWCZY

**PBW przebudowy linii SN GPZ Jędrzejów 1 - Wodzisław odg. Potok RSP-Potok Wielki 5-7  
wraz z nawiązaniem do linii Jędrzejów-Nagłowice w msc. Potok gm. Jędrzejów - etap II.2 -  
RE Kielce gm. Jędrzejów**

### CZĘŚĆ FORMALNA

Lp.	Nazwa dokumentu	Nr strony
IV.1	Oświadczenie projektanta	4
IV.2	Uprawnienia i przynależność do Izby projektanta	5-7
IV.3	Dane wyjściowe do projektowania	
IV.3.1	Specyfikacja techniczna	8
IV.3.2	Założenia projektowe	9-12
IV.4	Opinie, decyzje i uzgodnienia	
IV.4.1	Decyzja pozwolenia na rozbiórkę NR 18/2021 z dnia 31.08.2021 r.	13-15
IV.4.2	Decyzja pozwolenia na budowę NR 20/2023 z dnia 19.07.2023 r.	16-20
IV.4.3	Decyzja pozwolenia na budowę NR 10/CD/2023 z dnia 20.04.2023 r.	21-26
IV.4.4	Decyzja pozwolenia na budowę NR 283/2023 z dnia 03.08.2023 r.	27-30
IV.4.5	Informacja o braku sprzeciwu wobec zamiaru budowy stacji kontenerowych	31
IV.4.6	Decyzja Zarządu Dróg Powiatowych w Jędrzejowie znak: UD.4370.21.2023 z dn. 03.03.2023 r.	32-36
IV.4.7	Uzgodnienie Zarządu Dróg Powiatowych w Jędrzejowie znak: UD.4370.51.2021 z dn. 16.04.2021 r.	37
IV.4.8	Uzgodnienie lokalizacji urządzeń w drogach gminnych z Urzędem Gminy Jędrzejów RGG.6853.39.2020	38
IV.4.9	Opinia Świętokrzyskiego Wojewódzkiego Konserwatora Zabytków znak: ZATiRA.IA.5183.97.2020 z dnia 16.07.2020 r.	39-40
IV.4.10	Opinia Państwowego Gospodarstwa Wodnego Wody Polskie znak: KR.1.2.434.21.2020.AS z dnia 31.07.2020 r.	41
IV.4.11	Opinia KZUDP nr 41/65/2022 z dnia 05.04.2022 r.	42-47
IV.4.12	Zmiana opinii KZUDP z dnia 29.07.2022 r.	48-49
IV.4.13	Uzgodnienia z PKP i spółkami branżowymi	50-62
IV.4.14	Uzgodnienie z Inwestorem Protokół nr 318/2021 z dn. 30.11.2021 r.	63-65
IV.4.15	Protokół GKK.6630.18.2022 z dnia 22.03.2022 r.	66-74
IV.4.16	Wykaz współrzędnych geodezyjnych	75-80
IV.4.17	Informacja o odstąpieniu od realizacji kanalizacji światłowodowej dla zadania z dnia 11.08.2020 r.	81



#### IV.1 Oświadczenie Projektanta

Ja niżej podpisany, oświadczam, że projekt wykonawczy dotyczący inwestycji:

„PBW przebudowy linii SN GPZ Jędrzejów 1 - Wodzisław odg. Potok RSP-Potok Wielki 5-7 wraz z nawiązaniem do linii Jędrzejów-Nagłowice w msc. Potok gm. Jędrzejów - etap II.2 - RE Kielce gm. Jędrzejów”

##### Adres obiektu:

Sieć elektroenergetyczna średniego napięcia (15kV)

Sieć elektroenergetyczna niskiego napięcia (0,4kV)

Działki numer ewid.: 781, 800, 801, 802/1, 802/2, 809, 810, 812, 813, 815, 816, 817, 818, 819, 820/2, 821, 822, 823, 824, 825/1, 826, 827, 828, 829, 830, 831, 832, 833/1, 834/1, 835/1, 836/3, 837/1, 838, 840, 879/1, 880, 881, 882, 897/2, 898, 959, 983, 984, 985, 986, 987, 1024, 1026/56, 1026/57, 1026/58, 1026/59, 1184, 1246, 1247, 1248, 1249, 1250, 1292, 1331, 1333, 1334/1, 1334/2, 1384/1

Obręb: 0026 Potok Wielki

Jedn. ewid.: 260202\_5 Jędrzejów – obszar wiejski

Działki numer ewid.: 129, 130, 131/1, 131/2, 132, 133, 134, 135, 136, 137, 138, 139, 140, 141, 142, 216/1, 218/1, 244/3, 244/4, 245/1, 246/1, 247/1, 248/1, 249/1, 250/1, 251/3, 251/4, 252/1, 253/1, 254/1, 255/1, 256/1, 257/1, 258/1, 259/1, 262/2, 263/1, 326/2, 326/5, 329/2, 330, 345/1, 361/1, 362/1, 370/2

Obręb: 0016 Zagórze

Jedn. ewid.: 260204\_2 Nagłowice

Powiat: jędrzejowski

Kategoria obiektu budowlanego: XXVI

##### Inwestor:

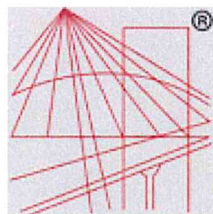
PGE Dystrybucja S.A. z siedzibą w Lublinie

20-340 Lublin, ul. Garbarska 21A

został opracowany zgodnie z obowiązującymi przepisami i zasadami wiedzy technicznej.

Dzielną, .....

.....  
Projektant



P O L S K A  
I Z B A  
INŻYNIERÓW  
BUDOWNICTWA

## Zaświadczenie

o numerze weryfikacyjnym:

ŁOD-U1B-RFV-5AQ \*

Pan Paweł KOWALCZYK o numerze ewidencyjnym ŁOD/IE/9778/13

adres zamieszkania

jest członkiem Łódzkiej Okręgowej Izby Inżynierów Budownictwa i posiada wymagane ubezpieczenie od odpowiedzialności cywilnej.

Niniejsze zaświadczenie jest ważne od 2023-02-01 do 2024-01-31.

Zaświadczenie zostało wygenerowane elektronicznie i opatrzone bezpiecznym podpisem elektronicznym weryfikowanym przy pomocy ważnego kwalifikowanego certyfikatu w dniu 2022-12-20 roku przez:

Jacek Szer, Przewodniczący Rady Łódzkiej Okręgowej Izby Inżynierów Budownictwa.

Zgodnie z art. 78<sup>1</sup> K.c.

§ 1. Do zachowania elektronicznej formy czynności prawnej wystarcza złożenie oświadczenia woli w postaci elektronicznej i opatrzenie go kwalifikowanym podpisem elektronicznym.

§ 2. Oświadczenie woli złożone w formie elektronicznej jest równoważne z oświadczeniem woli złożonym w formie pisemnej.

\* Weryfikację poprawności danych w niniejszym zaświadczeniu można sprawdzić za pomocą numeru weryfikacyjnego zaświadczenia na stronie Polskiej Izby Inżynierów Budownictwa [www.piib.org.pl](http://www.piib.org.pl) lub kontaktując się z biurem właściwej Okręgowej Izby Inżynierów Budownictwa.

Łódź, dnia 14 grudnia 2012 r

Łódzka Okręgowa Izba Inżynierów Budownictwa  
Okręgowa Komisja Kwalifikacyjna

OKK/6036/2098/12  
sygn. skt. KK/D/7131/1927/12

## DECYZJA

Na podstawie art. 24 ust. 1 pkt 2 Ustawy z dnia 15 grudnia 2000 r. o samorządach zawodowych architektów, inżynierów budownictwa oraz urbanistów (Dz. U. z 2001 r., Nr 5, poz. 42 z późn. zm.) i art. 12 ust. 1 pkt 1 i 5, art. 13 ust. 1 pkt 1 i ust. 4, art. 14 ust. 1 pkt 5 i ust. 3 pkt 1 Ustawy z dnia 7 lipca 1994 r. Prawo budowlane (tekst jedn. Dz. U. z 2010 r., Nr 243, poz. 1623 z późn. zm.), oraz § 11 ust. 1 pkt 1 Rozporządzenia Ministra Transportu i Budownictwa z dnia 28 kwietnia 2006 r. w sprawie samodzielnych funkcji technicznych w budownictwie (Dz. U. z 2006 r., Nr 83, poz. 578), oraz art. 104 Ustawy z dnia 14 czerwca 1960 r. Kodeks postępowania administracyjnego (tekst jedn. Dz. U. z 2000 r., Nr 98, poz. 1071 z późn. zm.),

Okręgowa Komisja Kwalifikacyjna  
Łódzkiej Okręgowej Izby Inżynierów Budownictwa  
n a d a j e

Panu Pawłowi Kowalczykowi

magistrowi inżynierowi  
kierunek elektrotechnika

## UPRAWNIENIA BUDOWLANE

numer ewidencyjny LOD/1927/POOE/12

do projektowania bez ograniczeń  
w specjalności instalacyjnej w zakresie sieci, instalacji i urządzeń  
elektrycznych i elektroenergetycznych

szczególne zakresy uprawnień jest określony na odwrocie niniejszej decyzji

## UZASADNIENIE

Okręgowa Komisja Kwalifikacyjna Łódzkiej Okręgowej Izby Inżynierów Budownictwa w Łodzi po ustaleniu na podstawie dokumentów złożonych w dniu 3 lutego 2012 r. stwierdziła, że spełnione zostały warunki w zakresie przygotowania zawodowego oraz na podstawie protokołów z postępowania kwalifikacyjnego oraz z przeprowadzonego egzaminu stwierdziła, że Pan Paweł Kowalczyk posiada wymagane prawem wykształcenie i praktykę zawodową konieczną do uzyskania uprawnień budowlanych w ww. specjalności i uzyskał pozytywny wynik egzaminu na uprawnienia budowlane.

Mając powyższe na uwadze, Okręgowa Komisja Kwalifikacyjna Łódzkiej Okręgowej Izby Inżynierów Budownictwa w Łodzi orzekła jak w sentencji.

## Powzeście

Od niniejszej decyzji służy odwołanie do Krajowej Komisji Kwalifikacyjnej Polskiej Izby Inżynierów Budownictwa w Warszawie, za pośrednictwem Łódzkiej Okręgowej Izby Inżynierów Budownictwa w Łodzi, w terminie 14 dni od daty doręczenia decyzji.

Skład Orzekający Okręgowej Komisji Kwalifikacyjnej  
Łódzkiej Okręgowej Izby Inżynierów Budownictwa:

Przewodniczący Składu Orzekającego OKK ŁOIIB  
mgr inż. Zbigniew Ciechoński

Członek Składu Orzekającego OKK ŁOIIB  
mgr inż. Jan Gałązka

Członek Składu Orzekającego OKK ŁOIIB  
mgr inż. Tomasz Kluska



Pan Paweł Kowalczyk jest upoważniony do:

- 1) projektowania, sprawdzania projektów architektoniczno-budowlanych i sprawowania nadzoru autorskiego obiektu budowlanego takiego jak: sieci, instalacje i urządzenia elektryczne i elektromagnetyczne, w tym kolejowe, trolejbusowe i tramwajowe sieci trakcyjne wraz z instalacjami i urządzeniami technicznymi zasilania i sterowania, w tym kolejowej, trolejbusowej i tramwajowej sieci trakcyjnej oraz elektrycznego ogrzewania rozjazdów, zgodnie z art. 14 ust. 3 pkt 1 Prawa budowlanego i § 24 ust. 1 Rozporządzenia MTIB;
- 2) sporządzania projektu zagospodarowania działki lub terenu, zgodnie z § 15 Rozporządzenia MTIB;
- 3) sprawowania kontroli technicznej utrzymania obiektów budowlanych, zgodnie z art. 13 ust. 4 Prawa budowlanego z zastrzeżeniem art. 62 ust. 5 Prawa budowlanego.

**Skład Orzekający Okręgowej Komlęji Kwalifikacyjnej  
Łódzkiej Okręgowej Izby Inżynierów Budownictwa:**

**Przewodniczący Składu Orzekającego OKK ŁOIB**  
mgr inż. Zbigniew Cichoński

**Członek Składu Orzekającego OKK ŁOIB**  
mgr inż. Jan Gałazka

**Członek Składu Orzekającego OKK ŁOIB**  
mgr inż. Tomasz Kluska

*Richards*  
*Jan*  
*Kluska*



**Otrzymują:**

1. Paweł Kowalczyk
2. Rada Łódzkiej Okręgowej Izby Inżynierów Budownictwa;
3. Główny Inspektor Nadzoru Budowlanego;
4. a/a.



## Specyfikacja techniczna

### w postępowaniu wyboru wykonawcy dokumentacji projektowej w branży elektroenergetycznej

#### 1. Określenie przedmiotu zamówienia:

Przedmiotem zamówienia jest wykonanie dokumentacji projektowej zgodnie z umową o prace projektowe, dla zadania\ń wyszczególnionych przez Zamawiającego poniżej.

**Nr.post.464/LZA/KPA/2019**

**PBW przebudowy linii SN GPZ Jędrzejów 1 – Wodzisław odgałęzienia: Potok RSP – Potok Wielki 5-7 wraz z nawiązaniem do linii Jędrzejów – Nagłowice w miejscowości Potok, gm. Jędrzejów – etap II.2 – RE Kielce**

Nazwa zadania

#### 2. Sposób realizacji dokumentacji projektowej określa projekt umowy o prace projektowe.

#### 3. Zasady wykonywania dokumentacji projektowej.

- 3.1. Na wykonanie dokumentacji projektowej zawarta zostanie umowa pisemna, której wzór jest załącznikiem do zapytania ofertowego.
- 3.2. Załącznikiem do ww. umowy będzie przyjęta oferta Wykonawcy.
- 3.3. Termin realizacji wykonania dokumentacji projektowej może ulec przesunięciu tylko w przypadkach określonych w umowie.
- 3.4. Zawartość tomów projektu budowlanego, wykonawczego i zgód właścicieli nieruchomości określa Załącznik nr 1.1.
- 3.5. Zasady wykonania kosztorysu inwestorskiego określają Wytyczne do kosztorysowania, stanowiące Załącznik nr 1.2.

#### 4. Obowiązki Wykonawcy przed złożeniem oferty:

- 4.1. Zapoznanie się z danymi wyjściowymi do projektowania/warunkami przyłączenia do sieci, stanowiącymi Załącznik nr 1.6,
- 4.2. Zapoznanie się z planowaną lokalizacją sieci, warunkami terenowymi, uwarunkowaniami zagospodarowania (tereny zamknięte, kategoria dróg, administracja – gminy, starostwa itp.).
- 4.3. Zapoznanie się z warunkami i wymaganiami ofertowymi i treścią projektu umowy o prace projektowe,
- 4.4. Zapoznanie się z wymaganą przez PGE Dystrybucja S.A. zawartością dokumentacji projektowej określoną w Załączniku nr 1.1.
- 4.5. Uwzględnienie ww. warunków w ofercie.

#### 5. Szczegółowy opis zadania:

##### 5.1 Opracowanie projektu budowlano-wykonawczego w zakresie:

##### Rozbudowa:

1. Kontenerowa stacje transformatorowa – 3 szt.,
2. Linia kablowa SN o dł. 5,2 km,
3. Kanalizacja światłowodowa.

*Należy także wykonać wszystkie pozostałe prace zgodnie z założeniami projektowymi, a nie wymienione powyżej oraz wykonać analizę korzyści wynikających z zastąpienia linii napowietrznej linią kablową.*

##### Termin realizacji

**10.10.2022 r.**

#### 6. Oferta winna zawierać rozbić ceny ofertowej na elementy scalone pokazane w p. 5 w ujęciu kwotowym i procentowym.

*UWAGA! Wszystkie zamykane obiekty/urządzenia elektroenergetyczne należy wyposażyć w system zamknięć (wkładki, kłódki) typu „Master Key” firmy LOB Master Key Sp. z o.o. Poziom dostępu do urządzeń i pomieszczeń ruchu elektrycznego należy każdorazowo uzgodnić w Rejonie Energetycznym odpowiadającym za daną inwestycję.*

#### Załączniki:

Załącznik nr 1.1 – Zawartość projektu budowlanego, wykonawczego i zgód właścicieli nieruchomości.

Załącznik nr 1.2– Wytyczne do kosztorysowania.

Załącznik nr 1.3– Zawartość wniosku o nabycie gruntu pod projektowaną stacją transformatorową wewnętrzną

Załącznik nr 1.4– Wzór umowy o udostępnieniu nieruchomości w celu budowy urządzeń energetycznych.

Załącznik nr 1.5– Porozumienie o ustanowieniu służebności przesyłu.

Załącznik nr 1.6– Założenia projektowe wraz ze szkicami sytuacyjnymi sieci.

Załącznik nr 1.7 – Pełnomocnictwo substytucyjne

Załącznik nr 1.8 – Protokół odbioru dokumentacji projektowej



PGE Dystrybucja S.A.  
Oddział Skarżysko-Kamienna  
Rejon Energetyczny Kielce  
25-324 Kielce, ul. Sandomierska 105  
tel (41) 349 12 00, fax (41) 349 93 75  
kielce.os@pgedystrybucja.pl

## ZAŁOŻENIA PROJEKTOWE

*Jednostka organizacyjna .*

**RE Kielce**

*Nazwa zadania inwestycyjnego*

**Przebudowa linii 15 kV GPZ Jędrzejów 1 - Wodzisław ETAP II.2  
część odgałęzienia : Potok RSP – Potok Wielki 5-7 z nawiązaniem do linii 15 kV J-ów Nagłowice  
/JDJ – p. 21 Wodzisław/**

*Adres inwestycji :*

**Potok gm. Jędrzejów.**

Opracował :  
Rejon Energetyczny Kielce  
Wydział Majątku Sieciowego  
Koordynator  
Dariusz Dziwiewiecki

Jędrzejów, dnia 26.02.2019r.

Zatwierdził: 04 MAR 2019

PGE Dystrybucja S.A.  
Oddział Skarżysko-Kamienna  
Rejon Energetyczny Kielce  
Wydział Majątku Sieciowego  
Kierownik  
Piotr Sobczak

## I CEL OPRACOWANIA PROJEKTU

Celem opracowania projektu jest poprawa stanu technicznego sieci, poprawa wskaźnika SAIDI oraz zapewnienie warunków rozwojowych sieci pod kątem możliwości przyłączania przyszłych odbiorców.

## II STAN ISTNIEJĄCY

Nazwa linii do planowanej przebudowy :

Linia napow. 15 kV **GPZ Jędrzejów 1 - Wodzisław ETAPII.2.**

**część odgałęzienia : Potok RSP – Potok Wielki 5-7 z nawiązaniem do linii 15 kV J-ów Nagłowice**

⇒ Rok budowy linii : 1967r.

⇒ Długość odcinka linii do planowanej przebudowy 4 km

⇒ Przewody :

- AFL-35mm<sup>2</sup>

⇒ Słupy :

⇒ w przeważającej części na żerdziach ŻN, BSW, ALA, E

- wyeksploatowane, niektóre z ubytkami betonu

⇒ Odłączniki : ON3V, OUNIII,

⇒ Ocena stanu technicznego linii :

- Słupy, przewody wyeksploatowane. Linia poprowadzona głównie przez tereny w obszarze leśnym, o znacznej ilości odnotowanych awarii.

## III STAN DOCELOWY

Wykonać przebudowę istniejącej napowietrznej linii SN na linię kablową SN według koncepcji przedstawionej w załączniku graficznym i zgodnie z niżej wymienionymi wytycznymi:

Budowa linii kablowej 15 kV **GPZ Jędrzejów 1 - Wodzisław ETAPII.2.**

**część odgałęzienia : Potok RSP – Potok Wielki 5-7 z nawiązaniem do linii 15 kV J-ów Nagłowice**

1. kablem 3xXRUHAKs 1x240mm<sup>2</sup> o długości około 5,2 km Całość w powiązaniu do istniejącej linii 15 kV GPZ Jędrzejów – Nagłowice odg. Zagórze-Warzyn.
2. Przebudowa istniejących stacji trafo napowietrznych na stacje kontenerowe małogabarytowe – 3szt.:
  - ŻH-15 Potok Wielki 5
  - ŻH-15 Potok Wielki 6
  - STS Potok Wielki 7
3. Rozbudowa istniejącej rozdzielnicy SN 3 polowej (SF-6) o dodatkowe pole w istniejącej stacji Potok RSP dla nawiązania z projektowaną linią kablową 15 kV
4. Demontaż istniejącej linii napowietrznej 15 kV dł. 4 km.
5. Przebudowa istniejącej bramki rozłącznikowej nr 1010 w linii 15 kV Jędrzejów – Nagłowice odg. Zagórze – Warzyn na stanowisko typu Kgo

**UWAGA : 3. Rozbudowa istniejącej rozdzielnicy SN 3 polowej (SF-6) o dodatkowe pole w istniejącej stacji Potok RSP dla nawiązania z projektowaną linią kablową 15 kV przewidziana jest w etapiell.1. dla oddzielnego opracowania**

6. Ułożenie kanalizacji światłowodowej wzdłuż budowanych linii kablowych.
7. Budowę linii kablowych SN wykonać zgodnie z niżej wymienionymi dokumentami:
  - wytyczne do Budowy Systemów Elektroenergetycznych PGE Dystrybucja S.A.
  - obowiązujące przepisy i normy
8. Dane do obliczeń  
GPZ Jędrzejów 1  
 $I_b = 91$  A (sieć skompensowana)



$S_{zw} = 192 \text{ MVA}$

Nastawa czasu wyłączenia prądu doziemienia  $t = 4 \text{ sekundy}$

#### IV WYMAGANIA TECHNICZNE DLA KANALIZACJI ŚWIATŁOWODOWEJ

- kable światłowodowe prowadzić w kanalizacji wtórnej oraz pierwotnej.
- w kanalizacji pierwotnej należy stosować atestowane rury typu DVK 110 lub DVR 110
- kanalizację wtórną należy wykonać atestowanymi rurami RHDPE 40/3,7 z warstwą poślizgową.
- należy wykonać jedną rezerwową trasę rurociągu, a następnie zaślepić dedykowanymi elementami.
- rurociągi powinny być układane w taki sposób, aby było jak najmniej zafalowań.
- złącza rur kanalizacji wtórnej powinny być montowane w studniach kablowych, a następnie naniesione na planach Inwentaryzacji powykonawczej.
- cała trasa rurociągu powinna być oznaczona jednym kolorem, przy rurociągach wielorurowych każdy z nich powinien mieć inny kolor.
- rury RHDPE układać równolegle, łącznie z projektowanymi kablami energetycznymi, we wspólnych wykopach i przepustach.
- rurociągi powinny być oznakowane tabliczkami, wzdłuż rurociągu co 10 m, w studniach i zasobnikach i na końcach. Tabliczka powinna zawierać informację o trasie rurociągu.
- trasa rurociągu musi być oznaczona taśmą ostrzegawczą w kolorze pomarańczowym z opisem „Uwaga światłowod”.
- rurociąg wtórny musi być łączony hermetycznie.
- w obiektach energetycznych rurociągi powinny być zakończone (w miarę możliwości) w kablowniach/kanałach kablowych.
- na końcu rurociągu należy zastosować uszczelnienia pomiędzy kablem a rurą RHDPE typu Jackmoon.
- na trasie rurociągów należy budować studnie kablowe lub zasobniki kablowe wraz z lokalizatorami magnetycznymi. Należy lokalizować je szczególnie w miejscach ostrych załamania trasy, skrzyżowaniach z drogami, rzekami, itp. Maksymalne odległości między studniami lub zasobnikami, na odcinkach prostoliniowych nie powinny przekraczać 250m.
- po wykonaniu rurociągu należy dokonać próby ciśnieniowej. Należy napompować rurociąg powietrzem do ciśnienia 2 atm. i napompowany pozostawić na okres 24 godzin. Ciśnienie powinno utrzymywać się na stałym poziomie.
- w miejscach ogólnodostępnych dla osób trzecich, należy stosować pokrywy wewnętrzne ryglowane typu Pioch-Aldaz.

#### V KRYTERIA LOKALIZACJI LINII KABLOWYCH:

- wzdłuż dróg publicznych (w tym w pasie drogowym), dróg leśnych, kolejowych
- wzdłuż linii podziału powierzchniowego
- przy ścianie drzewostanu-niezalesionego gruntu (poła)
- wzdłuż trasy linii napowietrznej 110 kV
- wzdłuż istniejącej/przebudowywanej linii napowietrznej

#### VI UWAGI OGÓLNE

Projekt wykonać na mapie do celów projektowych.

Projekt powinien zawierać kosztorys.


W projekcie należy obliczyć czas niezbędnych wyłączeń na sieci, który będzie potrzebny do realizacji przedmiotowego projektu.

#### VII ZAŁĄCZNIKI

1x Schemat sieci z koncepcją przebudowy – Zał. nr 1



1 x Schemat sieci orientacja – Zał. nr 2  
1 x Schemat sieci do obliczeń – Zał. nr 3  
1x Karta zgłoszenia zadania do planu

0 4 MAR 2019  
PGE Dystrybucja S.A.  
Oddział Skarżysko-Kamienna  
Rejon Energetyczny Kielce  
Wydział Majątek Sieciowego  
  
Kierownik  
Piotr Sobczak

## Starosta Jędrzejowski

ul. 11 Listopada 83, 28-300 Jędrzejów

tel./fax (41) 386 37 41; e-mail: [powiat@powiatjendrzewow.pl](mailto:powiat@powiatjendrzewow.pl)

Jędrzejów, dnia 2021-08-31

Znak: BA. 6741. 23. 2021

### DECYZJA NR 18 / 2021

Na podstawie art. 30b ust. 1 i ust. 2 ustawy z dnia 7 lipca 1994r. – Prawo budowlane (tekst jedn. Dz. U. z 2020r. poz. 1333 z późn. zm.) oraz na podstawie art. 104 ustawy z dnia 14 czerwca 1960r. – Kodeks postępowania administracyjnego (tekst jedn. Dz. U. z 2021r. poz. 735),  
po rozpatrzeniu wniosku o pozwolenie na rozbiórkę złożonego w dniu 05.07.2021r.

**zatwierdzam projekt budowlany i udzielam pozwolenia**

**dla Inwestora: PGE Dystrybucja S.A.**  
**ul. Garbarska 21A, 20-340 Lublin**

- na rozbiórkę sieci elektroenergetycznej średniego napięcia w miejscowościach Potok Wielki, gm. Jędrzejów i Zagórze, gm. Nagłowice w ramach projektu pn.: „PBW przebudowy linii SN GPZ Jędrzejów 1 – Wodzisław odgałęzienia: Potok RSP- Potok Wielki 5-7 wraz z nawiązaniem do linii Jędrzejów – Nagłowice w miejscowości Potok gm. Jędrzejów etap II – RE Kielce,,

na działkach oznaczonych numerami ewidencyjnymi gruntu: 880, 881, 815, 897/2, 816, 817, 818, 819, 1246, 1247, 820/2, 821, 822, 823, 824, 825/1, 826, 827, 828, 829, 830, 831, 1248, 832, 1334/1, 833/1, 834/1, 835/1, 836/3, 837/1, 1249, 1250, 838, 781, 810, 800, 801, 1333, 802/1, 802/2, 809, 812, 813, 959, 983, 984, 985, 1024, 1026/56, 1184, 986, 987, 1026/58, 1026/59, położonych w miejscowości Potok Wielki, obręb 0026, gmina Jędrzejów oraz na działkach oznaczonych numerami ewidencyjnymi gruntu: 262/2, 263/1, położonych w miejscowości Zagórze, obręb 0016, gmina Nagłowice.

Projekt budowlany (rozbiórki) opracowany został przez jednostkę projektową:  
AZAKO Sp. z o. o., Dzielna 32dB, 26-300 Opoczno,

Autor projektu budowlanego (rozbiórki):

Projektant: mgr inż. Paweł Kowalczyk - uprawnienia budowlane numer LOD/1927/POOE/12 do projektowania bez ograniczeń w specjalności instalacyjnej w zakresie sieci, instalacji i urządzeń elektrycznych i elektroenergetycznych, wpisany na listę członków Łódzkiej Okręgowej Izby Inżynierów Budownictwa, pod numerem ŁOD/IE/9778/13,

z zachowaniem następujących warunków, zgodnie z ustawą z dnia 7 lipca 1994 r. – Prawo budowlane:

1. Szczególne warunki zabezpieczenia terenu budowy i prowadzenia robót budowlanych
  - rozbiórkę należy prowadzić zgodnie z warunkami pozwolenia, przedstawionym w projekcie opisem robót i obowiązującymi przepisami w sposób niezagrożący bezpieczeństwu ludzi i mienia.

### **Uzasadnienie**

Wnioskiem złożonym w dniu 05.07.2021r. PGE Dystrybucja S.A. wystąpiło o wydanie pozwolenia na rozbiórkę sieci elektroenergetycznej średniego napięcia w miejscowościach Potok Wielki, gm. Jędrzejów i Zagórze, gm. Nagłowice w ramach projektu pn.: „PBW przebudowy linii SN GPZ Jędrzejów 1 – Wodzisław odgałęzienia: Potok RSP- Potok Wielki 5-7 wraz z nawiązaniem do linii Jędrzejów – Nagłowice w miejscowości Potok gm. Jędrzejów etap II – RE Kielce,, na działkach oznaczonych numerami ewidencyjnymi gruntu: 880, 881, 815, 897/2, 816, 817, 818, 819, 1246, 1247, 820/2, 821, 822, 823, 824, 825/1, 826, 827, 828, 829, 830, 831, 1248, 832, 1334/1, 833/1, 834/1, 835/1, 836/3, 837/1, 1249, 1250, 838, 781, 810, 800, 801, 1333, 802/1, 802/2, 809, 812, 813, 959, 983, 984, 985, 1024, 1026/56, 1184, 986, 987, 1026/58, 1026/59, położonych w miejscowości Potok Wielki, obręb 0026, gmina Jędrzejów oraz na działkach oznaczonych numerami ewidencyjnymi gruntu: 262/2, 263/1, położonych w miejscowości Zagórze, obręb 0016, gmina Nagłowice.

Do wniosku o wydanie pozwolenia na rozbiórkę Inwestor dołączył dokumenty wymagane przepisami art. 30b ust. 3 ustawy z dnia 7 lipca 1994 r. – Prawo budowlane /tekst jedn. Dz. U. z 2020r. poz. 1333 z późn. zm./, tj. zgodę na rozbiórkę sieci, szkic usytuowania obiektu, opis zakresu i sposobu prowadzenia robót rozbiórkowych.

Projekt rozbiórki został opracowany przez osobę posiadającą wymagane uprawnienia budowlane i legitymującą się zaświadczeniem o przynależności do właściwej izby samorządu zawodowego, aktualnym na dzień opracowania projektu.

Do projektu budowlanego dołączone zostało oświadczenie projektanta o sporządzeniu projektu budowlanego zgodnie z obowiązującymi przepisami oraz zasadami wiedzy technicznej.

Pismem z dnia 27.07.2021r. znak: BA.6741.23.2021 strony postępowania powiadomione zostały o wszczęciu postępowania administracyjnego w przedmiotowej sprawie. W ustalonym terminie strony nie wniosły uwag i zastrzeżeń.

Biorąc powyższe pod uwagę należało orzec jak w sentencji niniejszej decyzji.



Od niniejszej decyzji przysługuje stronom prawo wniesienia odwołania do Wojewody Świętokrzyskiego, za moim pośrednictwem, w terminie 14 dni od dnia jej doręczenia.

W trakcie biegu terminu do wniesienia odwołania strona może zrzec się prawa do wniesienia odwołania wobec tegoż organu.

Z dniem doręczenia organowi oświadczenia o zrzeczeniu się prawa do wniesienia odwołania przez ostatnią ze stron postępowania, decyzja staje się ostateczna i prawomocna.



Z up. Starosty  
mgr inż. Beata Putowska  
NACZELNIK  
Wydziału Budownictwa i Architektury

(pieczęć imienna i podpis osoby upoważnionej do wydania decyzji)

**Pouczenie:**

1. W przypadku robót budowlanych polegających wyłącznie na rozbiórce obiektu budowlanego należy prowadzić dziennik rozbiórki.
2. Przed rozpoczęciem robót budowlanych inwestor występuje do organu administracji architektoniczno-budowlanej o ostateczne przedłożenie przedłożonego dziennika rozbiórki albo wydania i ostatecznego przedłożenia dziennika rozbiórki.
3. Inwestor jest obowiązany zawiadomić o zamierzonym terminie rozpoczęcia robót budowlanych (rozbiórkowych) organ nadzoru budowlanego, dołączając na piśmie:
  - informację wskazującą imiona i nazwiska osób, które będą sprawować funkcję kierownika rozbiórki oraz kopię zaświadczeń, o których mowa w art. 12 ust. 7, wraz z kopiami decyzji o nadaniu uprawnień budowlanych w odpowiedniej specjalności.

Załącznik: 2 egz. projektu rozbiórki dla inwestora

Otrzymują, za zwrotnym potwierdzeniem odbioru:

1. Pełnomocnik inwestora
2. Strony postępowania według odrębnego wykazu znajdującego się w aktach sprawy
3. a/a

**Do wiadomości:**

1. Burmistrz Miasta Jędrzejowa – ePUAP
2. Wójt Gminy Nagłowice - ePUAP
3. Powiatowy Inspektor Nadzoru Budowlanego w Jędrzejowie wraz z 1 egz. projektu rozbiórki

Pobrano opłatę skarbową w kwocie 36,00zł – zgodnie z ustawą o opłacie skarbowej z dnia 16 listopada 2006r. (t. j. Dz. U. z 2020r. poz. 1546 z późn. zm.) - potwierdzenie wpłaty z dnia 01.07.2021r.

Stwierdza się, że decyzja niniejsza  
w dniu 04. 10. 2021r.  
stała się ostateczna i podlega wykonaniu

Z up. Starosty  
mgr inż. Beata Putowska  
NACZELNIK  
Wydziału Budownictwa i Architektury





## WOJEWODA ŚWIĘTOKRZYSKI

Kielce, dnia 19-07-2023

Znak: IR.II.7840.2.2.2023

### **DECYZJA Nr 20/2023**

Na podstawie art. 28, art. 33 ust.1, art. 34 ust. 4, art. 36, art. 81 ust. 1 pkt 2, art. 82 ust. 3 pkt 3a ustawy z dnia 7 lipca 1994 r. – Prawo budowlane (j.t. Dz. U. z 2023 r., poz. 682 ze zm.) oraz na podstawie art. 104 ustawy z dnia 14 czerwca 1960 r. – Kodeks postępowania administracyjnego (j.t. Dz. U. z 2023 r. poz. 775 ze zm.)

#### **po rozpatrzeniu**

wniosku PGE Dystrybucja S.A., ul. Garbarska 21a, 20-340 Lublin, działającej przez pełnomocnika, z dnia 22.06.2023 r.

**zatwierdzam projekt zagospodarowania terenu  
oraz projekt architektoniczno-budowlany  
i udzielam pozwolenia na budowę**

dla PGE Dystrybucja S.A., ul. Garbarska 21a, 20-340 Lublin,

#### **obejmującego:**

„budowę sieci elektroenergetycznej o napięciu znamionowym powyżej 1kV (15kV) usytuowanej na obszarze kolejowym linii kolejowej numer 8 Warszawa Zachodnia – Kraków Główny (km od 238,210 do 238,620) oraz linii kolejowej nr 65 Mosta na rzece Bug – Sławków Południowy (km od 305,110 do 305,520) w msc. Zagórze, gm. Nagłowice, pow. jędrzejowski, woj. świętokrzyskie w ramach zadania PBW przebudowy linii SN GPZ Jędrzejów 1 – Wodzisław odg. Potok RSP-Potok Wielki 5-7 wraz z nawiązaniem do linii Jędrzejów-Nagłowice w msc. Potok gm. Jędrzejów – etap II.2 – RE Kielce”, inwestycja na działkach nr: 326/2 i 370/2, obręb: 0016 Zagórze, jednostka ewid. 260204\_2 Nagłowice – stanowiących obszar kolejowy.

Projekt budowlany został opracowany w m-cu czerwcu 2023 r.

#### **Projektant:**

mgr inż. Paweł Kowalczyk – uprawnienia budowlane nr ewid. LOD/1927/POOE/12 do projektowania bez ograniczeń w specjalności instalacyjnej w zakresie sieci, instalacji i urządzeń elektrycznych i elektroenergetycznych, wpisany na listę członków Łódzkiej Okręgowej Izby Inżynierów Budownictwa (nr ewid. ŁOD/IE/9778/13),

#### **Sprawdzający projekt:**

mgr inż. Krzysztof Pawlak – uprawnienia budowlane nr ewid. LOD/2053/PWOE/12 do projektowania i kierowania robotami budowlanymi bez ograniczeń w specjalności instalacyjnej w zakresie sieci, instalacji i urządzeń elektrycznych i elektroenergetycznych, wpisany na listę członków Łódzkiej Okręgowej Izby Inżynierów Budownictwa (nr ewid. ŁOD/IE/9884/13),

- z zachowaniem następujących warunków, zgodnie z art. 36 ust. 1 oraz art. 42 ust. 3 ustawy – Prawo budowlane:

---

Świętokrzyski Urząd Wojewódzki w Kielcach

al. IX Wieków Kielc 3, 25-516 Kielce

www.kielce.uw.gov.pl; e-mail: bdg03@kielce.uw.gov.pl; tel. 41 342 18 00; fax: 41 342 18 34

**I. Szczególne warunki zabezpieczenia terenu budowy i prowadzenia robót budowlanych:**

1. Przy realizacji inwestycji należy zachować wszystkie warunki i wymagania określone w projekcie zagospodarowania terenu i projekcie architektoniczno-budowlanym budowlanym oraz wymagania wynikające z warunków technicznych inwestycji i opinii zawartych w części opisowej projektu zagospodarowania terenu.

Roboty budowlane należy prowadzić zgodnie z warunkami zawartymi w stanowiskach organów lub jednostek, wydanych na wniosek i będących w dyspozycji inwestora, a mianowicie:

- decyzji Burmistrza Miasta Jędrzejowa z dnia 28.06.2021 r., znak: GP.6733.9.2021 o ustaleniu lokalizacji inwestycji celu publicznego,
- protokole z narady koordynacyjnej Starosty Jędrzejowskiego z dnia 22.03.2022 r., znak: GKK.6630.18.2022.

2. W związku z art. 75 ust. 1, 2 i 3 ustawy z dnia 27 kwietnia 2001r.– Prawo ochrony środowiska (j.t. Dz. U. z 2023 r. poz. 682 ze zm.):

- w trakcie prac budowlanych inwestor realizujący przedmiotowe przedsięwzięcie jest obowiązany uwzględnić ochronę środowiska na obszarze prowadzenia prac, a w szczególności ochronę gleby, zieleni, naturalnego ukształtowania terenu i stosunków wodnych oraz podjąć działania w celu maksymalnego ograniczenia hałasu i zanieczyszczenia powietrza,
- przy prowadzeniu prac budowlanych dopuszcza się wykorzystywanie i przekształcanie elementów przyrodniczych wyłącznie w takim zakresie, w jakim jest to konieczne w związku z realizacją inwestycji,
- jeżeli ochrona elementów przyrodniczych nie jest możliwa, należy podejmować działania mające na celu naprawienie wyrządzonych szkód, w szczególności przez kompensację przyrodniczą.

3. Postępowanie z odpadami powstającymi w trakcie wykonywania robót budowlanych winno być zgodne z wymogami określonymi w ustawie z dnia 14 grudnia 2012 r. o odpadach (j.t. Dz. U. z 2022 r., poz. 699 ze zm.).

**II. Nakładam na inwestora obowiązek ustanowienia inspektora nadzoru:**  
nie dotyczy**III. Inwestor jest zobowiązany:**

zawiadomić właściwy organ nadzoru budowlanego o zakończeniu budowy, co najmniej 14 dni przed zamierzonym terminem przystąpienia do użytkowania.

**IV. Kierownik budowy jest obowiązany prowadzić dziennik budowy - stosownie do wymogu art. 45 ust. 3 ustawy Prawo budowlane.****UZASADNIENIE**

Przedmiotową decyzję wydaję na wniosek PGE Dystrybucja S.A., ul. Garbarska 21a, 20-340 Lublin, działającej przez pełnomocnika, z dnia 22.06.2023 r.

Do wniosku o pozwolenie na budowę pełnomocnik Inwestora załączył wymagane przepisami art. 33 ust. 2 ustawy z dnia 7 lipca 1994 r. – Prawo budowlane (j.t. Dz. U. z 2023 r., poz. 682 ze zm.):

- projekt zagospodarowania terenu i projektu architektoniczno-budowlany w wersji elektronicznej wraz z opiniami, uzgodnieniami, pozwoleniami i innymi dokumentami



wymaganymi przepisami szczególnymi oraz zaświadczeniem, o którym mowa w art. 12 ust. 7 Prawa budowlanego, aktualnym na dzień opracowania projektu,

- oświadczenie o posiadanym prawie do dysponowania nieruchomością na cele budowlane,
- decyzję Burmistrza Miasta Jędrzejowa Nr 16/21 z dnia 28.06.2021 r., znak: GP.6733.9.2021 o ustaleniu lokalizacji inwestycji celu publicznego.

1. Niniejszą decyzję wydaję na podstawie projektu zagospodarowania terenu i projektu architektoniczno-budowlanego, po sprawdzeniu (zgodnie z art. 35 ust. 1 Prawa budowlanego) zgodności projektu budowlanego z zapisami decyzji Burmistrza Miasta Jędrzejowa Nr 16/21 z dnia 28.06.2021 r., znak: GP.6733.9.2021 o ustaleniu lokalizacji inwestycji celu publicznego, a także wymaganiami ochrony środowiska.
2. Zgodności projektu zagospodarowania terenu z przepisami, w tym techniczno-budowlanymi, tj. Rozporządzeniem Ministra Transportu i Gospodarki Morskiej z dnia 10 września 1998r. w sprawie warunków technicznych, jakim powinny odpowiadać budowle kolejowe i ich usytuowanie (Dz. U. z 1998r. Nr 151 poz. 987 ze zm.).
3. Kompletności projektu budowlanego i posiadania wymaganych opinii, uzgodnień, pozwoleń i sprawdzeń oraz informacji dotyczącej bezpieczeństwa i ochrony zdrowia, o której mowa w art. 20 ust. 1 pkt 1b ustawy – Prawo budowlane.
4. Wykonania i sprawdzenia projektu przez osoby posiadające wymagane uprawnienia budowlane oraz wymagane zaświadczenia wydane przez izbę samorządu zawodowego o przynależności do tej izby, aktualne na dzień opracowania projektu.

O wszczęciu postępowania w przedmiotowej sprawie oraz o możliwości zapoznania się z aktami sprawy, składania wypowiedzi i zastrzeżeń co do zebranych dowodów i materiałów w sprawie, zgodnie z art. 10 i art. 61 Kodeksu postępowania administracyjnego, strony postępowania zostały powiadomione pismem z dnia 04.07.2023 r. znak: IR.II.7840.2.2.2023.

W trakcie postępowania poprzedzającego wydanie niniejszej decyzji, strony w sprawie nie wniosły żadnych uwag i zastrzeżeń.

*Stosownie do art. art. 7 ust. 3 ustawy z dnia 16 listopada 2006 r. o opłacie skarbowej (j.t. Dz. U. 2022 r. poz. 2142 ze zm.) Inwestor uiścił wymaganą opłatę skarbową w wysokości 105.00 zł za wydanie pozwolenia na budowę sieci elektroenergetycznych o długości do 1 km b–zgodnie z art. 1 ust. 1 pkt 1 lit. „a” i art. 4 ww. ustawy i załącznikiem do tej ustawy (część III pkt 9 ppkt 1 lit. „g”) oraz art. 261 § 1 i § 2 Kodeksu postępowania administracyjnego (j.t. Dz. U. z 2023r., poz. 775 ze zm.).*

**Od decyzji stronom przysługuje odwołanie do Głównego Inspektora Nadzoru Budowlanego za moim pośrednictwem w terminie 14 dni od dnia jej doręczenia.**

**Stosownie do zapisu art. 127a Kpa w trakcie biegu terminu do wniesienia odwołania strona może zrzec się prawa do wniesienia odwołania wobec organu administracji publicznej, który wydał decyzję.**

**Z dniem doręczenia organowi administracji publicznej oświadczenia o zrzeczeniu się prawa do wniesienia odwołania przez ostatnią ze stron postępowania, decyzja staje się ostateczna i prawomocna.**

**Oświadczenie o zrzeczeniu się złożenia odwołania nie może zostać cofnięte.**

### **POUCZENIE**

1. Inwestor jest obowiązany zawiadomić o zamierzonym terminie rozpoczęcia robót budowlanych właściwy organ nadzoru budowlanego oraz projektanta sprawującego nadzór nad zgodnością realizacji budowy z projektem, dołączając na piśmie:

1) oświadczenie kierownika budowy (robót) stwierdzające sporządzenie planu bezpieczeństwa i ochrony zdrowia oraz przyjęcie obowiązku kierowania budową (robotami budowlanymi), a także zaświadczenie, o którym mowa w art. 12 ust. 7 ustawy z dnia 7 lipca 1994 r. – Prawo budowlane;

2) w przypadku ustanowienia nadzoru inwestorskiego – oświadczenie inspektora nadzoru inwestorskiego stwierdzające przyjęcie obowiązku pełnienia nadzoru inwestorskiego nad danymi robotami budowlanymi, a także zaświadczenie, o którym mowa w art. 12 ust. 7 ustawy z dnia 7 lipca 1994 r. – Prawo budowlane;

3) informację zawierającą dane zamieszczone w ogłoszeniu, o którym mowa w art. 45a ust. 1 pkt 3 ustawy z dnia 7 lipca 1994 r. – Prawo budowlane (zob. art. 41 ust. 4 ustawy z dnia 7 lipca 1994 r. – Prawo budowlane).

2. Do użytkowania obiektu budowlanego, na którego budowę wymagane jest pozwolenie na budowę, można przystąpić po zawiadomieniu właściwego organu nadzoru budowlanego o zakończeniu budowy, jeżeli organ ten, w terminie 14 dni od dnia doręczenia zawiadomienia, nie zgłosi sprzeciwu w drodze decyzji (zob. art. 54 ustawy z dnia 7 lipca 1994 r. – Prawo budowlane). Przed przystąpieniem do użytkowania obiektu budowlanego inwestor jest obowiązany uzyskać decyzję o pozwoleniu na użytkowanie, jeżeli na budowę obiektu budowlanego jest wymagane pozwolenie na budowę i jest on zaliczony do kategorii: V, IX-XVI, XVII (z wyjątkiem warsztatów rzemieślniczych, stacji obsługi pojazdów, myjni samochodowych i garaży do pięciu stanowisk łącznie), XVIII (z wyjątkiem obiektów magazynowych: budynki składowe, chłodnie, hangary i wiaty, a także budynków kolejowych: nastawnie, podstacje trakcyjne, lokomotywnie, wagonownie, strażnice przejazdowe i myjnie taboru kolejowego), XX, XXII (z wyjątkiem placów składowych, postojowych i parkingów), XXIV (z wyjątkiem stawów rybnych), XXVII (z wyjątkiem jazów, wałów przeciwpowodziowych, opasek i ostróg brzegowych oraz rowów melioracyjnych), XXVIII-XXX (zob. art. 55 ust. 1 pkt 1 ustawy z dnia 7 lipca 1994 r. – Prawo budowlane).

3. Inwestor może przystąpić do użytkowania obiektu budowlanego przed wykonaniem wszystkich robót budowlanych pod warunkiem uzyskania decyzji o pozwoleniu na użytkowanie wydanej przez właściwy organ nadzoru budowlanego (zob. art. 55 ust. 1 pkt 3 ustawy z dnia 7 lipca 1994 r. – Prawo budowlane).

4. Inwestor zamiast dokonania zawiadomienia o zakończeniu budowy może wystąpić z wnioskiem o wydanie decyzji o pozwoleniu na użytkowanie (zob. art. 55 ust. 2 ustawy z dnia 7 lipca 1994 r. – Prawo budowlane).

5. Decyzja o pozwoleniu na budowę wygasa, jeżeli budowa nie zostanie rozpoczęta przed upływem 3 lat od dnia, w którym decyzja ta stała się ostateczna lub jeżeli budowa została przerwana na czas dłuższy niż 3 lata.

#### **Załączniki:**

Zatwierdzony PZT, PAB i ZL z m-ca czerwca 2022 r.

z up. Wojewody Świętokrzyskiego  
Magdalena Boszczyk

Z-ca Dyrektora

Wydział Infrastruktury i Rozwoju

*/Dokument podpisano kwalifikowanym  
podpisem elektronicznym/*



**Otrzymują:**

1. Paweł Kowalczyk (pełnomocnik) – ePUAP,
2. PKP S.A., Rondo Mogiłskie 1, 31-516 Kraków,

**Do wiadomości:**

1. Burmistrz Miasta Jędrzejowa – ePUAP,
2. Starosta Jędrzejowski – ePUAP,
3. Świętokrzyski Wojewódzki Inspektorat Nadzoru Budowlanego w Kielcach – ePUAP,
4. a/a.



## WOJEWODA ŚWIĘTOKRZYSKI

Kielce, dnia 30-05-2023

Znak: IR.II.7840.4.7.2023

### ZAŚWIADCZENIE

Na podstawie art. 217 ustawy z dnia 14 czerwca 1960r. – Kodeks postępowania administracyjnego (j.t. Dz. U. z 2023 r., poz. 775 ze zm.), **zaświadcza się, że:** decyzja Wojewody Świętokrzyskiego Nr 10/CD/2023 z dnia 20.04.2023 r., znak: IR.II.7840.4.7.2023 zatwierdzająca projekt zagospodarowania terenu oraz projekt architektoniczno-budowlany i udzielająca pozwolenia na budowę dla PGE Dystrybucja S.A. z siedzibą w Lublinie obejmująca inwestycję pn. „Budowa sieci elektroenergetycznej o napięciu znamionowym powyżej 1kV (15kV) w km 238,620 – 239,510 linii kolejowej nr 8 Warszawa Zachodnia – Kraków Główny oraz km 305,520 – 306,410 linii kolejowej numer 65 Most na rzece Bug – Sławków Południowy”, inwestycja na działkach nr: 259/1, 345/1, 258/1, 257/1, 256/1, 255/1, 254/1, 253/1, 362/1, 361/1, 252/1, 251/4, 251/3, 250/1, 249/1, 248/1, 247/1, 246/1, 245/1, 244/4, 244/3, 218/1, 216/1, 326/5, obręb: 0016 Zagórze, jednostka ewid. 260204\_2 Nagłowice – stanowiących teren zamknięty kolejowy – stała się ostateczna w dniu 11.05.2023 r.

z up. Wojewody Świętokrzyskiego

Renata Mamla

Kierownik

Wydział Infrastruktury i Rozwoju

*/Dokument podpisano kwalifikowanym  
podpisem elektronicznym/*

#### **Otrzymują:**

1. Paweł Kowalczyk (pełnomocnik),
2. a/a



## WOJEWODA ŚWIĘTOKRZYSKI

Kielce, dnia 20-04-2023

Znak: IR.II.7840.4.7.2023

### **DECYZJA Nr 10/CD/2023**

Na podstawie art. 28, art. 33 ust. 1, art. 34 ust. 4, art. 81 ust. 1 pkt 2, art. 82 ust. 3 pkt 5 ustawy z dnia 7 lipca 1994r. – Prawo budowlane (j.t. Dz. U. z 2023r., poz. 682) oraz na podstawie art. 104 ustawy z dnia 14 czerwca 1960r. - Kodeks postępowania administracyjnego (j.t. Dz. U. 2022, poz. 2000 ze zm.),

#### **po rozpatrzeniu**

wniosku PGE Dystrybucja S.A. z siedzibą w Lublinie, ul. Garbarska 21a, 20-340 Lublin, działającej przez pełnomocnika, z dnia 22.04.2023 r.,

**zatwierdzam projekt zagospodarowania terenu  
oraz projekt architektoniczno-budowlany  
i udzielam pozwolenia na budowę**

dla PGE Dystrybucja S.A. z siedzibą w Lublinie

#### **obejmujący**

inwestycję pn. „Budowa sieci elektroenergetycznej o napięciu znamionowym powyżej 1kV (15kV) w km 238,620 – 239,510 linii kolejowej nr 8 Warszawa Zachodnia – Kraków Główny oraz km 305,520 – 306,410 linii kolejowej numer 65 Most na rzece Bug – Sławków Południowy”, inwestycja na działkach nr: 259/1, 345/1, 258/1, 257/1, 256/1, 255/1, 254/1, 253/1, 362/1, 361/1, 252/1, 251/4, 251/3, 250/1, 249/1, 248/1, 247/1, 246/1, 245/1, 244/4, 244/3, 218/1, 216/1, 326/5, obręb: 0016 Zagórze, jednostka ewid. 260204\_2 Nagłowice – stanowiących teren zamknięty kolejowy.

„Projekt budowlany” został opracowany w lutym 2023 r.

#### **Projektant:**

mgr inż. Paweł Kowalczyk – uprawnienia budowlane nr ewid. LOD/1927/POOE/12 do projektowania bez ograniczeń w specjalności instalacyjnej w zakresie sieci, instalacji i urządzeń elektrycznych i elektroenergetycznych, wpisany na listę członków Łódzkiej Okręgowej Izby Inżynierów Budownictwa (nr ewid. ŁOD/IE/9778/13),

#### **Sprawdzający projekt:**

mgr inż. Krzysztof Pawlak – uprawnienia budowlane nr ewid. LOD/2053/PWOE/12 do projektowania i kierowania robotami budowlanymi bez ograniczeń w specjalności instalacyjnej w zakresie sieci, instalacji i urządzeń elektrycznych i elektroenergetycznych, wpisany na listę członków Łódzkiej Okręgowej Izby Inżynierów Budownictwa (nr ewid. ŁOD/IE/9884/13),

---

Świętokrzyski Urząd Wojewódzki w Kielcach

al. IX Wieków Kielce 3, 25-516 Kielce

www.kielce.uw.gov.pl; e-mail: bdg03@kielce.uw.gov.pl; tel. 41 342 18 00; fax: 41 342 18 34



- z zachowaniem następujących warunków, zgodnie z art. 36 ust. 1 oraz art. 42 ust. 3 ustawy – Prawo budowlane:

**I. Szczególne warunki zabezpieczenia terenu budowy i prowadzenia robót budowlanych:**

1. Przy realizacji inwestycji należy zachować wszystkie warunki i wymagania określone w projekcie zagospodarowania terenu i projekcie architektoniczno-budowlanym oraz wymagania wynikające z warunków technicznych inwestycji i opinii zawartych w części opisowej projektu zagospodarowania terenu.  
Roboty budowlane należy prowadzić zgodnie z warunkami zawartymi w stanowiskach organów lub jednostek, wydanych na wniosek i będących w dyspozycji inwestora, a mianowicie:
  - decyzji Wojewody Świętokrzyskiego Nr XL/2021 znak: IR.II.746.27.2021 z dnia 08.07.2021 r. o ustaleniu lokalizacji inwestycji celu publicznego na terenie zamkniętym;
  - opinii Kolejowego Zespołu Uzgadniania Dokumentacji Projektowej Nr 41/65/2022 z dnia 05.04.2022 r., znak: KNKr2b.6314.154.2022.ŁS/2 wraz z pismem z dnia 29.07.2022r., znak: KNKr2b.6314.134.2022.ŁS/2,
  - piśmie Świętokrzyskiego Wojewódzkiego Konserwatora Zabytków w Kielcach z dnia 16.07.2020r., znak: ZATiRA.IA.5183.97.2020.
2. W związku z art. 75 ust. 1, 2 i 3 ustawy z dnia 27 kwietnia 2001 r. – Prawo ochrony środowiska (j.t. Dz. U. z 2022 r., poz. 2556 ze zm.):
  - w trakcie prac budowlanych inwestor realizujący przedsięwzięcie jest obowiązany uwzględnić ochronę środowiska na obszarze prowadzenia prac, a w szczególności ochronę gleby, zieleni, naturalnego ukształtowania terenu i stosunków wodnych;
  - przy prowadzeniu prac budowlanych dopuszcza się wykorzystywanie i przekształcanie elementów przyrodniczych wyłącznie w takim zakresie, w jakim jest to konieczne w związku z realizacją konkretnej inwestycji;
  - jeżeli ochrona elementów przyrodniczych nie jest możliwa, należy podejmować działania mające na celu naprawienie wyrządzonych szkód, w szczególności przez kompensację przyrodniczą.
3. Postępowanie z odpadami powstającymi w trakcie wykonywania robót budowlanych winno być zgodne z wymogami określonymi w ustawie z dnia 14 grudnia 2012 r. o odpadach (j.t. Dz. U. z 2022 r. poz. 699 ze zm.).

**II. Nakładam na inwestora obowiązek ustanowienia inspektora nadzoru inwestorskiego:**  
nie dotyczy

**III. Inwestor jest zobowiązany** zawiadomić właściwy organ nadzoru budowlanego o zakończeniu budowy, co najmniej 14 dni przed zamierzonym terminem przystąpienia do użytkowania.

**IV. Kierownik budowy jest obowiązany prowadzić dziennik budowy** – stosownie do wymogu art. 45 ust. 3 ustawy Prawo budowlane.

### UZASADNIENIE

Przedmiotową decyzję wydaję na wniosek PGE Dystrybucja S.A. z siedzibą w Lublinie, ul. Garbarska 21a, 20-340 Lublin, działającej przez pełnomocnika z dnia 22.03.2023 r.

Do wniosku o pozwolenie na budowę inwestor dołączył wymagane przepisami art. 33 ust. 2 ustawy z dnia 7 lipca 1994r. – Prawo budowlane (j.t. Dz. U. z 2023 r., poz. 682):

- 3 egz. projektu zagospodarowania terenu oraz projektu architektoniczno-budowlanego wraz z opiniami, uzgodnieniami, pozwoleniami i innymi dokumentami wymaganymi przepisami szczególnymi oraz zaświadczeniem, o którym mowa w art. 12 ust. 7 Prawa budowlanego, aktualnym na dzień opracowania projektu,
- oświadczenie o posiadanym prawie do dysponowania nieruchomością na cele budowlane,
- decyzję Wojewody Świętokrzyskiego Nr XL/2021 znak: IR.II.746.27.2021 z dnia 08.07.2021 r. o ustaleniu lokalizacji inwestycji celu publicznego na terenie zamkniętym,
- postanowienie Starosty Jędrzejowskiego z dnia 24.06.2022 r., znak: BA.6740.4.117.2022 o uzgodnieniu projektowanych rozwiązań w zakresie przebiegu i charakterystyki sieci uzbrojenia terenu, wyprowadzonych poza granice terenu zamkniętego.

Niniejszą decyzję wydaję na podstawie projektu zagospodarowania terenu oraz projektu architektoniczno-budowlanego, po sprawdzeniu (zgodnie z art. 35 ust. 1 Prawa budowlanego):

1. Zgodności projektu zagospodarowania terenu oraz projektu architektoniczno-budowlanego z ustaleniami zawartymi w:
  - Decyzji Wojewody Świętokrzyskiego Nr XL/2021 znak: IR.II.746.27.2021 z dnia 08.07.2021 r. o ustaleniu lokalizacji inwestycji celu publicznego na terenie zamkniętym,
  - wymaganiami ochrony środowiska.
2. Zgodności projektu zagospodarowania działki lub terenu z przepisami, w tym techniczno-budowlanymi tj. Rozporządzeniem Ministra Transportu i Gospodarki Morskiej z dnia 10 września 1998 r. w sprawie warunków technicznych, jakim powinny odpowiadać budowle kolejowe i ich usytuowanie (Dz. U. z 1998r. Nr 151 poz. 987 ze zm.).
3. Kompletności projektu zagospodarowania terenu oraz projektu architektoniczno-budowlanego w tym dołączenie kopii zaświadczenia, o którym mowa w art. 12 ust. 7, dotyczącego projektanta i projektanta sprawdzającego, dołączenie wymaganych opinii, uzgodnień, pozwoleń i sprawdzeń, o których mowa w art. 33 ust. 2 pkt 9 i 10.
4. Posiadania przez projektanta i projektanta sprawdzającego odpowiednich uprawnień budowlanych na podstawie: kopii dokumentów, o których mowa w art. 34 ust. 3d pkt 1 – w przypadku uprawnień niewpisanych do centralnego rejestru osób posiadających uprawnienia budowlane, danych w centralnym rejestrze osób posiadających uprawnienia budowlane – w przypadku uprawnień wpisanych do tego rejestru.
5. Przynależności projektanta i projektanta sprawdzającego do właściwej izby samorządu zawodowego na podstawie: zaświadczenia, o którym mowa w art. 12 ust. 7 – w przypadku osób niewpisanych do centralnego rejestru osób posiadających uprawnienia budowlane, danych w centralnym rejestrze osób posiadających uprawnienia budowlane – w przypadku osób wpisanych do tego rejestru.



O wszczęciu postępowania w przedmiotowej sprawie oraz o możliwości zapoznania się z aktami sprawy, składania wypowiedzi i zastrzeżeń co do zebranych dowodów i materiałów w sprawie, zgodnie z art. 10 i art. 61 Kodeksu postępowania administracyjnego, strony postępowania zostały powiadomione pismem z dnia 29.03.2023 r. znak: IR.II.7840.4.7.2023.

W trakcie postępowania poprzedzającego wydanie niniejszej decyzji strony w sprawie nie wniosły żadnych uwag i zastrzeżeń.

*Stosownie do art. 7 ust. 3 ustawy z dnia 10 maja 2018 r. o opłacie skarbowej (j.t. Dz. U. z 2022r. poz. 2142 ze zm.) Inwestor uiścił wymaganą opłatę skarbową w wysokości 105.00 zł za pozwolenie na budowę oraz 17 zł za udzielone pełnomocnictwo.*

**Od decyzji stronom przysługuje odwołanie do Głównego Inspektora Nadzoru Budowlanego za pośrednictwem organu, który wydał niniejszą decyzję, w terminie 14 dni od dnia jej doręczenia.**

**Stosownie do zapisów art. 127a ustawy Kodeks postępowania administracyjnego w trakcie biegu terminu do wniesienia odwołania strona może zrzec się prawa do wniesienia odwołania wobec organu administracji publicznej, który wydał decyzję.**

**Z dniem doręczenia organowi administracji publicznej oświadczenia o zrzeczeniu się prawa do wniesienia odwołania przez ostatnią ze stron postępowania, decyzja staje się ostateczna i prawomocna.**

**Oświadczenie o zrzeczeniu się złożenia odwołania nie może zostać cofnięte.**

z up. Wojewody Świętokrzyskiego  
Robert Wzorek  
Dyrektor  
Wydział Infrastruktury i Rozwoju  
*/Dokument podpisano kwalifikowanym  
podpisem elektronicznym/*

#### POUCZENIE

1. Inwestor jest obowiązany zawiadomić o zamierzonym terminie rozpoczęcia robót budowlanych właściwy organ nadzoru budowlanego oraz projektanta sprawującego nadzór nad zgodnością realizacji budowy z projektem, dołączając na piśmie:

- 1) oświadczenie kierownika budowy (robót) stwierdzające sporządzenie planu bezpieczeństwa i ochrony zdrowia oraz przyjęcie obowiązku kierowania budową (robotami budowlanymi), a także zaświadczenie, o którym mowa w art. 12 ust. 7 ustawy z dnia 7 lipca 1994 r. – Prawo budowlane;
- 2) w przypadku ustanowienia nadzoru inwestorskiego – oświadczenie inspektora nadzoru inwestorskiego stwierdzające przyjęcie obowiązku pełnienia nadzoru inwestorskiego nad danymi robotami budowlanymi, a także zaświadczenie, o którym mowa w art. 12 ust. 7 ustawy z dnia 7 lipca 1994 r. – Prawo budowlane;



3) informację zawierającą dane zamieszczone w ogłoszeniu, o którym mowa w art. 45a ust. 1 pkt 3 ustawy z dnia 7 lipca 1994 r. – Prawo budowlane (zob. art. 41 ust. 4 ustawy z dnia 7 lipca 1994 r. – Prawo budowlane).

2. Do użytkowania obiektu budowlanego, na którego budowę wymagane jest pozwolenie na budowę, można przystąpić po zawiadomieniu właściwego organu nadzoru budowlanego o zakończeniu budowy, jeżeli organ ten, w terminie 14 dni od dnia doręczenia zawiadomienia, nie zgłosi sprzeciwu w drodze decyzji (zob. art. 54 ustawy z dnia 7 lipca 1994 r. – Prawo budowlane). Przed przystąpieniem do użytkowania obiektu budowlanego inwestor jest obowiązany uzyskać decyzję o pozwoleniu na użytkowanie, jeżeli na budowę obiektu budowlanego jest wymagane pozwolenie na budowę i jest on zaliczony do kategorii: V, IX-XVI, XVII (z wyjątkiem warsztatów rzemieślniczych, stacji obsługi pojazdów, myjni samochodowych i garaży do pięciu stanowisk włącznie), XVIII (z wyjątkiem obiektów magazynowych: budynki składowe, chłodnie, hangary i wiaty, a także budynków kolejowych: nastawnie, podstacje trakcyjne, lokomotywownie, wagonownie, strażnice przejazdowe i myjnie taboru kolejowego), XX, XXII (z wyjątkiem placów składowych, postojowych i parkingów), XXIV (z wyjątkiem stawów rybnych), XXVII (z wyjątkiem jazów, wałów przeciwpowodziowych, opasek i ostróg brzegowych oraz rowów melioracyjnych), XXVIII-XXX (zob. art. 55 ust. 1 pkt 1 ustawy z dnia 7 lipca 1994 r. – Prawo budowlane).

3. Inwestor może przystąpić do użytkowania obiektu budowlanego przed wykonaniem wszystkich robót budowlanych pod warunkiem uzyskania decyzji o pozwoleniu na użytkowanie wydanej przez właściwy organ nadzoru budowlanego (zob. art. 55 ust. 1 pkt 3 ustawy z dnia 7 lipca 1994 r. – Prawo budowlane).

4. Inwestor zamiast dokonania zawiadomienia o zakończeniu budowy może wystąpić z wnioskiem o wydanie decyzji o pozwoleniu na użytkowanie (zob. art. 55 ust. 2 ustawy z dnia 7 lipca 1994 r. – Prawo budowlane).

5. Decyzja o pozwoleniu na budowę wygasa, jeżeli budowa nie zostanie rozpoczęta przed upływem 3 lat od dnia, w którym decyzja ta stała się ostateczna lub jeżeli budowa została przerwana na czas dłuższy niż 3 lata.

#### **Załączniki:**

Zatwierdzony „projekt budowlany” – data: luty 2023 r.

#### **Otrzymują:**

1. Pan Paweł Kowalczyk wraz z załącznikiem – ePUAP
2. PKP S.A., al. Jerozolimskie 142A, 02-305 Warszawa
3. a.a

#### **Do wiadomości:**

1. PKP OGN w Krakowie, Rondo Mogiłskie 1, 31-516 Kraków;
2. Starostwo Powiatowe w Jędrzejowie – ePUAP,
3. Gmina Nagłowice – ePUAP,
4. Świętokrzyski Wojewódzki Inspektor Nadzoru Budowlanego – ePUAP.

# Starosta Jędrzejowski

ul. 11 Listopada 83, 28-300 Jędrzejów  
tel./fax (41) 386 37 41; e-mail: powiat@powiatjedrzejow.pl

Jędrzejów, 2023-08-03

Znak: BA.6740.1.201.2023

## DECYZJA NR 283 / 2023

Na podstawie art.28, art.33 ust.1, art.34 ust.4 i art.36 ustawy z dnia 7 lipca 1994r. – Prawo budowlane (tekst jednolity Dz. U. z 2023r. poz.682 z późn.zm.) oraz na podstawie art.104 ustawy z dnia 14 czerwca 1960r.– Kodeks postępowania administracyjnego (tekst jednolity Dz. U. z 2023r. poz.775 z późn.zm.) po rozpatrzeniu wniosku o pozwolenie na budowę złożonego dnia 15.05.2023r., którego korekty dokonano dnia 21.06.2023r.

**zatwierdzam projekt zagospodarowania terenu oraz projekt architektoniczno- budowlany  
i udzielam pozwolenia**

**dla Inwestora: PGE Dystrybucja S. A. z siedzibą w Lublinie  
ul. Garbarska 21A, 20-340 Lublin**

**obejmującego:**

**- budowę sieci elektroenergetycznej o napięciu znamionowym powyżej 1 kV (15 kV) oraz  
sieci elektroenergetycznej o napięciu znamionowym poniżej 1 kV (0,4 kV)  
w miejscowości Potok Wielki, gmina Jędrzejów i w miejscowości Zagórze, gmina  
Nagłowice w ramach zadania PBW przebudowy linii SN GPZ Jędrzejów 1 – Wodzisław  
odg. Potok RSP-Potok Wielki 5-7 wraz z nawiązaniem do linii Jędrzejów – Nagłowice  
w msc. Potok, gm. Jędrzejów - etap II.2- RE Kielce gm. Jędrzejów**

**na działkach oznaczonych w ewidencji gruntów numerami: 129, 130, 131/1, 131/2, 132, 133,  
134, 135, 136, 137, 138, 139, 140, 141, 142, 262/2, 329/2, 330, położonych w obrębie 0016,  
w miejscowości Zagórze, gmina Nagłowice oraz na działkach oznaczonych w ewidencji  
gruntów numerami: 781, 800, 810, 828, 829, 831, 832, 840, 880, 881, 882, 897/2, 898, 959, 987,  
1024, 1026/56, 1026/57, 1331, 1334/2, 1384/1, położonych w obrębie 0026, w miejscowości  
Potok Wielki, gmina Jędrzejów.**

Projekt zagospodarowania terenu i projekt architektoniczno – budowlany został opracowany przez  
jednostkę projektową AZAKO Sp. z o.o. Dzielna 32dB, 26-300 Opoczno

Autorzy projektu budowlanego:

Projektant: mgr inż. Paweł Kowalczyk- uprawnienia budowlane numer LOD/1927/POOE/12  
do projektowania bez ograniczeń w specjalności instalacyjnej w zakresie sieci, instalacji i urządzeń  
elektrycznych i elektroenergetycznych, wpisany na listę członków Łódzkiej Okręgowej Izby Inżynie-  
rów Budownictwa pod numerem ŁOD/IE/9778/13,

Sprawdzający: mgr inż. Krzysztof Pawlak- uprawnienia budowlane numer LOD/2053/PWOE/12  
do projektowania bez ograniczeń w specjalności instalacyjnej w zakresie sieci, instalacji  
i urządzeń elektrycznych i elektroenergetycznych, wpisany na listę członków Łódzkiej  
Okręgowej Izby Inżynierów Budownictwa pod numerem ŁOD/IE/9884/13,

z zachowaniem następujących warunków, zgodnie z art.36 ust.1 oraz art.42 ust. 2 i 3 ustawy –  
Prawo budowlane:

1. Szczególne warunki zabezpieczenia terenu budowy i prowadzenia robót budowlanych  
– zgodnie z opiniami i uzgodnieniami zawartymi w projekcie budowlanym,



~~2. Czas użytkowania tymczasowych obiektów budowlanych~~

~~3. Terminy rozbiórki:~~

- ~~a. istniejących obiektów budowlanych nieprzewidzianych do dalszego użytkowania~~
- ~~b. tymczasowych obiektów budowlanych~~

~~4. Szczegółowe wymagania dotyczące nadzoru na budowie~~

Obszar oddziaływania obiektu (obiektów), o którym mowa w art.28 ust.2 ustawy – Prawo budowlane, obejmuje nieruchomości: działki numer ewidencyjny: 129, 130, 131/1, 131/2, 132, 133, 134, 135, 136, 137, 138, 139, 140, 141, 142, 262/2, 329/2, 330, położone w obrębie 0016, w miejscowości Zagórze, gmina Nagłowice oraz działki oznaczone w ewidencji gruntów numerami: 781, 800, 810, 828, 829, 831, 832, 840, 880, 881, 882, 897/2, 898, 959, 987, 1024, 1026/56, 1026/57, 1331, 1334/2, 1384/1, położone w obrębie 0026, w miejscowości Potok Wielki, gmina Jędrzejów.

### Uzasadnienie

Do wniosku o wydanie pozwolenia na budowę Inwestor dołączył dokumenty wymagane przepisami art. 33 ust. 2 ustawy Prawo budowlane tj.: projekt zagospodarowania terenu oraz projekt architektoniczno-budowlany w wersji elektronicznej wraz z opiniami, uzgodnieniami, pozwoleniami i innymi dokumentami, których obowiązek dołączenia wynika z przepisów odrębnych ustaw, lub kopiami tych opinii, uzgodnień, pozwoleń i innych dokumentów, oświadczenie o posiadanym prawie do dysponowania nieruchomością na cele budowlane oraz decyzję o ustaleniu lokalizacji inwestycji celu publicznego.

Przed wydaniem decyzji o pozwoleniu na budowę organ dokonał sprawdzenia złożonej dokumentacji, pod względem spełnienia wymogów i warunków zawartych w art. 35 ust. 1 i art. 32 ust. 4 ustawy Prawo budowlane:

1. Projekt zagospodarowania terenu i projekt architektoniczno - budowlany jest zgodny z warunkami wynikającymi z obowiązującego miejscowego planu zagospodarowania przestrzennego gminy Nagłowice uchwalonego przez Radę Gminy Nagłowice uchwałą Nr LIII/295/2006 z dnia 26 października 2006r ogłoszoną w Dzienniku Urzędowym Województwa Świętokrzyskiego (Nr 311 poz.3746 z dnia 18 grudnia 2006r.), zmienionego uchwałą Rady Gminy Nagłowice Nr XIV/71/2015 z dnia 04 września 2015r ogłoszoną w Dzienniku Urzędowym Województwa Świętokrzyskiego ( poz.3195 z dnia 6 listopada 2015r.) z późniejszymi zmianami oraz decyzją Burmistrza Miasta Jędrzejowa Nr 16/21, znak:GP.6733.9.2021 z dnia 26.06.2021r. o ustaleniu lokalizacji inwestycji celu publicznego,
  - a) spełnione zostały ustalenia dotyczące warunków i wymagań ochrony i kształtowania ładu przestrzennego;
  - b) spełnione zostały wymagania ochrony środowiska i zdrowia ludzi, dziedzictwa kulturowego i zabytków oraz dóbr kultury- inwestycja nie należy do grupy przedsięwzięć mogących znacząco oddziaływać na środowisko zgodnie z rozporządzeniem Rady Ministrów z dnia 10 września 2019r. w sprawie przedsięwzięć mogących znacząco oddziaływać na środowisko (Dz.U. z 2019r. poz. 1839 z późn.zm.);
  - c) spełnione są warunki w zakresie infrastruktury technicznej i komunikacji oraz ochrony interesów osób trzecich.
2. Projekt zagospodarowania terenu jest zgodny z przepisami, w tym techniczno-budowlanymi.



3. Projekt zagospodarowania terenu i projekt architektoniczno - budowlany posiada komplet opinii i uzgodnień;
  - uzgodnienie projektu- protokół Zespołu Technicznego RE Kielce PGE Dystrybucja S.A. Oddział Skarżysko - Kamienna, Rejon Energetyczny Kielce nr: 318/2021, z dnia 30.11.2021r. RE02/RM/DD/30687/23853/2021;
  - protokół GKK.6630.18.2022 z dnia 22.03.2022r. z narady koordynacyjnej Starostwa Powiatowego w Jędrzejowie;
  - pismo Urzędu Miejskiego w Jędrzejowie IUIT.7230.PI.30.2023.KS z dnia 13.06.2023r. pozytywnie opiniujące projekt zagospodarowania terenu oraz projekt architektoniczno - budowlany;
  - pismo Zarządu Dróg Powiatowych w Jędrzejowie UD.4370.51.2021 z dnia 16.04.2021r. wyrażające zgodę na umieszczenie urządzeń elektroenergetycznych w zbliżeniu do krawędzi jezdni drogi powiatowej;
  - decyzja Zarządu Dróg Powiatowych w Jędrzejowie UD.4370.21.2023 z dnia 03.03.2023r. zezwalająca na umieszczenie w pasie drogowym dróg powiatowych sieci kablowej elektroenergetycznej;
  - pismo Państwowego Gospodarstwa Wodnego Wody Polskie, Nadzór Wodny w Jędrzejowie KR.1.2.434.21.2020.AS z dnia 31.07.2020r. informujące, że na trasie projektowanej sieci elektroenergetycznej nie występują urządzenia melioracji wodnych i cieków naturalne,
  - pismo Świętokrzyskiego Wojewódzkiego Konserwatora Zabytków z dnia 16.07.2020r. znak:ZATiRA.IA.5183.97.2020 informujące, że inwestycja zlokalizowana będzie poza zadokumentowanymi i zewidencjonowanymi lub wpisanymi do rejestru zabytków obiektami podlegającymi ochronie,
4. Projekt zagospodarowania terenu i projekt architektoniczno-budowlany został wykonany przez osoby posiadające wymagane uprawnienia budowlane i legitymujące się zaświadczeniami o przynależności do właściwej izby samorządu zawodowego, aktualnymi na dzień opracowania projektu.
5. Do projektu zagospodarowania terenu i projektu architektoniczno-budowlanego dołączone zostały oświadczenia projektantów o sporządzeniu projektu zgodnie z obowiązującymi przepisami oraz zasadami wiedzy technicznej.
6. Inwestor spełnił również wymogi określone art. 32 ust. 4 ustawy Prawo budowlane, bowiem złożył oświadczenie, pod rygorem odpowiedzialności karnej, że posiada prawo do dysponowania nieruchomością na cele budowlane.

Mając na uwadze przepisy art. 35 ust. 4 ustawy Prawo budowlane, zgodnie z którym „W razie spełnienia wymagań określonych w ust. 1 oraz w art. 32 ust. 4, organ administracji architektoniczno-budowlanej nie może odmówić wydania decyzji o pozwoleniu na budowę” – należało orzec jak w sentencji niniejszej decyzji.

Od niniejszej decyzji przysługuje stronom prawo wniesienia odwołania do Wojewody Świętokrzyskiego, za moim pośrednictwem, w terminie 14 dni od dnia jej doręczenia.

W trakcie biegu terminu do wniesienia odwołania strona może zrzec się prawa do wniesienia odwołania wobec tutejszego organu.

Z dniem doręczenia organowi oświadczenia o zrzeczeniu się prawa do wniesienia odwołania przez ostatnią ze stron postępowania, decyzja staje się ostateczna i prawomocna.

Dokument podpisany przez Beata Magdalena  
Putowska  
Data: 2023.08.09 11:58:08 CEST

.....  
(pieczęć okrągła)

.....  
(pieczęć imienna i podpis osoby upoważnionej do wydania decyzji)

Pouczenie:

1. Przed rozpoczęciem robót budowlanych inwestor jest obowiązany zapewnić sporządzenie projektu technicznego, z zastrzeżeniem art. 34 ust. 3b.
2. Inwestor jest obowiązany zawiadomić o zamierzonym terminie rozpoczęcia robót budowlanych organ nadzoru budowlanego oraz projektanta sprawującego nadzór nad zgodnością realizacji budowy z projektem, dołączając na piśmie:
  - 1) informację wskazującą imiona i nazwiska osób, które będą sprawować funkcję: a) kierownika budowy, b) inspektora nadzoru inwestorskiego – jeżeli został on ustanowiony oraz w odniesieniu do tych osób dołącza kopie zaświadczeń, o których mowa w art. 12 ust. 7, wraz z kopiami decyzji o nadaniu uprawnień budowlanych w odpowiedniej specjalności;
  - 2) oświadczenie projektanta i projektanta sprawdzającego o sporządzeniu projektu technicznego, dotyczącego zamierzenia budowlanego zgodnie zobowiązującymi przepisami, zasadami wiedzy technicznej, projektem zagospodarowania działki lub terenu oraz projektem architektoniczno-budowlanym oraz rozstrzygnięciami dotyczącymi zamierzenia budowlanego.
3. Do użytkowania obiektu budowlanego, na budowę którego wymagana jest decyzja o pozwoleniu na budowę albo zgłoszenie budowy, o której mowa w art. 29 ust. 1 pkt 1 i 2, można przystąpić, z zastrzeżeniem art. 55 i art. 57, po zawiadomieniu organu nadzoru budowlanego o zakończeniu budowy, jeżeli organ ten, w terminie 14 dni od dnia doręczenia zawiadomienia, nie zgłosi sprzeciwu w drodze decyzji. Przepis art. 30 ust. 6a stosuje się.
4. Inwestor może przystąpić do użytkowania obiektu budowlanego przed wykonaniem wszystkich robót budowlanych pod warunkiem uzyskania decyzji o pozwoleniu na użytkowanie wydanej przez organ nadzoru budowlanego (zob. art. 55 ust. 1 pkt 3 ustawy z dnia 7 lipca 1994r. – Prawo budowlane).
5. Inwestor zamiast dokonania zawiadomienia o zakończeniu budowy może wystąpić z wnioskiem o wydanie decyzji o pozwoleniu na użytkowanie (zob. art. 55 ust. 2 ustawy z dnia 7 lipca 1994 r. – Prawo budowlane).
6. Przed wydaniem decyzji w sprawie pozwolenia na użytkowanie obiektu budowlanego organ nadzoru budowlanego przeprowadzi obowiązkową kontrolę budowy zgodnie z art. 59a ustawy z dnia 7 lipca 1994 r. – Prawo budowlane. (zob. art. 59 ust. 1 ustawy z dnia 7 lipca 1994r. – Prawo budowlane). Wniosek o udzielenie pozwolenia na użytkowanie stanowi wezwanie organu nadzoru budowlanego do przeprowadzenia obowiązkowej kontroli budowy (zob. art. 57 ust. 6 ustawy z dnia 7 lipca 1994 r. – Prawo budowlane).

Załącznik: zatwierdzony projekt zagospodarowania terenu i projekt architektoniczno- budowlany w postaci elektronicznej

Otrzymują, za zwrotnym potwierdzeniem odbioru:

1. Pełnomocnik Inwestora,
2. Strony według wykazu w aktach sprawy,
3. a/a

Do wiadomości:

1. Burmistrz Miasta Jędrzejowa,
2. Wójt Gminy Nagłowice,
3. Powiatowy Inspektor Nadzoru Budowlanego w Jędrzejowie  
wraz z zatwierdzonym elektronicznym projektem zagospodarowania terenu  
i projektem architektoniczno – budowlanym w postaci elektronicznej

Dokonano opłaty skarbowej w wysokości 2160,00 zł. /słownie: dwa tysiące sto sześćdziesiąt złotych/ zgodnie z ustawą o opłacie skarbowej z dnia 16 listopada 2006r. (tekst jednolity Dz. U. z 2022r. poz.2142 późn.zm.)- przelew z dnia 15.05.2023r.

## Dokument elektroniczny

---

### Miejsce i data sporządzenia dokumentu

Jędrzejów, 2023-03-17

### Dane nadawcy

Starostwo Powiatowe w Jędrzejowie  
28-300 Jędrzejów  
11 Listopada 83

### Dane adresata

AZAKO Spółka z ograniczoną odpowiedzialnością  
26-300 Dzielnia 32dB

### INFORMACJA

**BA.6743.2.0005.2023**

Pełnomocnik Inwestora  
Pan Paweł Kowalczyk

W załączeniu zwracam 1 egzemplarz ostemplowanego projektu zagospodarowania terenu i projektu architektoniczno – budowlanego dotyczącego zamiaru budowy stacji transformatorowych (15/0,4kV) na działkach numer ewidencyjny gruntu 881, 840, 829, położonych w obrębie 0026, w miejscowości Potok Wielki, gmina Jędrzejów stosownie do art. 30 ust. 5e ustawy z dnia 7 lipca 1994r. Prawo budowlane (jednolity tekst Dz. U. z 2021r. poz. 2351 z późn.zm.).

Jednocześnie informuję, że na przedmiotowe zgłoszenie tutejszy organ nie wniósł sprzeciwu.

### Załączniki:

- 1.
- 2.

[PAB\\_2023.02.14.pdf](#)  
[PZT\\_2023.02.14.pdf](#)

Dokument został podpisany, aby go zweryfikować należy użyć oprogramowania do weryfikacji podpisu. Data złożenia podpisu:  
2023-03-20T12:05:59.382+01:00

---

Podpis elektroniczny



## DECYZJA

na podstawie art. 39 ust. 3 i art. 40 ust. 1, 2 pkt. 2 art. 42 ust. 3 pkt. 1 ustawy z dnia 21 marca 1985 r. o drogach publicznych (Dz. U z 2022 r. poz. 1693) § 2 ust. 1 rozporządzenia Rady Ministrów z dnia 1 czerwca 2004 r. w sprawie określenia warunków udzielania zezwoleń na zajęcie pasa drogowego (Dz. U. Nr 140, poz. 1481), oraz art. 104 ustawy z dnia 14 czerwca 1960 r. – Kodeks postępowania administracyjnego (Dz. U. z 2022 r., poz. 2000 ze zm.), a także uchwały Nr 6/22/03 Zarządu Powiatu w Jędrzejowie z dnia 27/01/2003 r. w sprawie upoważnienia Dyrektora Zarządu Dróg Powiatowych w Jędrzejowie do załatwiania spraw należących do kompetencji zarządcy drogi, w tym do wydawania decyzji administracyjnych i postanowień w sprawach określonych w przepisach ustawy o drogach publicznych i w przepisach wykonawczych do tej ustawy, po rozpatrzeniu sprawy z wniosku: **AZAKO Sp. z o.o., Dzielna 32dB, 26-300 Opoczno**, działającej w imieniu inwestora: **PGE Dystrybucja S.A., ul. Garbarska 21a, 20-340 Lublin** o wyrażenie zgody na lokalizację sieci elektroenergetycznej kablowej w pasie dróg powiatowych Nr 1141 T (1384/1, 898) **Deszno - Zagórze - Potok Wielki - Potok Mały** w m. Potok Wielki, gmina Jędrzejów Nr 1141 T (329/2) w m. Zagórze, gmina Nagłowice oraz Nr 1170 T (330) **Cierno Zaszosie - Krzcięcice** w m. Zagórze, gmina Nagłowice

### z e z w a l a m

**PGE Dystrybucja S.A., ul. Garbarska 21a, 20-340 Lublin** na lokalizację infrastruktury technicznej związanej i niezwiązanej z potrzebami zarządzania drogami lub potrzebami ruchu drogowego tj. **sieci elektroenergetycznej kablowej** w pasie drogowym dróg powiatowych Nr 1141 T (1384/1, 898) **Deszno - Zagórze - Potok Wielki - Potok Mały** w m. Potok Wielki, gmina Jędrzejów Nr 1141 T (329/2) w m. Zagórze, gmina Nagłowice oraz Nr 1170 T (330) **Cierno Zaszosie - Krzcięcice** w m. Zagórze, gmina Nagłowice – według przebiegu przedstawionego na załączniku graficznym stanowiącym integralną część niniejszej decyzji, po spełnieniu następujących warunków

#### warunki uzgodnienia:

- projektowaną sieć kablową wzdłuż w/w dróg należy układać w odległościach tak jak w załączniku graficznym w odległości min 1,5 m od krawędzi jezdni i na głębokości minimum 1,20 m,
- przejście poprzeczne pod drogą należy wykonać metodą przewiertu bez naruszania konstrukcji drogi i ułożyć na głębokości min. 1,20 m od niwelety jezdni w rurze ochronnej, przedłużonej obustronnie poza obie krawędzie jezdni,
- w/w inwestycje należy wykonać zgodnie z wymogami określonymi w rozporządzeniu Ministra Infrastruktury z dnia 24 czerwca 2022 r. w sprawie przepisów techniczno-budowlanych dotyczących dróg publicznych (Dz. U. z 2022 r., poz. 1518)
- przy ewentualnym rozkopaniu elementów pasa drogowego /pobocze, rów/ w celu wykonania w/w inwestycji, po zakończeniu robót doprowadzić pas drogowy do stanu pierwotnego,
- należy zachować wszelkie parametry zawarte w projekcie,
- wniosek w sprawie zezwolenia na prowadzenie robót budowlanych w pasie drogowym należy uzupełnić o projekt organizacji ruchu.

W przypadku przebudowy drogi i wystąpienia kolizji w/w urządzeń z elementami pasa drogowego, inwestor na własny koszt dokona przełożenia uzgadnianego urządzenia.

Inwestor ponosi koszt budowy lub modernizacji urządzeń, nawierzchni w pasie drogowym, związanych z likwidacją kolizji projektowanych urządzeń ze stanem istniejącym.

Ewentualne uszkodzenia innych elementów pasa drogowego, nawierzchni jezdni, skarpy i przeciwskarpy rowu, pobocza, chodnika dokonane w trakcie budowy winny być naprawione i doprowadzone do stanu poprzedniego na koszt Inwestora lub Wykonawcy.

**Ponadto udzielam prawa do dysponowania nieruchomością w granicach pasa drogowego dróg powiatowych Nr 1141 T (1384/1, 898) w m. Potok Wielki, gmina Jędrzejów, Nr 1141 T (329/2)**

w m. Zagórze, gmina Nagłowice oraz Nr 1170 T (330) w m. Zagórze, gmina Nagłowice na czas budowy uzgadnianych urządzeń.

Uzgodnienie niniejsze ważne jest **dwa lata** i nie upoważnia do prowadzenia robót w pasie drogowym lub jego obrębie.

Przed rozpoczęciem prac związanych z umieszczeniem w/w urządzenia, należy wystąpić do Zarządu Dróg Powiatowych w Jędrzejowie z wnioskiem o wydanie zezwolenia na zajęcie pasa drogowego w celu prowadzenia robót.

Zgodnie z ustawą z dnia 16 listopada 2006 r. o opłacie skarbowej (Dz. U. z 2022 r., poz. 2142) nie pobiera się opłaty skarbowej.

## UZASADNIENIE

Na podstawie art. 107 § 4 kpa odstępuje się od uzasadnienia decyzji, gdyż uwzględnia ona w całości żądanie strony.

## POUCZENIE


Od niniejszej decyzji stronom postępowania przysługuje prawo wniesienia odwołania do Samorządowego Kolegium Odwoławczego w Kielcach za moim pośrednictwem w terminie 14 dni od dnia otrzymania niniejszej decyzji. W uzasadnionych przypadkach stronie służy prawo wniesienia do tutejszego organu ponaglenia (art. 37 § 1 kpa).

Załącz. 3 szt. map ze stosowną klauzulą

Niniejsza decyzja jest ostateczna

data 14.04.2023r.

podpis [podpis]



Z up. ZARZĄDU POWIATU  
Dyrektor  
inż. Piotr Kossakowski

### Otrzymują:

1. Wnioskodawca,
2. Inwestor,
3. Obwód Drogowy Wodzisław,
4. Obwód Drogowy Małogoszcz
5. A/a.

**OBOWIĄZEK INFORMACYJNY**/Na podstawie art. 13 ust. 1 i 2 Rozporządzenia Parlamentu Europejskiego i Rady (UE) 2016/679 z 27 kwietnia 2016 r. w sprawie ochrony osób fizycznych w związku z przetwarzaniem danych osobowych i w sprawie swobodnego przepływu takich danych oraz uchylenia dyrektywy 95/46/WE (Dz.U.UE. z 2016r. Nr 119, s.1 ze zm.) - dalej: „RODO” informuję, że:/Administratorem Państwa danych jest Zarząd Dróg Powiatowych w Jędrzejowie (ul. Okrzei 83, 28-300 Jędrzejów, telefon kontaktowy: 41 386 14 26)./Administrator wyznaczył Inspektora Ochrony Danych, z którym mogą się Państwo kontaktować we wszystkich sprawach dotyczących przetwarzania danych osobowych za pośrednictwem adresu email: inspektor@cbi24.pl lub pisemnie na adres Administratora. /Państwa dane osobowe będą przetwarzane w zakresie ustawy z dnia 21 marca 1985r., o drogach publicznych z późn.zm., ustawy z dnia 14 czerwca 1960 r. kodeks postępowania administracyjnego z późn.zm., ustawy z dnia 14 lipca 1983 r., o narodowym zasobie archiwalnym i archiwach z późn. zm, jak również w celu realizacji praw oraz obowiązków wynikających z przepisów prawa (art. 6 ust. 1 lit. c RODO) Państwa dane osobowe będą przetwarzane przez okres niezbędny do realizacji ww. celu z uwzględnieniem okresów przechowywania określonych w przepisach szczególnych, w tym przepisów archiwalnych. Państwa dane nie będą przetwarzane w sposób zautomatyzowany, w tym nie będą podlegały profilowaniu./Państwa dane osobowe nie będą przekazywane poza Europejski Obszar Gospodarczy (obejmujący Unię Europejską, Norwegię, Liechtenstein i Islandię)./W związku z przetwarzaniem Państwa danych osobowych, przysługują Państwu następujące prawa/prawo dostępu do swoich danych oraz otrzymania ich kopii;/prawo do sprostowania (poprawiania) swoich danych osobowych;/prawo do ograniczenia przetwarzania danych osobowych;/prawo wniesienia skargi do Prezesa Urzędu Ochrony Danych Osobowych (ul. Stawki 2, 00-193 Warszawa), w sytuacji, gdy uzna Pani/Pan, że przetwarzanie danych osobowych narusza przepisy ogólnego rozporządzenia o ochronie danych osobowych (RODO);/Podanie przez Państwa danych osobowych jest obowiązkowe. Nieprzekazanie danych skutkować będzie brakiem realizacji celu, o którym mowa w punkcie 3. /Państwa dane mogą zostać przekazane podmiotom zewnętrznym na podstawie umowy powierzenia przetwarzania danych osobowych, a także podmiotom lub organom uprawnionym na podstawie przepisów prawa.











Jędrzejów, dnia 16.04.2021 r.

**AZAKO Sp. z o.o.**

**ul. Dzielna 32dB**


**26-300 Opoczno**

Zgodnie z art. 43.2 ustawy z dnia 21 marca 1985 r. (Dz. U. z 2020 r. poz. 470, 471, 1087 i 2338) o drogach publicznych Zarząd Dróg Powiatowych w Jędrzejowie wyraża zgodę na umieszczenie urządzeń elektroenergetycznych tj.:

- stacji transformatorowych
- sieci elektroenergetycznej nN i SN
- złącza kablowego nN
- stanowisk słupowych

w zbliżeniu do krawędzi jezdni drogi powiatowej nr 0174 T (329/2, 1384/1, 898, 330) w m. Zagórze i Potok Wielki, zgodnie z załącznikami mapowymi stanowiącymi integralną część niniejszego uzgodnienia.

Zał. 4 szt. map ze stosowną klauzulą

Z-ca DYREKTORA  
  
mgr inż. Dariusz Adamczuk

Do wiadomości:

1. PGE Dystrybucja S.A. z siedzibą w Lublinie  
ul. Garbarska 21 A  
20-340 Lublin,
2. A/a.

**OBOWIĄZEK INFORMACYJNY**/Na podstawie art. 13 ust. 1 i 2 Rozporządzenia Parlamentu Europejskiego i Rady (UE) 2016/679 z 27 kwietnia 2016 r. w sprawie ochrony osób fizycznych w związku z przetwarzaniem danych osobowych i w sprawie swobodnego przepływu takich danych oraz uchylenia dyrektywy 95/46/WE (Dz.U.UE. z 2016r. Nr 119, s.1 ze zm.) - dalej: „RODO” informuję, że:/Administratorem Państwa danych jest Zarząd Dróg Powiatowych w Jędrzejowie (ul. Okrzei 83, 28-300 Jędrzejów, telefon kontaktowy: 41 386 14 26). /Administrator wyznaczył Inspektora Ochrony Danych, z którym mogą się Państwo kontaktować we wszystkich sprawach dotyczących przetwarzania danych osobowych za pośrednictwem adresu email: inspektor@cbi24.pl lub pisemnie na adres Administratora. /Państwa dane osobowe będą przetwarzane w zakresie ustawy z dnia 21 marca 1985r., o drogach publicznych ( Dz.U. z 2018r., poz. 2068z późn.zm ustawy ) z dnia 14 czerwca 1960 r. kodeks postępowania administracyjnego( Dz.U z 2018r, poz. 2096. z późn.zm.), ustawy z dnia 14 lipca 1983 r., o narodowym zasobie archiwalnym ( Dz.U.z 2019r., poz. 553) i archiwach, jak również w celu realizacji praw oraz obowiązków wynikających z przepisów prawa (art. 6 ust. 1 lit. c RODO) Państwa dane osobowe będą przetwarzane przez okres niezbędny do realizacji ww. celu z uwzględnieniem okresów przechowywania określonych w przepisach szczególnych, w tym przepisów archiwalnych. Państwa dane nie będą przetwarzane w sposób zautomatyzowany, w tym nie będą podlegały profilowaniu./Państwa dane osobowych nie będą przekazywane poza Europejski Obszar Gospodarczy (obejmujący Unię Europejską, Norwegię, Liechtenstein i Islandię)./W związku z przetwarzaniem Państwa danych osobowych, przysługują Państwu następujące prawa:/prawo dostępu do swoich danych oraz otrzymania ich kopii;/prawo do sprostowania (poprawiania) swoich danych osobowych;/prawo do ograniczenia przetwarzania danych osobowych;/prawo wniesienia skargi do Prezesa Urzędu Ochrony Danych Osobowych (ul. Stawki 2, 00-193 Warszawa), w sytuacji, gdy uzna Pani/Pan, że przetwarzanie danych osobowych narusza przepisy ogólnego rozporządzenia o ochronie danych osobowych (RODO);/Podanie przez Państwa danych osobowych jest obowiązkowe. Nieprzekazanie danych skutkować będzie brakiem realizacji celu, o którym mowa w punkcie 3. /Państwa dane mogą zostać przekazane podmiotom zewnętrznym na podstawie umowy powierzenia przetwarzania danych osobowych, a także podmiotom lub organom uprawnionym na podstawie przepisów prawa.



URZĄD MIEJSKI  
ul. 11 Listopada 33a  
26-300 JĘDRZEJÓW  
Regon 000523726  
NIP 656-12-59-000

79/643/09/2020  
Jędrzejów, 23.09.2020 r.

RGG.6853.39.2020

**AZAKO Sp. z o.o.**

**ul. Dzielna 32dB**

**26-300 Opoczno**


W odpowiedzi na pismo PW/146/09/2020 z dnia 01.09.2020 r. uprzejmie informuję, że budowa i przebudowa sieci elektroenergetycznej średniego i niskiego napięcia na nieruchomościach oznaczonych w rejestrach ewidencji gruntów obręb Potok Wielki jako działki NrNr 810, 959, 862, 1024, 897/2, 781, 1184, będzie możliwa po zawarciu przez Gminę Jędrzejów i PGE Dystrybucja S.A. umowy udostępnienia nieruchomości.

Powyższa umowa zostanie przygotowana po uzyskaniu przez Gminę Jędrzejów operatu szacunkowego określającego wysokość jednorazowej opłaty z tego tytułu.

Otrzymują:

- 1) Adresat
2. PGE Dystrybucja S.A.  
Oddział Skarżysko-Kamienna  
Al. Marszałka J. Piłsudskiego 51  
26-110 Skarżysko-Kamienna
3. A/a

Z up. BURMISTRZA  
NACZELNIK WYDZIAŁU  
Rolnictwa i Gospodarki Gruntami  
mgr Wojciech Abramowicz



ŚWIĘTOKRZYSKI  
WOJEWÓDZKI  
KONSERWATOR  
ZABYTKÓW  
W KIELCACH

PP/459/07/2020  
WOJEWÓDZKI URZĄD OCHRONY ZABYTKÓW W KIELCACH

al. IX Wieków Kielc 3, 25-516 Kielce  
tel./fax: (+48) 41 342 10 01, (+48) 41 344 56 34  
e-mail: [sekretariat@wuoz.kielce.pl](mailto:sekretariat@wuoz.kielce.pl)  
[www.wuoz.kielce.pl](http://www.wuoz.kielce.pl)

Znak: ZATiRA.IA.5183.97.2020

Kielce, 2020-07-16

Karolina Zalega  
AZAKO Sp. z o.o.  
ul. Westerplatte 45  
26-300 Opoczno

Pełnomocnik PGE Dystrybucja S.A.

Odpowiadając na Pani pismo z dnia 19.06.2020 r. (data wpływu 03.07.2020 r.), znak: PW/287/06/2020, w/s wydania opinii dla lokalizacji urządzeń elektroenergetycznych dla inwestycji polegającej na budowie i przebudowie sieci elektroenergetycznej średniego i niskiego napięcia wraz z budowa kanalizacji światłowodowej oraz budowie stacji transformatorowych w msc. Zagórze, gm. Nagłowice oraz Potok Wielki, gm. Jędrzejów, na terenie działek ewid. nr.: 900, 898, 1291, 875/2, 902/1, 903, 904, 877, 878/1, 878/2, 879, 880, 905, 906, 907, 908, 909, 910, 880, 881, 1292, 892, 897/2, 815, 816, 817, 883, 884, 885, 886/1, 887, 888, 889, 890, 892, 893, 1276, 1277, 894, 896, 818, 819, 1246, 1247, 820/1, 821, 822, 823, 824, 825/2, 826, 827, 288, 829, 830, 1248, 831, 832, 1334/2, 833, 834, 835, 836/1, 837, 1249, 1250, 838, 839, 840, 841, 842, 1384/1, 948, 946, 943, 942, 940, 939/2, 939/1, 938, 924, 936, 935, 934, 933, 932, 931, 930, 926, 929, 928, 1298, 927, 925, 922/2, 922/1, 943, 944, 945/2, 945/1, 846/1, 810, 847, 848, 849, 1335, 850, 851, 852, 853, 1251, 1252, 854, 1339, 855, 856, 857, 1336, 1337/2, 781, 1331, 800, 801, 1333, 778/2, 778/1, 802/1, 802/2, 809, 812, 813, 959, 1026/54, 1026/3, 1026/60, 1026/55, 1026/57, 1026/58, 1024, 987, 986, 985, 1184, 985, 984, 983, 982 i 962, Obręb 0026 Potok Wielki oraz działek nr ewid. 128, 330, 262/2, 263/1, 263/2, 264/1, 264/2, 265, 266, 267, 268, 269, 270, 271, 272, 273, 274, 275/1, 275/2, 363/2, 331, 129, 130, 131/1, 131/2, 132, 133, 134, 135, 136, 137, 138, 139, 140, 141, 142, 320/2, 326/5, 368, 216/1, 218/1, 244/3, 244/4, 245/1, 246/1, 247/1, 248/1, 249/1, 250/1, 251/3, 251/4, 252/1, 361/1, 362/1, 253/1, 254/1, 255/1, 256/1, 257/1, 258/1, 345/1, 259/1, 326/2, 326/3, 326/4, 370/1 i 370/2, Obręb 0016 Zagórze

### Świętokrzyski Wojewódzki Konserwator Zabytków w Kielcach

informuje, że planowana do realizacji inwestycja zlokalizowana będzie poza zadokumentowanymi i zewidencjonowanymi lub wpisanymi do rejestru zabytków obiektami podlegającymi ochronie, w rozumieniu ustawy z dnia 23 lipca 2003 r. o ochronie zabytków i opiece nad zabytkami (j.t. Dz.U.2020.282).

Tym samym inwestycja nie wymaga wydania decyzji konserwatorskiej w trybie art. 39 ust. 1 oraz uzgodnienia konserwatorskiego w trybie art. 39 ust. 3 ustawy z dnia 7 lipca 1994 r. Prawo budowlane (j.t. Dz.U.2019.1186, z późn. zm.).

W trakcie prac ziemnych należy postępować zgodnie z art. 32 ust. 1 u.o.z.o.z., mówiącym, że kto w trakcie prowadzenia robót budowlanych lub ziemnych, odkrył przedmiot, co do którego istnieje przypuszczenie, iż jest on zabytkiem, jest obowiązany:

- 1) wstrzymać wszelkie roboty mogące uszkodzić lub zniszczyć odkryty przedmiot;
- 2) zabezpieczyć, przy użyciu dostępnych środków, ten przedmiot i miejsce jego odkrycia;
- 3) niezwłocznie zawiadomić o tym właściwego wojewódzkiego konserwatora zabytków, a jeśli nie jest to możliwe, właściwego wójta (burmistrza, prezydenta miasta).

Zgodnie z art. 7 ustawy o ochronie zabytków i opiece nad zabytkami, formami ochrony zabytków są: wpis do rejestru zabytków; wpis na Listę Skarbów Dziedzictwa, uznanie za pomnik historii; utworzenie parku kulturowego; ustalenia ochrony w miejscowym planie zagospodarowania przestrzennego albo w decyzji o ustaleniu lokalizacji inwestycji celu publicznego, decyzji



o warunkach zabudowy, decyzji o zezwoleniu na realizację inwestycji drogowej, decyzji o ustaleniu lokalizacji inwestycji kolejowej lub decyzji o zezwoleniu na realizację inwestycji w zakresie lotniska publicznego.

Jednocześnie, Świętokrzyski Wojewódzki Konserwator Zabytków w Kielcach informuje, że informacja powyższa nie dotyczy form ochrony konserwatorskiej ustanowionych w zapisach miejscowych planów zagospodarowania przestrzennego, uchwalanych przez właściwą Gminę. SWKZ w Kielcach opiniuje miejscowe plany zagospodarowania przestrzennego w stosunku do form ochrony zabytków, jednakże nie prowadzi ewidencji obowiązujących aktów prawnych i nie jest organem właściwym do udzielania informacji w tym zakresie. Aktualnych informacji o zapisach obowiązujących planów zagospodarowania przestrzennego udziela właściwa ze względu na lokalizację Gmina.

Załącznikami do niniejszej opinii są plany zagospodarowania terenu (arkusze 1 i 2) z zaznaczoną lokalizacją inwestycji, które pozostają w Archiwum Zakładowym WUOZ w Kielcach z powodu dostarczenia w jednym egzemplarzu.

Z up. Świętokrzyskiego Wojewódzkiego  
Konserwatora Zabytków w Kielcach

  
mgr Daniel Czernek

#### Otrzymują:


1. PGE Dystrybucja S.A. Oddział Skarżysko- Kamienna, al. Marsz. J. Piłsudskiego 51, 26-110 Skarżysko- Kamienna, przez Pełnomocnika P. Karolinę Zalegą, AZAKO Sp. z o.o., ul. Westerplatte 45, 26-300 Opoczno + klauzula
2. a/a (KW) + załącznik

#### KLAUZULA INFORMACYJNA

Zgodnie z art. 13 ust. 1 i ust. 2 Rozporządzenia Parlamentu Europejskiego i Rady (UE) 2016/679 z dnia 27 kwietnia 2016 r. w sprawie ochrony osób fizycznych w związku z przetwarzaniem danych osobowych i w sprawie swobodnego przepływu takich danych oraz uchylenia dyrektywy 95/46/WE zwanym dalej „RODO” informujemy, że:

1. Administratorem Państwa danych osobowych jest:  
Świętokrzyski Wojewódzki Konserwator Zabytków w Kielcach  
którego siedzibą jest Wojewódzki Urząd Ochrony Zabytków w Kielcach  
Al. IX Wieków Kielc 3, 25-516 Kielce, e-mail: [sekretariat@wuoz.kielce.pl](mailto:sekretariat@wuoz.kielce.pl)
2. Inspektor Ochrony Danych Osobowych:  
W sprawach związanych z danymi osobowymi można kontaktować się pisemnie na adres: e-mail: [iod@wuoz.kielce.pl](mailto:iod@wuoz.kielce.pl)
3. Świętokrzyski Wojewódzki Konserwator Zabytków przetwarza Państwa dane:
  - na podstawie obowiązujących przepisów prawa;
  - na podstawie zawartej umowy;
  - na podstawie udzielonej zgody.
4. W związku z przetwarzaniem Państwa danych w celach określonych w pkt 3 dane będą udostępniane innym odbiorcom lub kategoriom odbiorców danych osobowych.  
Odbiorcami danych mogą być:
  - Państwo jako Strona postępowania, jako Wnioskodawca, pełnomocnicy;
  - podmioty upoważnione do odbioru danych osobowych na podstawie odpowiednich przepisów prawa;
  - podmioty, które przetwarzają dane osobowe w imieniu Administratora, na podstawie zawartej umowy powierzenia przetwarzania danych osobowych (podmioty przetwarzające).
5. Okres przechowywania danych osobowych  
Państwa dane osobowe będą przechowywane przez okres niezbędny do realizacji wskazanych w pkt. 3 celów przetwarzania, a także przez wymagany przepisami prawa okres archiwizacji zgodny z odpowiednią kategorią archiwalną.
6. W związku z przetwarzaniem przez administratora danych osobowych przysługuje Państwu:
  - prawo dostępu do treści danych;
  - prawo do sprostowania danych;
  - prawo usunięcia danych;
  - prawo do ograniczenia przetwarzania danych;
  - prawo do przenoszenia danych;
  - prawo wniesienia sprzeciwu wobec przetwarzania danych.
7. W przypadku przetwarzania danych osobowych w oparciu o zgodę, przysługuje Państwu:
  - prawo do cofnięcia tej zgody w dowolnym momencie, bez wpływu na zgodność z prawem przetwarzania, którego dokonano na podstawie zgody przed jej cofnięciem.
8. Mają Państwo prawo do wniesienia skargi do organu nadzorczego, tj. Prezesa Urzędu Ochrony Danych Osobowych, gdy uznają Państwo, iż przetwarzanie danych narusza przepisy Rozporządzenia.
9. Podanie danych osobowych jest:
  - dobrowolne, ale jest koniecznym warunkiem prowadzenia spraw w Wojewódzkim Urzędzie Ochrony Zabytków w Kielcach.
  - wymogiem ustawowym wynikającym z przepisów prawa.





Państwowe  
Gospodarstwo Wodne  
Wody Polskie

79/132/109/2020  
Jędrzejów, dnia 31.07.2020 r.

KR.1.2.434.21.2020.AS

AZAKO Sp. z o.o.  
Dzielna 32dB  
26 – 300 Opoczno

W odpowiedzi na pismo znak: AK/119/06/2020 z dnia 19.06.2020 r. dotyczące wyrażenia opinii ws przedłożonego projektu zagospodarowania terenu dla inwestycji pn.: „***budowa i przebudowa sieci elektroenergetycznej średniego i niskiego napięcia wraz z budową kanalizacji światłowodowej oraz budowie stacji transformatorowych w msc. Zagórze, gm. Nagłowice oraz Potok Wielki, gm. Jędrzejów – obszar wiejski***” – nr projektu K.PTK.190036, Państwowe Gospodarstwo Wodne Wody Polskie Nadzór Wodny w Jędrzejowie informuje, że zgodnie z ewidencją urządzeń melioracji wodnych oraz zmeliorowanych gruntów prowadzoną w oparciu o art. 196 ust. 14 ustawy z dnia 20 lipca 2017 r. – Prawo wodne (t.j. Dz. U. z 2020 r., poz. 310 z późn. zm.) na trasie projektowanej sieci elektroenergetycznej nie występują urządzenia melioracji wodnych i cieki naturalne. Jednocześnie nadmieniam, że projektowana budowa i przebudowa w/w sieci w obrębie działek nr 982, 983 i 984 w msc. Potok Wielki, gm. Jędrzejów znajduje się w obszarze oddziaływania urządzeń melioracji wodnych – sieci drenarskiej wykonanej na obiekcie „Staboszowice”. W związku z powyższym ewentualne uszkodzenia istniejących urządzeń, tj. sieci drenarskiej w trakcie realizacji robót oraz szkody powstałe na rzecz osób trzecich będą obciążać inwestora.

Teren przeznaczonym pod inwestycję nie znajduje się w obszarach szczególnego zagrożenia powodzią.

Ponadto informuję, że realizacja w/w przedsięwzięcia winna odbywać się zgodnie z uzgodnieniami i decyzjami oraz przepisami odrębnymi.

Kierownik  
Nadzoru Wodnego  
*Andrzej Sito*

Otrzymują:

1. Adresat.
2. a/a.

Polskie Koleje Państwowe S.A.  
Centrala  
Al. Jerozolimskie 142A, 02-305 Warszawa



PKP S.A. Oddział Gospodarowania  
Nieruchomościami w Krakowie  
ul. Rondo Mogiłskie 1  
31-516 Kraków  
tel.: +48 12 393 13 13  
fax: +48 12 393 11 69  
e-mail: sekretariat.knkr@pkp.pl

Kolejowy Zespół Uzgadniania  
Dokumentacji Projektowej w Lublinie

PGE Dystrybucja S.A. z siedzibą  
w Lublinie  
ul. Garbarska 21A  
20-340 Lublin  
Inwestor: j.w.

Lublin, 05.04.2022 r.  
Znak sprawy: KNKr2b.6314.54.2022.ŁS/2  
UNP: 2022 - 0166105

**Dotyczy: uzgodnienie lokalizacji trasy projektowanej linii sieci energetycznej wraz z inną niezbędną infrastrukturą w ramach inwestycji pn. "PBW przebudowy linii SN GPZ Jędrzejów 1 - Wodzisław odgałęzienia: Potok RSP-Potok Wielki 5-7 wraz z nawiązaniem do linii Jędrzejów - Nagłowice w miejscowości Potok, gm. Jędrzejów - etap II - RE Kielce" w km 305,520 - 306,412 linii nr 65 Most na rzece Bug - Sławków Południowy oraz w km 238,620 - 239,516 linii nr 8 Warszawa Zachodnia - Kraków Główny Osobowy w zakresie kolizji z sieciami uzbrojenia terenu**

Działka ewidencyjna: 216/1, 218/1, 244/3, 244/4, 245/1, 246/1, 326/5, 247/1, 248/1, 249/1, 250/1, 251/3, 251/4, 252/1, 361/1, 362/1, 253/1, 254/1, 255/1, 256/1, 257/1, 258/1, 345/1, 259/1, obr. 0016 Zagórze, gm. Nagłowice.

Linia kolejowa: nr 065 Most na rzece Bug - Sławków Południowy  
nr 008 Warszawa Zachodnia - Kraków Główny Osobowy

#### **OPINIA nr 41/65/2022 Kolejowego Zespołu Uzgadniania Dokumentacji Projektowej**

Na podstawie art. 2 pkt. 9, art. 4 ust. 2 i 2a ustawy z dnia 17 maja 1989 r. „Prawo geodezyjne i kartograficzne” (tekst jednolity Dz. U. z 2010r. Nr 193, poz. 1287 z późn. zm.), Decyzji Nr 14 Ministra Infrastruktury z dnia 18.09.2020r. w sprawie ustalenia terenów, przez które przebiegają linie kolejowe, jako terenów zamkniętych (Dz. Urz. MI z 2020r., poz. 38).

Po rozpatrzeniu wniosku o uzgodnienie projektu, Kolejowy Zespół Uzgadniania Dokumentacji Projektowej działający w PKP S.A. Oddział Gospodarowania Nieruchomościami w Krakowie uzgadnia projekt pod następującymi warunkami:

#### **Warunki ogólne.**

1. Inwestor jest zobowiązany do wyznaczenia przez jednostki uprawnione do wykonywania prac geodezyjnych usytuowania obiektów budowlanych wymagających pozwolenia na budowę.
2. Po zrealizowaniu obiektu należy zlecić uprawnionej jednostce wykonawstwa geodezyjnego wykonanie inwentaryzacji powykonawczej (w przypadku przewodów podziemnych – przed ich zasypaniem).
3. Inwentaryzację geodezyjną z przedmiotowej inwestycji dla terenu zamkniętego PKP uprawniony wykonawca winien zgłosić do Kolejowego Ośrodka Dokumentacji Geodezyjnej i Kartograficznej w Lublinie (tel. 81 472 56 70), wykonać operat geodezyjny zgodnie z uzyskanymi wytycznymi i zaktualizować mapy kolejowe. Po sprawdzeniu operat zostanie włączony do zasobu kolejowego.
4. Opinia dotyczy wyłącznie zakresu robót prowadzonych na terenie kolejowym zamkniętym. Niniejsza opinia nie zwalnia Inwestora z obowiązku uzyskania zezwoleń wymaganych obowiązującymi przepisami (w szczególności przepisami prawa budowlanego).
5. PKP S.A. Oddział Gospodarowania Nieruchomościami w Krakowie nie będzie ponosiła odpowiedzialności za ewentualne wypadki i straty powstałe dla PKP jak i Inwestora (właściciela) oraz osób postronnych w trakcie budowy, a następnie eksploatacji obiektu / urządzenia – całą odpowiedzialność z tego tytułu ponosi Inwestor przedmiotowego zadania.
6. Wszelkie zmiany w projekcie zagospodarowania w zakresie lokalizacji sieci uzbrojenia terenu wymagają uzgodnienia tutejszego Zespołu.
7. **Opinia ważna jest do dnia 04.04.2025 r.**

*[Podpis]*



#### **Warunki jednostek branżowych:**

**PKP PLK S.A. Zakład Linii Kolejowych, 25-502 Kielce, ul. Paderewskiego 43/45**

**Uzgodnienie nr IZ05EN.2161.23.2021 z dnia 23.03.2021 r.**

Uzgadnia zgodnie z warunkami podanymi w piśmie nr IZ05EN.2161.23.2021 z dnia 23.03.2021 r.

**TK Telekom Sp. z o.o., 03-743 Warszawa, ul. Kijowska 10/12A**

**Uzgodnienie nr LBPSs-508-0150/21 z dnia 02.03.2021 r.**

Uzgadnia zgodnie z warunkami podanymi w piśmie nr LBPSs-508-0150/21 z dnia 02.03.2021 r.

**PKP Energetyka Obsługa Sp. z o.o., 00-681 Warszawa, ul. Hoża 63/67**

**Uzgodnienie nr ERD2f-5717-677/2020 z dnia 16.10.2020 r.**

Uzgadnia z warunkami podanymi w piśmie nr ERD2f-5717-677/2020 z dnia 16.10.2020 r.

**PKP TELKOL Sp. z o.o., 02-305 Warszawa, al. Jerozolimskie 142 B**

**Uzgodnienie nr RU2O3-504-566/2020 z dnia 12.11.2020 r.**

Uzgadnia zgodnie z warunkami podanymi w piśmie nr RU2O3-504-566/2020 z dnia 12.11.2020 r.

**PKP LINIA HUTNICZA SZEROKOTOROWA Sp. z o.o., 22-400 Zamość, ul. Szczepieszka 11**

**Uzgodnienie nr WI 2b 076/2022/019 z dnia 15.03.2022 r.**

Uzgadnia zgodnie z warunkami podanymi w piśmie nr WI 2b 076/2022/019 z dnia 15.03.2022 r.

**PKP S.A. Oddział Gospodarowania Nieruchomościami w Krakowie Rondo Mogiłskie 1, 31-516 Kraków.**

PKP S.A. Oddział Gospodarowania Nieruchomościami w Krakowie – uzgadnia lokalizację trasy projektowanej linii sieci energetycznej wraz z inną niezbędną infrastrukturą w ramach inwestycji pn. "PBW przebudowy linii SN GPZ Jędrzejów 1 - Wodzisław odgałęzienia: Potok RSP-Potok Wielki 5-7 wraz z nawiązaniem do linii Jędrzejów - Nagłowice w miejscowości Potok, gm. Jędrzejów - etap II - RE Kielce" w km 305,520 - 306,412 linii nr 65 Most na rzece Bug - Sławków Południowy oraz w km 238,620 - 239,516 linii nr 8 Warszawa Zachodnia - Kraków Główny Osobowy na działkach ewidencyjnych nr 216/1, 218/1, 244/3, 244/4, 245/1, 246/1, 326/5, 247/1, 248/1, 249/1, 250/1, 251/3, 251/4, 252/1, 361/1, 362/1, 253/1, 254/1, 255/1, 256/1, 257/1, 258/1, 345/1, 259/1, obr. 0016 Zagórze, gm. Nagłowice – zgodnie z załączoną mapą pod następującymi warunkami:

1. Inwestor winien wystąpić pisemnie (pełnomocnictwo, KRS) do Wydziału Najmu (tel. nr 783-920-937), który przeprowadzi z Inwestorem negocjacje dla zawarcia umowy cywilnoprawnej o charakterze zobowiązaniowym na trwałe pozostawienie w terenie działki kolejowej nr 216/1 - ok. 9mb sieci energetycznej – całość na obszarze nieobjętym umowami dzierżawy, 218/1 - ok. 32mb sieci energetycznej – całość na obszarze nieobjętym umowami dzierżawy, 244/3 - ok. 153mb sieci energetycznej – całość na obszarze nieobjętym umowami dzierżawy, 244/4 - ok. 41mb sieci energetycznej – całość na obszarze nieobjętym umowami dzierżawy, 245/1 - ok. 32mb sieci energetycznej – całość na obszarze nieobjętym umowami dzierżawy, 246/1 - ok. 47mb sieci energetycznej – całość na obszarze nieobjętym umowami dzierżawy, 326/5 - ok. 36mb sieci energetycznej – całość na obszarze objętym umowami „D50” oraz ok. 16mb sieci energetycznej – całość na obszarze objętym umowami „D54”, 247/1 - ok. 48mb sieci energetycznej – całość na obszarze nieobjętym umowami dzierżawy, 248/1 - ok. 83mb sieci energetycznej – całość na obszarze nieobjętym umowami dzierżawy, 249/1 - ok. 63mb sieci energetycznej – całość na obszarze nieobjętym umowami dzierżawy, 250/1 - ok. 13mb sieci energetycznej – całość na obszarze nieobjętym umowami dzierżawy, 251/3 - ok. 21mb sieci energetycznej – całość na obszarze nieobjętym umowami dzierżawy, 251/4 - ok. 28mb sieci energetycznej – całość na obszarze nieobjętym umowami dzierżawy, 252/1 - ok. 22mb sieci energetycznej – całość na obszarze nieobjętym umowami dzierżawy, 361/1 - ok. 13mb sieci energetycznej – całość na obszarze nieobjętym umowami dzierżawy, 362/1 - ok. 12mb sieci energetycznej – całość na obszarze nieobjętym umowami dzierżawy, 253/1 - ok. 29mb sieci energetycznej – całość na obszarze nieobjętym umowami dzierżawy, 254/1 - ok. 31mb sieci energetycznej – całość na obszarze nieobjętym umowami dzierżawy, 255/1 - ok. 33mb sieci energetycznej – całość na obszarze nieobjętym umowami dzierżawy, 256/1 - ok. 6mb sieci energetycznej – całość na obszarze nieobjętym umowami dzierżawy, 257/1 - ok. 32mb sieci energetycznej – całość na obszarze nieobjętym umowami dzierżawy, 258/1 - ok. 35mb sieci energetycznej – całość na obszarze nieobjętym umowami dzierżawy, 345/1 - ok. 38mb sieci energetycznej – całość na obszarze nieobjętym umowami dzierżawy, 259/1 - ok. 79mb sieci energetycznej – całość na obszarze nieobjętym umowami dzierżawy.
2. Polskie Koleje Państwowe Spółka Akcyjna nie będzie ponosił żadnej odpowiedzialności za ewentualne wypadki, uszkodzenia i straty powstałe w trakcie prowadzenia robót wobec Wykonawcy, Właściciela oraz osób trzecich na terenie kolejowym, udostępnionym dla przedmiotowej inwestycji.



3. Niniejsze uzgodnienie nie zwalnia Inwestora od uzyskania uzgodnień i pozwoleń wymaganych dla przedmiotowej inwestycji.
4. Powyższe uzgodnienie nie upoważnia inwestora do wejścia w teren w celu wykonania prac budowlanych. Prawo do dysponowania nieruchomością na cele budowlane zostanie nabyte po podpisaniu umowy z tut. Oddziałem (pkt 1) .
5. Przed rozpoczęciem prac na terenie kolejowym należy wystąpić do PKP PLK S.A. Zakład Linii Kolejowych w Kielcach (część dz. nr 326/5), PKP LHS sp. z o.o. w Zamościu (część dz. nr 326/5) oraz do Rejonu Administrowania i Utrzymania Nieruchomości w Kielcach ( dz. nr 216/1, 218/1, 244/3, 244/4, 245/1, 246/1, 247/1, 248/1, 249/1, 250/1, 251/3, 251/4, 252/1, 361/1, 362/1, 253/1, 254/1, 255/1, 256/1, 257/1, 258/1, 345/1, 259/1) o wydanie zezwolenia na prowadzenie robót oraz o udostępnienie terenu dla ich wykonania.

\*\*\*\*\*

W terenie objętym pracami ziemnymi przed rozpoczęciem robót ziemnych należy wykonać inwentaryzację osnowy geodezyjnej i zabezpieczyć odszukane punkty przed uszkodzeniem i przemieszczeniem. Przypominamy iż punkty osnowy geodezyjnej podlegają ochronie (podstawa prawna Rozporządzenie Ministra Spraw Wewnętrznych i Administracji z dnia 15 kwietnia 1999r., w sprawie ochrony znaków geodezyjnych, grawimetrycznych i magnetycznych. [Dz.U.99.45.454-z późniejszymi zmianami].

Na projektach zagospodarowania znajdują się sieci uzbrojenia terenu uzgodnione **opinią KZUDP nr: 68/8/2019 z dnia 26.04.2019 r.** – Inwestor: PKP PLK S.A. Centrum Realizacji Inwestycji, ul. Targowa 74, 03-734 Warszawa,  
**44/65/2018 z dnia 08.08.2018 r.** – Inwestor: PKP LHS Sp. z o.o., ul. Szczepieszka 11, 22-400 Zamość,  
**Przed rozpoczęciem robót ziemnych należy skoordynować prace w celu uniknięcia kolizji na etapie wykonywania prac ziemnych.**

Niniejszą opinią uzgodniono lokalizację trasy projektowanej linii sieci energetycznej wraz z inną niezbędną infrastrukturą w ramach inwestycji pn. "PBW przebudowy linii SN GPZ Jędrzejów 1 - Wodzisław odgałęzienia: Potok RSP-Potok Wielki 5-7 wraz z nawiązaniem do linii Jędrzejów - Nagłowice w miejscowości Potok, gm. Jędrzejów - etap II - RE Kielce" w km 305,520 - 306,412 linii nr 65 Most na rzece Bug - Sławków Południowy oraz w km 238,620 - 239,516 linii nr 8 Warszawa Zachodnia - Kraków Główny Osobowy w granicach działek nr 216/1, 218/1, 244/3, 244/4, 245/1, 246/1, 326/5, 247/1, 248/1, 249/1, 250/1, 251/3, 251/4, 252/1, 361/1, 362/1, 253/1, 254/1, 255/1, 256/1, 257/1, 258/1, 345/1, 259/1, obr. 0016 Zagórze, gm. Nagłowice.

**Opieczątowane mapy z projektowaną siecią uzbrojenia terenu, stanowią integralną część niniejszej opinii (załączniki nr 1).**

Opracował:  
Łukasz Salbut  
Specjalista  
e-mail: lukasz.salbut@pkp.pl  
tel. Kontaktowy +48 601 732 552

Z up. Dyrektora Oddziału  
GŁÓWNY SPECJALISTA

Maria Siatka

**Adres do korespondencji:**  
PKP S.A. Oddział Gospodarowanie Nieruchomościami w Krakowie  
Wydział Geodezji i Regulacji Stanów Prawnych  
ul. Okopowa 5  
20-022 Lublin

## Klauzula Informacyjna RODO

1. PKP S.A. oświadcza, iż jest administratorem danych osobowych w rozumieniu Rozporządzenia Parlamentu Europejskiego i Rady (UE) 2016/679 z dnia 27 kwietnia 2016 r. w sprawie ochrony osób fizycznych w związku z przetwarzaniem danych osobowych i w sprawie swobodnego przepływu takich danych oraz uchylenia dyrektywy 95/46/WE (ogólne rozporządzenie o ochronie danych), zwanego dalej **RODO**, w odniesieniu do danych osobowych osób fizycznych reprezentujących kontrahenta oraz osób fizycznych wskazanych przez ten podmiot jako osoby do kontaktu lub osoby odpowiedzialne za wykonanie niniejszej sprawy.
2. PKP S.A. oświadcza, że powołała administratora bezpieczeństwa informacji/wyzaczyła inspektora ochrony danych o którym mowa w art. 37-39 RODO. Dane kontaktowe inspektora ochrony danych w PKP S.A.: [iod@pkp.pl](mailto:iod@pkp.pl), [www.pkpsa.pl/kontakt](http://www.pkpsa.pl/kontakt).
3. Dane osobowe osób, o których mowa w ust. 1, będą przetwarzane przez PKP S.A. na podstawie art. 6 ust.1 lit. f) RODO jedynie w celu i zakresie niezbędnym do wykonania zadań administratora danych osobowych związanych z realizacją niniejszej sprawy w kategorii dane zwykle – imię, nazwisko, zajmowane stanowisko i miejsce pracy, numer służbowego telefonu, służbowy adres email.
4. Dane osobowe osób, o których mowa w ust. 1, nie będą przekazywane podmiotom trzecim o ile nie będzie się to wiązało z koniecznością wynikającą z realizacji niniejszej sprawy.
5. Dane osobowe osób wskazanych w ust. 1 nie będą przekazywane do państwa trzeciego, ani organizacji międzynarodowej w rozumieniu RODO.
6. Dane osobowe osób, o których mowa w ust. 1, będą przetwarzane przez okres 10 lat od końca roku kalendarzowego w którym niniejsza sprawa została zakończona, chyba że niezbędny będzie dłuższy okres przetwarzania np.: z uwagi na obowiązki archiwizacyjne, dochodzenie roszczeń itp.
7. Osobom, o których mowa w ust. 1, przysługuje prawo do żądania od administratora danych dostępu do ich danych osobowych, ich sprostowania, usunięcia lub ograniczenia przetwarzania lub wniesienia sprzeciwu wobec ich przetwarzania, a także prawo do przenoszenia danych.
8. Osobom, o których mowa w ust. 1, w związku z przetwarzaniem ich danych osobowych przysługuje prawo do wniesienia skargi do organu nadzorczego Prezesa Urzędu Ochrony Danych Osobowych.
9. Podanie danych osobowych, o których mowa w ust. 1, jest wymagane w celu realizacji wniosku, odmowa podania danych osobowych skutkuje niemożnością jego realizacji. Wniesienie żądania usunięcia lub ograniczenia przetwarzania może skutkować (według wyboru PKP S.A.) brakiem realizacji wniosku z winy kontrahenta. Wniesienie przez wyżej opisaną osobę fizyczną żądania jak w zdaniu drugim skutkuje obowiązkiem kontrahenta niezwłocznego wskazania innej osoby w jej miejsce.
10. W oparciu o dane osobowe osób, o których mowa w ust. 1, PKP S.A. nie będzie podejmowała zautomatyzowanych decyzji, w tym decyzji będących wynikiem profilowania w rozumieniu RODO.
11. Kontrahent zobowiązuje się poinformować osoby fizyczne nie podpisujące niniejszej korespondencji, o których mowa w ust. 1, o treści niniejszego artykułu.



Polskie Koleje Państwowe S.A.  
Centrala  
Al. Jerozolimskie 142A, 02-305 Warszawa



PKP S.A. Oddział Gospodarowania  
Nieruchomościami w Krakowie  
ul. Rondo Mogiłskie 1  
31-516 Kraków  
tel.: +48 12 393 13 13  
fax: +48 12 393 11 69  
e-mail: sekretariat.knkr@pkp.pl

Kolejowy Zespół Uzgadniania  
Dokumentacji Projektowej w Lublinie

**PGE Dystrybucja S.A. z siedzibą  
w Lublinie**  
ul. Garbarska 21A  
20-340 Lublin  
Inwestor: j.w.

Lublin, 29.07.2022 r.  
Znak sprawy: KNKr2b.6314.134.2022.ŁS/2  
UNP: 2022 - 0362402

**Dotyczy: uzgodnienie lokalizacji trasy projektowanej linii sieci energetycznej wraz z inną niezbędną infrastrukturą w ramach inwestycji pn. "PBW przebudowy linii SN GPZ Jędrzejów 1 - Wodzisław odgałęzienia: Potok RSP-Potok Wielki 5-7 wraz z nawiązaniem do linii Jędrzejów - Nagłowice w miejscowości Potok, gm. Jędrzejów - etap II - RE Kielce" w km 305,520 - 306,412 linii nr 65 Most na rzece Bug - Sławków Południowy oraz w km 238,620 - 239,516 linii nr 8 Warszawa Zachodnia - Kraków Główny Osobowy w zakresie kolizji z sieciami uzbrojenia terenu.**

Działki ewidencyjne nr: 216/1, 218/1, 244/3, 244/4, 245/1, 246/1, 326/5, 247/1, 248/1, 249/1, 250/1, 251/3, 251/4, 252/1, 361/1, 362/1, 253/1, 254/1, 255/1, 256/1, 257/1, 258/1, 345/1, 259/1, obr. 0016 Zagórze, gm. Nagłowice.

Linia kolejowa: nr 065 Most na rzece Bug - Sławków Południowy  
nr 008 Warszawa Zachodnia - Kraków Główny Osobowy

Dotyczy opinii nr 41/65/2022 z dnia 05.04.2022 r.  
Kolejowego Zespołu Uzgadniania Dokumentacji Projektowej

W nawiązaniu do opinii KZUDP nr 41/65/2022 z dnia 05.04.2022 r. dotyczącej uzgodnienie lokalizacji trasy projektowanej linii sieci energetycznej wraz z inną niezbędną infrastrukturą w ramach inwestycji pn. "PBW przebudowy linii SN GPZ Jędrzejów 1 - Wodzisław odgałęzienia: Potok RSP-Potok Wielki 5-7 wraz z nawiązaniem do linii Jędrzejów - Nagłowice w miejscowości Potok, gm. Jędrzejów - etap II - RE Kielce" w km 305,520 - 306,412 linii nr 65 Most na rzece Bug - Sławków Południowy oraz w km 238,620 - 239,516 linii nr 8 Warszawa Zachodnia - Kraków Główny Osobowy dla dz. nr 216/1, 218/1, 244/3, 244/4, 245/1, 246/1, 326/5, 247/1, 248/1, 249/1, 250/1, 251/3, 251/4, 252/1, 361/1, 362/1, 253/1, 254/1, 255/1, 256/1, 257/1, 258/1, 345/1, 259/1, obr. 0016 Zagórze, gm. Nagłowice, w związku z niezgodnością długości linii do zawarcia umów cywilnoprawnych, Kolejowy Zespół Uzgadniania Dokumentacji Projektowej w Lublinie **zmienia zapisy dotyczące zawarcia umowy cywilnoprawnej w pkt. 1 oraz zapisy pkt. 5 o wydaniu zezwolenia na prowadzenie robót oraz o udostępnienia terenu dla ich wykonania** (część działki 326/5 nie stanowi przedmiotu umowy ze Spółka PKP LHS Sp. z o.o.).

W związku z powyższym pkt. 1 i pkt.5 opinii otrzymują brzmienie:

1. Inwestor winien wystąpić pisemnie (pełnomocnictwo, KRS) do Wydziału Najmu (tel. nr 45 116 74 23), który przeprowadzi z Inwestorem negocjacje dla zawarcia umowy cywilnoprawnej o charakterze zobowiązaniowym na trwale pozostawienie w terenie działki kolejowej nr **216/1** - ok. 8mb sieci energetycznej – całość na obszarze nieobjętym umowami dzierżawy, **218/1** - ok. 32mb sieci energetycznej – całość na obszarze nieobjętym umowami dzierżawy, **244/3** - ok. 154mb sieci energetycznej – całość na obszarze nieobjętym umowami dzierżawy, **244/4** - ok. 42mb sieci energetycznej – całość na obszarze nieobjętym umowami dzierżawy, **245/1** - ok. 32mb sieci energetycznej – całość na obszarze nieobjętym umowami dzierżawy, **246/1** - ok. 47mb sieci energetycznej – całość na obszarze nieobjętym umowami dzierżawy, **326/5** - ok. 34mb sieci energetycznej – całość na obszarze objętym umowami „D50” oraz ok. 21mb sieci energetycznej – całość na obszarze nieobjętym umowami dzierżawy, **247/1** - ok. 48mb sieci energetycznej – całość na obszarze nieobjętym umowami dzierżawy, **248/1** - ok. 83mb sieci energetycznej – całość na obszarze nieobjętym umowami dzierżawy, **249/1** - ok. 63mb sieci energetycznej – całość na obszarze nieobjętym umowami dzierżawy, **250/1** - ok. 13mb sieci energetycznej – całość na obszarze nieobjętym umowami dzierżawy,



251/3 - ok. 21mb sieci energetycznej – całość na obszarze nieobjętym umowami dzierżawy, 251/4 - ok. 28mb sieci energetycznej – całość na obszarze nieobjętym umowami dzierżawy, 252/1 - ok. 22mb sieci energetycznej – całość na obszarze nieobjętym umowami dzierżawy, 361/1 - ok. 13mb sieci energetycznej – całość na obszarze nieobjętym umowami dzierżawy, 362/1 - ok. 13mb sieci energetycznej – całość na obszarze nieobjętym umowami dzierżawy, 253/1 - ok. 30mb sieci energetycznej – całość na obszarze nieobjętym umowami dzierżawy, 254/1 - ok. 31mb sieci energetycznej – całość na obszarze nieobjętym umowami dzierżawy, 255/1 - ok. 34mb sieci energetycznej – całość na obszarze nieobjętym umowami dzierżawy, 256/1 - ok. 7mb sieci energetycznej – całość na obszarze nieobjętym umowami dzierżawy, 257/1 - ok. 32mb sieci energetycznej – całość na obszarze nieobjętym umowami dzierżawy, 258/1 - ok. 35mb sieci energetycznej – całość na obszarze nieobjętym umowami dzierżawy, 345/1 - ok. 38mb sieci energetycznej – całość na obszarze nieobjętym umowami dzierżawy, 259/1 - ok. 78mb sieci energetycznej – całość na obszarze nieobjętym umowami dzierżawy.

5. Przed rozpoczęciem prac na terenie kolejowym należy wystąpić do PKP PLK S.A. Zakład Linii Kolejowych w Kielcach (część dz. nr 326/5) oraz do Rejonu Administrowania i Utrzymania Nieruchomości w Kielcach (dz. nr 216/1, 218/1, 244/3, 244/4, 245/1, 246/1, 247/1, 248/1, 249/1, 250/1, 251/3, 251/4, 252/1, 361/1, 362/1, 253/1, 254/1, 255/1, 256/1, 257/1, 258/1, 345/1, 259/1 i część dz. nr 326/5) o wydanie zezwolenia na prowadzenie robót oraz o udostępnienie terenu dla ich wykonania.

Opinia w pozostałym zakresie pozostaje bez zmian.

Do wiadomości:

**KNKr7**

Opracował:  
Łukasz Salbut  
Specjalista  
e-mail: lukasz.salbut@pkp.pl  
tel. Kontaktowy +48 601 732 552

Zup. Dyrektor Oddziału  
GŁÓWNY SPECJALISTA

Maria Witke

Adres do korespondencji:  
PKP S.A. Oddział Gospodarowanie Nieruchomościami w Krakowie  
Wydział Geodezji i Regulacji Stanów Prawnych  
ul. Okopowa 5  
20-022 Lublin

PKP Polskie Linie Kolejowe S.A.  
Centrum Realizacji Inwestycji  
Biuro Centrum  
Zespół projektu nr 6/2  
ul. Targowa 74, 03-734 Warszawa  
tel. (22) 473-21-53  
fax (22) 473-21-54  
www.plk-sa.pl

IRR6/2/3jj.2233.3932.2021.IRR-00828-I

Warszawa dnia 28.10.2022 r.

Dot. Umowa nr 90/109/0002/18/Z/I na zaprojektowanie i wykonanie robót w ramach projektu "Budowa infrastruktury systemu ERTMS/GSM-R na liniach kolejowych PKP Polskie Linie Kolejowe S.A. w ramach NPW ERTMS" Część 1 Wdrożenie systemu GSM-R.

Umowa nr 90/109/0015/18/Z/I na nadzór oraz pełnienie funkcji Inżyniera Projektu nad realizacją inwestycji w ramach projektu "Budowa infrastruktury systemu ERTMS/GSM-R na liniach kolejowych PKP Polskie Linie Kolejowe S.A. w ramach NPW ERTMS".

**Dot.: uzgodnienia trasy kabli SN i nn wg. Nr projektu: K.PTK.190036 z dnia 10.10.2022 r.**

**Przekazanie pisma Nr GSM-R/NSN/12881/2022 z dnia 25.10.2022 r.**

**DO: AZAKO Sp. z o.o.**  
ul. Dzielna 32dB, 26-300 Opoczno

**DW: Pan Jacek Wasilewski**  
**Przedstawiciel Wykonawcy**  
**Nokia Solutions and Networks Sp. z o.o.**  
ul. Rodziny Hiszpańskich 8, 02-685 Warszawa

**DW: Pan Tomasz Maciołek**  
**Inżynier Projektu**  
**Biuro Inżyniera Projektu, MGPP S.A.**  
ul. Łucka 20 lok. 1201, 00-845 Warszawa

Szanowni Państwo

W ślad za pismem Nr IRR6/2/3jj.2233.3787.2021.IRR-00828-I z dnia 17.10.2022 r. przesyłamy pismo Nr GSM-R/NSN/12881/2022 z dnia 25.10.2022 r. w którym Wykonawca zrealizowanej kanalizacji światłowodowej systemu GSM-R wskazał Przedstawiciela do bezpośredniego kontaktu, oraz dodatkowe wymagania dla realizacji państwa prac i rysunki sieci.

KIEROWNIK KONTRAKTU

*Pastuszka*  
Dariusz Pastuszka

Korespondencja związana:

1. Pismo Nr GSM-R/NSN/12881/2022 z dnia 25.10.2022 r. wraz z załącznikami

Pismo do przekazania w wersji elektronicznej oraz w wersji papierowej do Wykonawcy i Inżyniera.

Opracował:  
**Jerzy Janiszewski**  
tel. 780 006 335  
e-mail: [jerzy.janiszewski@plk-sa.pl](mailto:jerzy.janiszewski@plk-sa.pl)

**DO: Sz. Pan Dyrektor Projektu Robert Przybylski**  
**PKP POLSKIE LINIE KOLEJOWE S.A.**  
ul. Targowa 74  
03-734 Warszawa

Adam Kotucha

Dyrektor Biura Zarządzania Projektami  
Nokia Solutions and Networks Sp. z o.o.  
ul. Rodziny Hiszpańskich 8  
02-685 Warszawa

[adam.kotucha.ext@nokia.com](mailto:adam.kotucha.ext@nokia.com)

**DW: Sz. Pan Inżynier Projektu Tomasz Maciołek**  
**Biuro Inżyniera Projektu**  
ul. Łucka 20 lok. 1201  
00-845 Warszawa

**DW: Sz. Pan Kierownik Kontraktu Dariusz Pastuszka**  
**PKP POLSKIE LINIE KOLEJOWE S.A.**  
ul. Targowa 74  
03-734 Warszawa

Pismo numer: GSM-R/NSN/12881/2022

Warszawa, 2022-10-25

*Dotyczy: Zaprojektowania i wykonania robót w ramach projektu „Budowa Infrastruktury Systemu ERTMS/GSM-R na Liniach Kolejowych PKP Polskie Linie Kolejowe S.A. W ramach NPW ERTMS część 1. Umowa nr 90/109/0002/18/Z/I z dnia 29.03.2018.*

**Temat: Odpowiedź na pismo IRR6/2/3jj.2233.3787.2021.IRR-00828-I**

*Szanowny Panie Dyrektorze,*

W odpowiedzi na pismo IRR6/2/3jj.2233.3787.2021.IRR-00828-I z dnia 17.10.2022 r. dot. uzgodnienia projektu w ramach inwestycji „Budowy i przebudowy sieci elektroenergetycznej średniego i niskiego napięcia oraz budowy stacji transformatorowej w msc. Zagórze, gm. Nagłowice oraz Potok Wielki gm. Jędrzejów – obszar wiejski”, Wykonawca informuje, że w zakresie prac:

- OTK: na dz. nr 326/5 w km 239,520 został wybudowany rurociąg i kabel GSM-R. Występuje tam skrzyżowanie z projektowaną siecią kablową SN. Głębokość umieszczenia w gruncie infrastruktury GSM-R, mierzona od powierzchni terenu do górnej powierzchni rury, wynosi minimum 100 cm. W załączeniu inwentaryzacja geodezyjna powykonawcza z naszego projektu (PB-S2-008-227540-258133-101-L). Jednocześnie informujemy, że w miejscu zbliżenia oraz skrzyżowania z naszą wybudowaną infrastrukturą należy wykonać przekopy kontrolne oraz prowadzić prace ręcznie. Przed przystąpieniem do prac prosimy o powiadomienie naszego przedstawiciela Pan: Marek Kolasinski, mail: [marek.kolasinski@spc-2.pl](mailto:marek.kolasinski@spc-2.pl), tel: 502 595 416;

- OR: w zakresie działki 370/2 oraz 370/3 – występuje kolizja z projektowanym wjazdem do OR L8\_Naglowice\_514\_A ( w załączeniu PZT – „E.00 - Plan sieci instalacji elektrycznych”).

Z poważaniem

Signature Not Verified  
Dokument podpisany przez  
Adam Kotucha  
Data: 2022.10.25 13:48:58  
CEST










Załączniki: LK008\_232.095-247.761\_inw\_szkie\_37; E.00 - Plan sieci instalacji elektrycznych

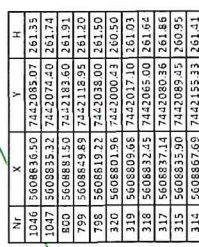





LEGENDA - kable elektroenergetyczne

- |  |  |
|--|--|
| Kable energetyczne sieci nn - trasa projektowana |  |
| Rura osłonowa - RHDPE Ø110                       |  |
| Projekowane złącze kablowe pośrednie GSM-R       |  |

 Fundacja Rozwój Techniki i Innowacji	 Rzeszowska Politechnika	 PKP POLSKIE LINIE KOLEJOWE S.A.	 Unia Europejska Europejski Region
Projekt współfinansowany przez Unię Europejską z środków Funduszu Spójności w ramach Programu Operacyjnego Infrastruktura i Środowisko			
Inwestor:	pkp Polska Linie Kolejowe S.A. ul.Turgowa 74 03-735 Warszawa	Numer umowy: <b>90/I/09/0002/18/ZI/</b>	
Nazwa zadania:	Zaplanowanie i wykonanie robót w ramach projektu „Budowa infrastruktury systemu ERMOSIM-R na liniach kolejowych PKP Polska Linie Kolejowe S.A. w ramach NWP ERINIS”		
<b>Wykonawca: Konsorcjum</b>			
 NOKIA SOLUTIONS AND NETWORKS ul.Rybickiego 6 02-685 Warszawa	 FONON F ul.Cieszańskiego 10 00-453 Warszawa	 SPC SP Z O.O. ul.Cieszańskiego 10 00-453 Warszawa	 HERKULES INFRASTRUKTURA SP. Z O.O. ul.Słoneczna 1-3-25 Warszawa
<b>Jednostka projektująca</b>			
 HERKULES INFRASTRUKTURA SP. Z O.O. ul.Armii 5, 03-735 Warszawa	<b>PROJEKT WYKONAWCY</b>		
Adres i nazwa obiektu budowlanego <b>OBIEKT RADIOCIĄGNIKIEMOŚĆ ORK06-218-19-XXX-41</b> dz.mr.3762, ob.016 - Zagładzie sz. Nagleskiego pow. Jędrzejowski, woj. świętokrzyski			
Nazwa rysunku:	Plan sieci instalacji elektrycznych	Data:	03.2020
Projektant:	mgr inż. Michał Kapka	Status:	E
Sprawyjący:	mgr inż. Marek Majer	Sheat:	1:500
	upr. bud. w WKPS16SP00212	Wersja:	01
Opracowyjący:		Projekt:	01
		Projekt:	01
		Projekt:	24 x 30



Linia kolejowa nr 008 Warszawa Zachodnia – Kraków Główny od km 227+540 do km 258+133	rodzaj pracy : pomiar sieci telekomunikacyjnej		Woj: swietokrzyskie Powiat: Jędrzejowski J. ewidencyjna: Nagłowice Obreb: Zagórze	szkic nr: 37
	Data : 2020.03.12	podpis  Andrzej Kozłowski ul. Sienkiewicza 11, 25-118 tel. 524 60 77 77, 524 60 77 86		
W terenie pomierzył oraz innych urządzeń podziemnych nie stwierdził :				
Mapę zasadniczą uzupełnił :				
sprawdził : terenowo / kameralnie				

53



PKP Polskie Linie Kolejowe S.A.  
Zakład Linii Kolejowych  
w Kielcach  
Dział Energetyki i Inwestycji  
ul. Paderewskiego 43/45, 25-502 Kielce  
T: + 48 41 278 68 04  
F: + 48 41 278 68 00  
[sekretariat.kielce@plk-sa.pl](mailto:sekretariat.kielce@plk-sa.pl)  
[www.plk-sa.pl](http://www.plk-sa.pl)

PP/608/03/2021  
  
**PKP POLSKIE LINIE KOLEJOWE S.A.**

IZ05EN.2161.23.2021  
dot. uzgodnienia robót

Kielce, 23.03.2021 r.

**AZAKO Sp. z o.o.**  
ul. Dzielna 32 dB  
26-300 Opoczno

PKP Polskie Linie Kolejowe S.A. Zakład Linii Kolejowych w Kielcach w nawiązaniu do pisma nr PW/236/09/2020 z dnia 11.09.2020 r. opiniuje pozytywnie plan zagospodarowania terenu dla wykonania zadania pn. „Budowa i przebudowa sieci elektroenergetycznej średniego i niskiego napięcia oraz budowie stacji transformatorowych w miejscowości Zagórze, gmina Nagłowice oraz Potok Wielki gmina Jędrzejów – obszar wiejski” z następującymi uwagami.

1. Należy opracować projektu budowlany i przedstawić do uzgodnienia do tutejszego Zakładu.
2. Dokumentacja rysunkowa musi być sporządzona na mapach z Kolejowego Ośrodka Dokumentacji Geodezyjnej i Kartograficznej w Lublinie.
3. Wykonywanie robót ziemnych związanych z układaniem linii kablowych w pobliżu już istniejących i na skrzyżowaniach z nimi zgodnie z zasadami usuwania kolizji i obowiązujących technologii wykonania robót w tym zakresie.
4. W przedmiotowej lokalizacji mogą wystąpić niezainwentaryzowane sieci kablowe srk i tk nie ujęte w przedmiotowym opracowaniu. W przypadku uszkodzenia kabla, Wykonawca niezwłocznie przystąpi do naprawy pod nadzorem właściciela staraniem własnym i na własny koszt.
5. Opracowany projekt należy bezwzględnie uzgodnić z PKP S.A. Oddział Gospodarowania Nieruchomościami w Krakowie, Rondo Mogiłskie 1, 31-516 Kraków.
6. Przed rozpoczęciem robót Wykonawca zobowiązany będzie do odbycia szkoleń z warunków miejscowych oraz z warunków BHP.
7. Przed fizycznym rozpoczęciem robót należy wystąpić do tutejszego Zakładu o wydanie przepustek na poruszanie się po terenie kolejowym.
8. Przed fizycznym rozpoczęciem robót należy z tutejszym Zakładem zawrzeć umowę na udostępnienie terenu na czas robót oraz umowę o pozostawienie obcej infrastruktury w terenie kolejowym. Do wypełnionego wniosku należy załączyć kopię umowy z PKP S.A. Oddział Gospodarowania Nieruchomościami w Krakowie, Rondo Mogiłskie 1, 31-516 Kraków na pozostawienie urządzeń w terenie kolejowym.



9. Niniejsze stanowisko nie stanowi opinii/uzgodnień wymaganych na etapie prowadzonych postępowań administracyjnych w szczególności w trybie przepisów z ustawy Prawo Budowlane, ustawy o transporcie kolejowym oraz ustawy o planowaniu i zagospodarowaniu przestrzennym.
10. Jednocześnie informuję, że za wydanie wskazanych warunków zostanie wystawiona faktura na kwotę 512,04 zł netto.

DYREKTOR  
  
Grzegorz Łukasik



**TK TELEKOM** TELEKOMUNIKACJA  
GRUPA NETIA KOLEJOWA

TK Telekom Spółka z o.o.  
ul. Kijowska 10/12A, 03-743 Warszawa  
tel.: +48 22 392 20 00  
fax: +48 22 392 20 09  
infolinia: 801 022 000  
[bok@tktelekom.pl](mailto:bok@tktelekom.pl)

Katowice 02/03/2021

Sławomir Słupski  
Zespół ds. Uzgodnień Branżowych  
i Dokumentacji Technicznej Sieci  
e-mail: [s.slupski@tktelekom.pl](mailto:s.slupski@tktelekom.pl)  
tel.: + 48 32 710 55 53

**AZAKO Sp. z o.o.**

ul. Dzielna 32dB  
26-300 Opoczno

Nr ref.: LBPSs-508-0150/21

**dotyczy: uzgodnienie projektu zagospodarowania terenu - budowa sieci SN  
w m. Zagórze, gm. Nagłowice**

W odpowiedzi na pismo nr PW/237/09/2020 z dnia 11.06.2020r. dotyczące budowy kablowej sieci elektroenergetycznej 15 kV wzdłuż linii kolejowej nr 65 Most na rzece Bug – Sławków Półd. w km 305.100 – 306.410 wraz z przekroczeniem toru w km 306.410 i linii nr 8 Warszawa – Kraków w km 239.515 TK Telekom spółka z o.o. nie wnosi uwag i uzgadnia przedstawiony projekt bez zastrzeżeń.  
Na mapie zaznaczono kabel światłowodowy TK Telekom w miejscu skrzyżowania, nie kolidujący z budową kabla.

Z poważaniem

SŁAWOMIR SŁUPSKI  
ds. DOKUMENTACJI TECHNICZNEJ  
*Sławomir Słupski*



PP/62/11/2020

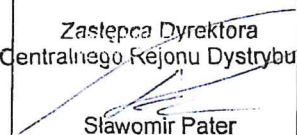
PKP ENERGETYKA

Kielce, 2020-10-16  
ERD2f-5717-677/2020

**ARKUSZ UZGODNIENIŃ DOKUMENTACJI PROJEKTOWEJ**

Dla: PGE Dystrybucja S.A. z siedzibą w Lublinie ul. Garbarska 21A, 20-340 Lublin,  
Oddział Skarżysko-Kamienna ul. Piłsudskiego 51, 26-110 Skarżysko Kamienna

Dotyczy: Uzgodnienia projektu zagospodarowania terenu projektowanej linii kablowej  
średniego napięcia 15 kV w m. Zagórze gm. Nagłowice oraz w m. Potok Wielki gm.  
Jędrzejów (rejon Ik nr 8 oraz Ik nr 65).

Lp.	Uwagi	Podpis
1.	<p>PKP Energetyka S.A. Oddział w Warszawie – Dystrybucja Energii Elektrycznej Centralny Rejon Dystrybucji uzgadnia w/w projekt zagospodarowania terenu z następującymi uwagami:</p> <ol style="list-style-type: none"><li>1. Przed przystąpieniem do prac ziemnych w pobliżu istniejącej infrastruktury PKP Energetyka S.A. orientacyjnie naniesionej na mapie, należy zlecić do tutejszego PKP Obsługa Sp. z o.o. wytyczenie w terenie.</li><li>2. Prace ziemne przy w/w kablach należy wykonywać ręcznie pod zleconym nadzorem pracowników PKP Energetyka Obsługa Sp. z o.o. Obszar Serwisowy Centralny, ul. Towarowa 35, 25-616 Kielce, tel. 697 040 403; 697 040 493.</li><li>3. Realizacja prac nie może powodować zakłóceń w pracy innych sieci i urządzeń elektroenergetycznych PKP Energetyka S.A.</li><li>4. W miejscach skrzyżowań, odcinki kabli energetycznych zabezpieczyć rurami ochronnymi AROTA.</li><li>5. Jeżeli wykonanie prac będzie wymagało wyłączenia linii SN lub nN zasilających stacje transformatorowe lub innych linii SN i nN oraz wprowadzenie rezerwowego układu zasilania, to PKP Energetyka S.A. ma prawo naliczyć Wykonawcy prac dodatkowe opłaty wynikające z wprowadzenia rezerwowego układu zasilania i ponoszenia przez PKP Energetyka S.A. nieprzewidzianych kosztów związanych z dystrybucją energii elektrycznej przez sieć SN/nN wchodzącą w skład rezerwowego układu pracy (kary za przekroczenie mocy umownych, opłaty za energię bierną wprowadzaną do systemu, koszty niedostarczonej energii do Odbiorców, itp.)</li><li>6. Każde uszkodzenie sieci i urządzeń własności PKP Energetyka, należy bezzwłocznie zgłosić służbom PKP Energetyka S.A.</li><li>7. Naprawę uszkodzonych urządzeń oraz ich pomiary należy zlecić tutejszemu obszarowi serwisowemu tj. PKP Energetyka Obsługa Rejon Serwisowy B5 Kielce.</li><li>8. Koszty wszelkich robót projektowych, budowlanych i napraw</li></ol>	<p>Zastępca Dyrektora Centralnego Rejonu Dystrybucji</p> <p> Sławomir Pater</p>

**GRUPA KAPITAŁOWA PKP ENERGETYKA**

PKP Energetyka S.A.  
ul. Hoża 63/67  
00-681 Warszawa  
Centralny Rejon Dystrybucji  
ul. Paderewskiego 43/45, 25-502 Kielce  
tel. (+48 41) 27 834 98  
fax. (+48 41) 27 834 13  
energetyka@pkpenergetyka.pl  
www.pkpenergetyka.pl

Sąd Rejonowy dla m. st. Warszawy  
XII Wydział Gospodarczy  
Krajowego Rejestru Sądowego  
numer KRS 0000322634

NIP: 526-25-42-704  
REGON: 017301607  
kapitał zakładowy: 844 885 320,00 zł  
(wpłacony w całości)



	<p>uszkodzeń infrastruktury PKP Energetyka S.A., powstałe w wyniku prowadzonych prac jak i wynikającego z wadliwego ich wykonania lub prowadzenia ich bez nadzoru, ponosi Wykonawca.</p> <p>9. Podczas prac zachować wymagane odległości zgodnie z normą N SEP-E-004.</p> <p>Informujemy jednocześnie, że na załączonej mapie zaznaczono projektowaną i istniejącą linię napowietrzno-kablową SN (LPN) relacji PT Jędrzejów – PT Sędziszów. Obecnie trwa przebudowa ww. linii SN. Planowane zakończenie prac – grudzień 2020 r.</p>	
--	---	--

Opracował:

Marceli Krążek, tel. 697 049 124, e-mail: ma.krazek@pkpenergetyka.pl



99/324/11/2020



Region Południowy  
Rondo Mogiłskie 1  
31-516 Kraków

Kraków, dnia 12.11.2020

Tadeusz Marszałek  
e-mail: [Tadeusz.Marszalek@telkol.pl](mailto:Tadeusz.Marszalek@telkol.pl)  
Tel: + 48 12 3932285  
mob: +48697045353  
Nr ref: RU2O3-504-566/2020

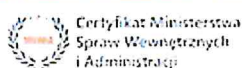
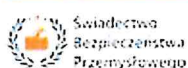
Inwestor:  
**PGE Dystrybucja S.A.**  
**z siedzibą w Lublinie**  
ul. Garbarska 21A  
20-340 Lublin  
Pełnomocnik:  
**Paweł Kowalczyk**  
**AZAKO Sp. z o.o.**  
ul. Dzielna 32dB  
26-300 Opoczno

Dot.: uzgodnienia projektowanego zagospodarowania terenu - "Budowa i przebudowa sieci elektroenergetycznej średniego i niskiego napięcia oraz budowie stacji transformatorowych w msc. Zagórze gm. Nagłowice oraz Potok Wielki gm. Jędrzejów - obszar wiejski".

W odpowiedzi na pismo znak PW/238/09/2020 z dn. 11.09.2020, PKP TELKOL uzgadnia z uwagą projekt zagospodarowania terenu dla zadania jw. Na załączonej mapie, kolorem pomarańczowym, zakreślono lokalizację czynnej infrastruktury technicznej będącej własnością Spółki, kable teletechniczne, ziemne typu TKD i TKM służące do obsługi linii kolejowych nr 8 i 65. Kolorem różowym zakreślono kable światłowodowe własności ORANGE PL SA i TK Telekom Grupa Netia. Prace ziemne w pobliżu w/w infrastruktury winny być prowadzone zgodnie z poniższymi warunkami.

Warunki techniczne wykonawstwa robót.

1. Prace ziemne w rejonie przebiegu i zbliżeń z infrastrukturą własności PKP TELKOL należy prowadzić pod nadzorem (odpłatnym) pracowników Spółki PKP TELKOL Region Lublin po uprzednim pisemnym powiadomieniu z wyprzedzeniem 14 dni. Powiadomienie należy przesłać na adres:  
PKP TELKOL Sp. z o.o., Region Lublin, 20-022 Lublin, ul. Okopowa 5; e-mail: [Lublin@telkol.pl](mailto:Lublin@telkol.pl);  
tel. 32 710 14 51.
2. W komisjach przekazania placu budowy konieczne jest uczestnictwo (odpłatne) przedstawicieli PKP TELKOL. Spółka musi być powiadamiana o zakończeniu poszczególnych etapów prac oraz uczestniczyć w komisji ich odbioru.



PKP TELKOL sp. z o.o. • West Station II, Al. Jerozolimskie 142 B, 02-305 Warszawa • NIP 113-28-75-551  
REGON 147190587 • Nr KRS 0000504917 Sąd Rejonowy dla m.st. Warszawy w Warszawie,  
XII Wydział Gospodarczy Krajowego Rejestru Sądowego • kapitał zakładowy 90 769 500,00 PLN


3. Przed przystąpieniem do prac ziemnych należy zlecić dokładne wytyczenie trasy przebiegu kabla/kabli PKP TELKOL a w rejonie skrzyżowań z przewiertem lub przyciskiem należy wykonać przekopy kontrolne w celu ustalenia zagłębienia kabli w gruncie.
4. Roboty ziemne w miejscu zbliżenia się na odległość mniejszą niż **2 m**, do uprzednio zlokalizowanej i odkrytej infrastruktury tj.: kanalizacji kablowej, kabli miedzianych, kabli światłowodowych własności PKP TELKOL należy wykonywać wyłącznie sposobem ręcznym, z zachowaniem szczególnej ostrożności. Nowobudowaną infrastrukturę podziemną w miejscach skrzyżowań z czynnymi kablami telekomunikacyjnym, należy posadowić poniżej istniejącego kabla, dodatkowo stosując na nim rury osłonowe jako zabezpieczenia ochronne. W przypadku konieczności zmiany przebiegu kabli należy wystąpić do PKP TELKOL o warunki na ich zabezpieczenie bądź przebudowę.
5. Zaleca się ustalenie miejsca dróg technologicznych dla pracującego sprzętu poza trasami kabli telekomunikacyjnych.
6. Na terenie w którym przebiegają trasy istniejących kabli teletechnicznych zabrania się składowania zdjętych warstw humusu i tłucznia ponieważ może wystąpić zagrożenie uszkodzenia ich podczas pracy ciężkiego sprzętu, oraz brak dostępu do kabli w przypadku awarii.
7. Pracownicy spółki PKP TELKOL wyznaczeni do nadzoru robót ziemnych, określają i wytyczą na gruncie przebieg trasy telekomunikacyjnego kabla miedzianego w sytuacji stwierdzenia, że jest on inny, niż naniesiony na mapach w dokumentacji projektowej.
8. Podczas prowadzenia robót ziemnych, po odkryciu kabli będących własnością PKP TELKOL, należy je zabezpieczyć przed uszkodzeniem lub kradzieżą. Za wszelkie ewentualne straty Spółki PKP TELKOL Sp. z o.o., wynikłe z powodu awarii kabli miedzianych i światłowodowych (zerwania lub uszkodzenia) podczas prowadzenia robót bez nadzoru pracownika PKP TELKOL Sp. z o.o. lub niezgodnie z zaleceniami, obciążony finansowo będzie wykonawca robót zgodnie z kosztorysem odszkodowawczym. Dotyczy to zarówno kosztów usunięcia awarii, jak również odszkodowania na rzecz klientów Spółki za przerwy w łączności oraz świadczeniu innych usług telekomunikacyjnych.
9. W przypadku gdy podczas prowadzenia robót ulegnie uszkodzeniu infrastruktura PKP TELKOL, fakt ten należy bezzwłocznie zgłosić do najbliższego posterunku zapowiadawczego (dyżurny ruchu dysponujący) oraz do Zespołu Nadzoru Infrastruktury PKP TELKOL Tel. 022 473 79 10, e-mail: [ncc@telkol.pl](mailto:ncc@telkol.pl).

Uzgodnienie, warunki techniczne dotyczą wyłącznie infrastruktury własności Spółki PKP TELKOL.

Za uzgodnienie, wywiad branżowy, warunki techniczne zostanie wystawiona i przesłana pocztą faktura VAT.

Powyższe uzgodnienie, warunki techniczne są ważne do dnia 11.11.2022r

W załączeniu 1 kpl. uzgodnionej dokumentacji.

Z poważaniem  
DYREKTOR REGIONU  
TELKOL  
Z up.   
Tadeusz Marszałek



Nr WI 2b 076/2022/019

ref. Adam Czus

tel. 84 532 23 88

e-mail: a.czus@pkp-lhs.pl

Zamość, dnia 15 marca 2022 r.

**PGE Dystrybucja S.A.**

**ul. Marszałka J. Piłsudskiego 51**

**28 – 110 Skarżysko – Kamienna**

Wydział Infrastruktury PKP Linii Hutniczej Szerokotorowej sp. z o.o. z siedzibą w Zamościu, w nawiązaniu do wystąpienia Państwa pełnomocnika z dnia 09.03.2022 r. informuje, że pozytywnie uzgadnia ułożenie linii kablowej SN wzdłuż toru linii kolejowej nr 65 „Most na rzece Bug – Sławków Płd.” od km. 305,525 do 306,411 łącznie z przejściem pod układem torowym w km. 306,411 po terenie części działek kolejowych nr geod. 326/5, 216/1, 218/1, 244/3, 244/4, 245/1, 246/1, 247/1, 248/1, 249/1, 250/1, 251/3, 251/4, 252/1, 361/1, 362/1, 253/1, 254/1, 255/1, 256/1, 257/1, 258/1, 345/1, 259/1 obręb 0016 Zagórze, gmina Nagłowice, powiat jędrzejowski woj. świętokrzyskie zgodnie z załączoną mapą sytuacyjno - wysokościową w skali 1:1000 pod warunkami:

1. Wszelkie prace związane z budową linii kablowej SN wzdłuż i pod torem linii kolejowej nr 65 „Most na rzece Bug – Sławków Płd.” po terenie ww. działek kolejowych wykonać staraniem i na koszt Inwestora.
2. Opracowany projekt budowlany podlega uzgodnieniom branżowym przez spółki kolejowe, które są właścicielami urządzeń podziemnych:
  - PKP PLK S. A. Zakład Linii Kolejowych w Kielcach, ul. Paderewskiego 43/45, 25 - 502 Kielce,
  - PKP Energetyka S. A. Zakład Południowy, ul. Kamienna 14, 31 - 403 Kraków
  - TK Telekom Sp. z o.o., ul. Kijowska 10/12a, 03 – 743 Warszawa,
  - PKP Telkol sp. z o.o., Region Wschodni, ul. Okopowa 5, 20 - 022 Lublin.

Uzgodnienie końcowe – Opinię - wydaje Kolejowy Zespół Uzgadniania Dokumentacji Projektowej w Krakowie przy PKP S.A. Oddział Gospodarowania Nieruchomościami w Krakowie, ul. Rondo Mogiłskie 1, 31 – 516 Kraków.

3. Informujemy, że wzdłuż linii szerokotorowej po lewej stronie w kierunku rosnącym przy granicy działki 326/5 jest ułożona linia optotelekomunikacyjna będący własnością PKP LHS sp. z o.o. w Zamościu. Wytyczenie kabla optotelekomunikacyjnego wykona Wykonawca prac pod nadzorem pracownika Działu Telekomunikacji tel. 697 047 047.
4. Budowę linii kablowej SN wzdłuż toru linii kolejowej nr 65 „Most na rzece Bug – Sławków Płd.” od km. 305,525 do 306,411 wykonać po terenie ww. działek kolejowych przy granicy z terenem prywatnym.
5. Budowę linii kablowej SN pod torem linii kolejowej nr 65 „Most na rzece Bug – Sławków Płd.” w km. 306,410 po terenie działek gruntowych nr 326/5 i 216/1 i 218/1 należy wykonać metodą bezwykopową w rurach ochronnych zgodnie z Rozporządzeniem MT i GM z dnia 10.09.1998 r. (Dz. U. nr 151 poz. 987) oraz innymi obowiązującymi normami z zachowaniem wymaganej odległości od główki szyny min. 1,5 m i min. 0,50 m pod dnem oczyszczonego rowu odwadniającego. Studnię przewiertową od strony toru linii nr 65 zlokalizować na działce 218/1 przy granicy z działką prywatną.

6. Niniejsze uzgodnienie nie stanowi zgody na wejście w teren kolejowy celem wykonania robót inwestycyjnych. Przed przystąpieniem do robót Inwestor wystąpi do Spółki PKP LHS o:
- zawarcie umowy na dzierżawę terenu tj. części działek kolejowych nr geod. 326/5, 216/1, 218/1, 244/3, 244/4, 245/1, 246/1, 247/1, 248/1, 249/1, 250/1, 251/3, 251/4, 252/1, 361/1, 362/1, 253/1, 254/1, 255/1, 256/1, 257/1, 258/1, 345/1, 259/1 obręb 0016 Zagórze, gmina Nagłowice, powiat jędrzejowski woj. świętokrzyskie w zakresie potrzebnym na przeprowadzenie prac związanych z budową linii kablowej SN wzdłuż toru linii kolejowej nr 65 „Most na rzece Bug – Sławków Półd.” od km. 305,525 do 306,411 łącznie z przejściem pod układem torowym w km. 306,411,
  - o sprawowanie nadzoru przez pracownika Spółki nad ww. pracami,
  - przekazania placu budowy i odbioru wykonanych robót na terenie LHS,
- Do wniosku o zawarcie umowy należy dołączyć kopię uzgodnienia dokumentacji, kopię pozwolenia na realizację inwestycji, CEDIG lub KRS, pełnomocnictwa osób upoważnionych do podpisania umowy, wskazać osobę do kontaktu podczas realizacji inwestycji i podać numer jej telefonu oraz podać czas realizacji inwestycji.
7. Zgodnie z § 4 Rozporządzenia Ministra Infrastruktury z dnia 30.08.2008 r. ( Dz. U. 153 poz. 955) o terminie wykonania robót ziemnych Inwestor powiadomi PKP LHS sp. z o.o. z siedzibą w Zamościu i właścicieli urządzeń podziemnych w terminie minimum 7 dni przed rozpoczęciem prac.
8. Po spełnieniu wymogów formalnych prace inwestycyjne prowadzić zgodnie z obowiązującymi przepisami i normami z zachowaniem należytej ostrożności, by nie uszkodzić urządzeń kolejowych.
9. Teren budowy po zakończeniu robót przywrócić do stanu niepogorszonego w stosunku do istniejącego w dniu rozpoczęcia robót z uwzględnieniem wykonanych prac.
10. Za wszelkie ograniczenia i straty PKP LHS sp. z o.o. w Zamościu z tytułu wykonywanych robót zostanie obciążony Inwestor.
11. W trakcie odbioru końcowego Inwestor przekaze PKP LHS sp. z o.o. z siedzibą w Zamościu geodezyjną inwentaryzację powykonawczą z adnotacją PKP S.A. Oddziału Gospodarowania Nieruchomościami w Krakowie, ul. Rondo Mogiłskie 1, 31 – 516 Kraków o naniesieniu zmian w zasobach geodezyjnych.
12. Inwestor kablowej linii energetycznej SN własnym kosztem i staraniem wykona konieczne prace mające na celu zabezpieczenie budowli w przypadku budowy drugiej nitki układu szerokotorowego.
13. Każdoczesny użytkownik budowli, którego dotyczy niniejsze uzgodnienie nie będzie w przyszłości występował do PKP LHS sp. z o.o. z siedzibą w Zamościu lub każdoczesnego zarządcy linii kolejowej z tytułu oddziaływania linii kolejowej na budowle znajdujące się w sąsiedztwie torów kolejowych.

O zgodę na dysponowanie nieruchomością na cele budowlane tj. części działek kolejowych nr geod. 326/5, 216/1, 218/1, 244/3, 244/4, 245/1, 246/1, 247/1, 248/1, 249/1, 250/1, 251/3, 251/4, 252/1, 361/1, 362/1, 253/1, 254/1, 255/1, 256/1, 257/1, 258/1, 345/1, 259/1 obręb 0016 Zagórze, gmina Nagłowice, powiat jędrzejowski woj. świętokrzyskie na cele budowlane należy wystąpić do PKP S.A. Oddział Gospodarowania Nieruchomościami w Krakowie, ul. Rondo Mogiłskie 1, 31 – 516 Kraków.

Do wiadomości:

Dział Drogowy w/m

Dział Telekomunikacji w/m

*[Handwritten signature]*  
Wojciech Hulewicz  
Dziś: 2015-08-10



PGE Dystrybucja S.A.  
Oddział Skarżysko-Kamienna  
Rejon Energetyczny Kielce  
25-324 Kielce, ul. Sandomierska 105  
tel.: (+48 41) 252 67 90  
fax: (+48 41) 344 93 75  
e-mail: kielce.os@pgedystrybucja.pl

22/179/02/2023

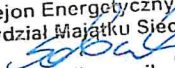
Kielce, 13 lutego 2023  
L. dz. /PGED0159858KW23/2023  
Egz. nr 1



AZAKO Sp. z o.o.  
ul. Dzielna 32db  
26-300 Opoczno

**Dotyczy: umowy o prace projektowe nr 464/LZA/KPA/2019 – przedłużenie terminu ważności uzgodnienia.**

W odpowiedzi na nadesłane pismo PGE Dystrybucja S.A. Oddział Skarżysko-Kamienna Rejon Energetyczny Kielce przedłuża termin ważności protokołu nr 318/2021 Zespołu Technicznego RE Kielce dotyczącego PBW przebudowy linii SN GPZ Jędrzejów 1 – Wodzisław odgałęzienia : Potok RSP - Potok Wielki 5-7 wraz z nawiązaniem do linii 15kV GPZ Jędrzejów 1 – Nagłowice w m. Potok gm. Jędrzejów – etap II.2 – do dnia 31.12.2023r.

PGE Dystrybucja S.A.  
Oddział Skarżysko-Kamienna  
Rejon Energetyczny Kielce  
Wydział Majątku Sieciowego  
  
Kierownik  
Piotr Sobczak

\_\_\_\_\_  
podpis, pieczęć

Wykonano w 2 egzemplarzach

1. Egzemplarz nr 1 – Adresat
2. Egzemplarz nr 2 – a/a

Wykonał: Dariusz Dziewięcki



PP / 310 / 12 / 2021

Tajemnica przedsiębiorcy  
PGE Dystrybucja S.A.



PGE Dystrybucja S.A.  
Oddział Skarżysko-Kamienna  
Rejon Energetyczny Kielce  
25-324 Kielce, ul. Sandomierska 105  
tel. (41) 252 67 90, fax (41) 349 93 75  
kielce.os@pgedystrybucja.pl

Kielce, dn. 30.11.2021r.  
RE02/RM/DD/30687/25855/2021

AZAKO Sp. z o.o.  
26-300 Opoczno  
Dzielnia 32dB

**Protokół nr: 318/2021**  
Zespołu Technicznego RE Kielce

Opinia dotycząca: **PBW przebudowy linii SN GPZ Jędrzejów 1 – Wodzisław odgałęzienia : Potok RSP – Potok Wielki 5-7 wraz z nawiązaniem do linii 15 kV GPZ Jędrzejów 1 - Nagłowice w miejscowości Potok gm. Jędrzejów – etap II.2.**

Zakres opracowania: **Przebudowa linii SN napowietrznej na kablową**

Adres Inwestycji: **Potok Wielki, Zagórze**  
**781,800,801,802/1,802/2,809,810,812,813,815,816,817,818,819,820/2,821,822,823,824,825/1,826,827,828,829,830,831,832,833/1,834/1,835/1,836/3,837/1,838,840,879/1,880,881,882,897/2,898,959,983,984,985,986,987,1024,1026/56,1026/57,1026/58,1026/59,1184,1246,1247,1248,1249,1250,1292,1331,1333,1334/1,1334/2,1384/1 - obręb 0026 Potok Wielki;**  
**129,130,131/1,131/2,132,133,134,135,136,137,138,139,140,141,142,216/1,218/1,244/3,244/4,245/1,246,247/1,248/1,249/1,250/1,251/3,251/4,252/1,253/1,254/1,255/1,256/1,257/1,258/1,259/1,262/2,263/1,326/2,326/5,329/2,330,345/1,361/1,362/1,370/2 - obręb 0016 Zagórze12 gm. Jędrzejów, Nagłowice**

Opracowany przez: **AZAKO Sp. z o.o. proj. Paweł Kowalczyk, Uprawnienia LOD/1927/POOE/12**

Inwestor: **PGE Dystrybucja S.A.**

Skład Zespołu Technicznego:

Przewodniczący: **Dariusz Dziewięcki**

Członkowie: **Filip Kalwasiński**

**Uwagi:**

1. Do obliczeń przyjąć wartość prądu ziemnozwarciowego po kompensacji = 150A.
2. Opracowanie przewiduje przebudowę odc. linii nN Al.-4x25mm (przyłączy dla zasilania dz. nr 816) przy zastosowaniu kabla o przekroju 35mm<sup>2</sup> o długości 176m ( 190mb) pozostawiając istniejącego

złącza ZL na elewacji budynku ? , oraz przewidując dodatkowe złącze rozgałęźne ZK-3 przy słupie linii napowietrznej ( E01d i E01e).

Prosimy o zastosowanie kabla o przekroju 120mm<sup>2</sup> zakończonego złączem ZK-1+1P usytuowanym przy granicy działki 816 od strony drogi, wykonaniu wlv-tu od złącza do budynku oraz przeanalizowanie zasadności zastosowania dodatkowego złącza ZK-3.

W złączu ZK-1+1p przewidzieć uziemienie.

3. Rys. E01 d – na proj. słupie początkowym nr 10 (obw.2) przewiduje się szafkę oświetlenia i jednocześnie ze stacji 15/0,4 Potok W. 7 przewiduje się kabel oświetlenia od RSOU do w/w słupa. Na rys. E05a sytuacja jest inna – skorygować, wyjaśnić.  
Wyjaśnić temat opomiarowania opraw na obw. 1 i 2 ze stacji Potok Wielki 7. Czy odbywa się ono z RSOU umieszczonej na słupie nr 10 obwodu 1 ?. Preferujemy wspólne opomiarowanie, umieszczone w oddzielnym złączu SOU przy stacji od którego odchodzą wszystkie obwody oświetlenia. Jeśli występuje konieczność, lub potrzeba umieszczenia SOU na słupach linii nN, wówczas powinny być oddzielne SOU na każdym obwodzie.
4. Rys. E01f – dla zasilania działki 1331 i jako złącze przelotowe przewiduje się ZK-1+ZP1A ?. Skorygować wg rys. E-05c. Złącze zlokalizować przy granicy działki od strony drogi. W złączu przewidzieć uziemienie
5. W opracowaniu umieścić jednoznaczny zapis wskazujący, czy na objętych przebudową słupach znajdują się podwieszone sieci teletechniczne. Jeśli tak, podać informacje o podjęciu niezbędnych działań.
6. W rozdzielnicach nN przebudowywanych stacji przewidzieć system kontroli stanu wkładek bezpiecznikowych (sygnalizacja przepalenia wkładek).

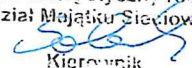
#### Informacje dodatkowe :

1. Z uwagi na założenie w opracowaniu, iż warunkiem ciągłości zasilania dla przedstawionej koncepcji (etap II.2.) jest realizacja etapu II.1. - do zatwierdzenia końcowego prosimy o przedstawienie zapewnienia powstania PBW dla etapu II.1. umożliwiającego realizację całości zadania.
2. Kwestie związane z budową kanalizacji teletechnicznej należy uzgadniać w Wydziale Łączności w Centrali Oddziału Skarżysko-Kamienna.
3. Kwestie związane z układem telemechaniki strony SN i układem sygnalizacji przepalenia wkładek nN należy uzgadniać w Wydziale Telemechaniki w Centrali Oddziału Skarżysko-Kamienna.
4. Dla stacji transformatorowych kontenerowych – Projektant jest zobowiązany doprowadzić do wydzielenia działki pod projektowaną stację transformatorową, lub po pisemnym uzgodnieniu z Działem Przygotowania Inwestycji doprowadzić do ustanowienia służebności przesyłu na rzecz PGE Dystrybucja S.A. W wyjątkowych sytuacjach uzgodnionych na piśmie z Działem Przygotowania Inwestycji Projektant może odstąpić od ustanowienia przedmiotowej służebności przesyłu.

#### Projekt uzgadnia się po uwzględnieniu w/w uwag

Ważność uzgodnienia do dnia: **30.11.2022r.**

Ustalenia Zespołu zatwierdzam:

PGE Dystrybucja S.A.  
.....Oddział Skarżysko-Kamienna  
Rejon Energetyczny Kielce  
Wydział Majałku Sieciowego  
  
Kierownik  
Piotr Sobczak

1x Adresat  
1x RE-Kielce

Starosta Jędrzejowski

Znak sprawy: **GKK.6630.18.2022**

z dnia **2022-03-22**

### PROTOKÓŁ

z narady koordynacyjnej przeprowadzonej za pomocą środków komunikacji elektronicznej w Starostwie Powiatowym w Jędrzejowie  
w dniach: **2022-03-16** - **2022-03-22**

**Wnioskodawca:** AZAKO Sp. z o.o.

26-300 Opoczno  
Dzielnia 32dB

**Inwestor:** PGE Dystrybucja S.A. Oddział Skarżysko-Kamienna

26-110 SKARŻYSKO KAMIENNA  
Al. M. J. Piłsudskiego 51

**Przewodniczący narady:** mgr inż. Robert Majcher - z-ca Naczelnika Wydziału Geodezji, Kartografii i Katastru

Nr gminy	Nr obrębu	Działka	Nazwa gminy	Nazwa obrębu
042	16	330	NAGŁOWICE	Zagórze
042	16	262/2	NAGŁOWICE	Zagórze
042	16	129	NAGŁOWICE	Zagórze
042	16	130	NAGŁOWICE	Zagórze
042	16	329/2	NAGŁOWICE	Zagórze
042	16	131/1	NAGŁOWICE	Zagórze
042	16	131/2	NAGŁOWICE	Zagórze
042	16	132	NAGŁOWICE	Zagórze
042	16	133	NAGŁOWICE	Zagórze
042	16	134	NAGŁOWICE	Zagórze
042	16	135	NAGŁOWICE	Zagórze
042	16	136	NAGŁOWICE	Zagórze
042	16	137	NAGŁOWICE	Zagórze
042	16	138	NAGŁOWICE	Zagórze
042	16	139	NAGŁOWICE	Zagórze
042	16	140	NAGŁOWICE	Zagórze
042	16	141	NAGŁOWICE	Zagórze
042	16	142	NAGŁOWICE	Zagórze
042	16	326/2	NAGŁOWICE	Zagórze
042	16	370/2	NAGŁOWICE	Zagórze
025	26	898	JĘDRZEJÓW-gm.	Potok Wielki
025	26	880	JĘDRZEJÓW-gm.	Potok Wielki
025	26	881	JĘDRZEJÓW-gm.	Potok Wielki
025	26	882	JĘDRZEJÓW-gm.	Potok Wielki



025	26	897/2	JĘDRZEJÓW-gm.	Potok Wielki
025	26	828	JĘDRZEJÓW-gm.	Potok Wielki
025	26	829	JĘDRZEJÓW-gm.	Potok Wielki
025	26	831	JĘDRZEJÓW-gm.	Potok Wielki
025	26	1384/1	JĘDRZEJÓW-gm.	Potok Wielki
025	26	840	JĘDRZEJÓW-gm.	Potok Wielki
025	26	800	JĘDRZEJÓW-gm.	Potok Wielki
025	26	781	JĘDRZEJÓW-gm.	Potok Wielki
025	26	1331	JĘDRZEJÓW-gm.	Potok Wielki
025	26	810	JĘDRZEJÓW-gm.	Potok Wielki
025	26	959	JĘDRZEJÓW-gm.	Potok Wielki
025	26	1026/56	JĘDRZEJÓW-gm.	Potok Wielki
025	26	1024	JĘDRZEJÓW-gm.	Potok Wielki
025	26	1026/57	JĘDRZEJÓW-gm.	Potok Wielki
025	26	987	JĘDRZEJÓW-gm.	Potok Wielki

Opis przedmiotu narady:

1 sieć elektroenergetyczna

Uwagi:

Lp	Nazwa Instytucji	Imię, nazwisko uzgadniającego Data	Stanowisko uczestnika
	Urząd Marszałkowski Województwa Świętokrzyskiego Departament IT	Marzec Przemysław 2022-03-17 11:09:20	brak uwag
	FCA Spółka z o.o.- ZUD	Andrzejewska Adrianna 2022-03-18 12:20:47	brak uwag
1	Burmistrz Miasta Jędrzejowa		
2	Wodociągi Jędrzejowskie Sp.z o.o.		

3	Wójt Gminy Nagłowice		
4	Zarząd Dróg Powiatowych w Jędrzejowie		
5	PGE Dystrybucja S.A. Oddział Skarżysko-Kamienna Rejon Energetyczny Kielce		
6	Orange Polska S.A.		

## Wykaz współrzędnych geodezyjnych punktów załamań

<b>Nazwa zamierzenia budowlanego:</b>	<i>Budowa sieci elektroenergetycznej o napięciu znamionowym powyżej 1kV (15kV) oraz budowa sieci elektroenergetycznej o napięciu znamionowym poniżej 1kV (0,4kV);</i>
<b>Adres obiektu budowlanego:</b>	<i>Potok Wielki, gm. Jędrzejów – obszar wiejski, Zagórze, gm. Nagłowice, pow. jędrzejowski, woj. świętokrzyskie;</i>
<b>Identyfikatory działek ewidencyjnych:</b>	260204_2.0016.129, 260204_2.0016.130, 260204_2.0016.131/1, 260204_2.0016.131/2, 260204_2.0016.132, 260204_2.0016.133, 260204_2.0016.134, 260204_2.0016.135, 260204_2.0016.136, 260204_2.0016.137, 260204_2.0016.138, 260204_2.0016.139, 260204_2.0016.140, 260204_2.0016.141, 260204_2.0016.142, 260204_2.0016.262/2, 260204_2.0016.329/2, 260204_2.0016.330, 260204_2.0026.326/2, 260204_2.0026.370/2, 260204_2.0026.781, 260204_2.0026.800, 260204_2.0026.810, 260204_2.0026.828, 260204_2.0026.829, 260204_2.0026.831, 260204_2.0026.832, 260204_2.0026.840, 260204_2.0026.880, 260204_2.0026.881, 260204_2.0026.882, 260204_2.0026.897/2, 260204_2.0026.898, 260204_2.0026.959, 260204_2.0026.987, 260204_2.0026.1024, 260204_2.0026.1026/56, 260204_2.0026.1026/57, 260204_2.0026.1331, 260204_2.0026.1334/2, 260204_2.0026.1384/1

Sieć kablowa SN dł. 637,5m

	Współrzędna X	Współrzędna Y
G-1	5609181,64	7441826,08
G-2	5609181,16	7441825,91
G-3	5609188,09	7441796,59
G-4	5609009,04	7441749,03
G-5	5609009,30	7441748,07
G-6	5609009,08	7441747,33
G-7	5608973,64	7441737,64
G-8	5608972,06	7441738,18
G-9	5608963,60	7441735,93
G-10	5608951,09	7441732,61
G-11	5608950,33	7441733,12
G-12	5608940,63	7441775,23
G-13	5608931,28	7441815,27
G-14	5608927,68	7441831,89
G-15	5608924,56	7441844,40
G-16	5608917,73	7441873,06
G-17	5608915,95	7441880,60
G-18	5608913,46	7441891,71
G-19	5608909,28	7441910,11
G-20	5608896,14	7441961,07
G-21	5608889,94	7441976,04
G-22	5608867,39	7442016,56
G-23	5608858,76	7442031,67
G-24	5608839,28	7442061,24

G-25	5608835,52	7442066,95
G-26	5608835,96	7442067,91
G-27	5608834,80	7442068,52

Sieć kablowa SN dł. 733,0m

	Współrzędna X	Współrzędna Y
G-1	5609150,65	7442911,50
G-2	5609170,93	7442960,16
G-3	5609217,84	7443039,09
G-4	5609227,48	7443052,29
G-5	5609248,16	7443077,27
G-6	5609267,68	7443096,43
G-7	5609275,51	7443104,44
G-8	5609278,22	7443107,22
G-9	5609340,33	7443170,81
G-10	5609369,09	7443189,87
G-11	5609406,89	7443229,41
G-12	5609400,96	7443236,50
G-13	5609383,65	7443262,85
G-14	5609356,88	7443302,83
G-15	5609356,17	7443304,06
G-16	5609339,38	7443328,36
G-17	5609317,84	7443359,17
G-18	5609294,95	7443391,90
G-19	5609291,24	7443396,68
G-20	5609288,58	7443400,26
G-21	5609282,37	7443395,93



G-22	5609277,82	7443402,47
G-23	5609271,59	7443411,41
G-24	5609270,16	7443410,42
G-25	5609254,44	7443433,07
G-26	5609251,93	7443437,22
G-27	5609232,96	7443469,06
G-28	5609241,90	7443474,72
G-29	5609241,35	7443475,59
G-30	5609243,00	7443476,81

Sieć kablowa nN dł. 36,0m

	Współrzędna X	Współrzędna Y
G-1	5609242,64	7443477,38
G-2	5609241,97	7443476,95
G-3	5609241,30	7443476,32
G-4	5609242,72	7443474,08
G-5	5609252,42	7443456,49
G-6	5609253,43	7443456,73
G-7	5609257,01	7443452,75
G-8	5609259,73	7443448,56

Sieć kablowa nN dł. 35,0m

	Współrzędna X	Współrzędna Y
G-1	5609242,59	7443477,46
G-2	5609241,91	7443477,03
G-3	5609231,57	7443493,37
G-4	5609230,51	7443493,17
G-5	5609224,34	7443504,78
G-6	5609225,07	7443505,32

Sieć kablowa SN dł. 697,5m

	Współrzędna X	Współrzędna Y
G-1	5609245,36	7443478,81
G-2	5609245,91	7443479,05
G-3	5609246,86	7443477,83
G-4	5609373,57	7443576,03
G-5	5609376,22	7443578,31
G-6	5609376,22	7443578,94
G-7	5609368,67	7443587,70
G-8	5609341,50	7443619,27
G-9	5609321,20	7443641,95
G-10	5609263,60	7443709,11
G-11	5609229,75	7443750,86
G-12	5609212,38	7443770,13
G-13	5609195,34	7443789,05
G-14	5609176,01	7443810,50
G-15	5609164,76	7443821,51
G-16	5609157,92	7443829,75
G-17	5609141,80	7443849,81
G-18	5609135,03	7443857,93
G-19	5609127,52	7443864,31
G-20	5609117,44	7443879,73

G-21	5609108,45	7443874,22
G-22	5609107,06	7443876,46
G-23	5609103,96	7443880,34
G-24	5609090,61	7443896,09
G-25	5609065,40	7443924,65
G-26	5609045,39	7443948,20
G-27	5609037,08	7443958,21
G-28	5609046,90	7443966,58

Sieć kablowa nN dł. 44,0m

	Współrzędna X	Współrzędna Y
G-1	5609046,44	7443967,08
G-2	5609044,87	7443965,75
G-3	5609057,19	7443949,98
G-4	5609070,62	7443934,21
G-5	5609071,27	7443934,64

Sieć kablowa nN dł. 50,0m

	Współrzędna X	Współrzędna Y
G-1	5609046,37	7443967,15
G-2	5609044,80	7443965,85
G-3	5609042,91	7443968,26
G-4	5609035,88	7443976,01
G-5	5609029,03	7443983,60
G-6	5609021,75	7443991,39
G-7	5609014,52	7443999,85
G-8	5609015,40	7444000,94
G-9	5609014,58	7444001,90

Sieć kablowa SN dł. 1006,0m

	Współrzędna X	Współrzędna Y
G-1	5609046,83	7443966,65
G-2	5609037,01	7443958,29
G-3	5609026,68	7443970,73
G-4	5608995,84	7444005,51
G-5	5608971,83	7444034,50
G-6	5608979,94	7444041,34
G-7	5608956,44	7444069,16
G-8	5608930,24	7444100,62
G-9	5608923,03	7444108,92
G-10	5608921,30	7444108,74
G-11	5608919,97	7444110,30
G-12	5608920,43	7444111,93
G-13	5608901,92	7444133,27
G-14	5608886,31	7444151,74
G-15	5608876,50	7444163,65
G-16	5608862,55	7444179,75
G-17	5608861,57	7444178,91
G-18	5608848,90	7444193,81
G-19	5608804,70	7444245,08
G-20	5608805,64	7444246,62
G-21	5608803,44	7444249,53

G-22	5608795,54	7444258,17
G-23	5608865,78	7444324,63
G-24	5608916,47	7444371,15
G-25	5608961,57	7444412,15
G-26	5609034,84	7444479,87
G-27	5609092,35	7444532,13
G-28	5609150,64	7444585,66
G-29	5609200,76	7444631,85
G-30	5609229,58	7444659,26
G-31	5609231,26	7444657,93
G-32	5609231,62	7444658,41

Sieć kablowa nN dł. 94,0m

	Współrzędna X	Współrzędna Y
G-1	5609233,83	7444660,56
G-2	5609234,09	7444661,12
G-3	5609233,67	7444661,45
G-4	5609236,41	7444665,60
G-5	5609259,28	7444650,47
G-6	5609263,67	7444651,69
G-7	5609269,29	7444697,93
G-8	5609279,08	7444696,74

Złącze nN dz. 1331

	Współrzędna X	Współrzędna Y
G-1	5609279,50	7444696,18
G-2	5609279,02	7444696,24
G-3	5609279,13	7444697,14
G-4	5609279,61	7444697,08

Sieć kablowa nN dł. 180,0m

	Współrzędna X	Współrzędna Y
G-1	5609279,10	7444696,84
G-2	5609269,30	7444698,03
G-3	5609288,90	7444859,14
G-4	5609281,53	7444862,09

Sieć kablowa SN dł. 1210,0m

	Współrzędna X	Współrzędna Y
G-1	5609233,25	7444661,03
G-2	5609233,47	7444661,61
G-3	5609236,21	7444665,74
G-4	5609105,44	7444752,27
G-5	5609104,51	7444751,68
G-6	5609069,80	7444775,55
G-7	5609035,33	7444799,24
G-8	5609018,87	7444809,74
G-9	5608980,18	7444834,41
G-10	5608931,87	7444865,33
G-11	5608815,80	7444940,63
G-12	5608808,17	7444946,13
G-13	5608778,34	7444963,69

G-14	5608769,04	7444970,36
G-15	5608765,63	7444974,26
G-16	5608831,63	7445039,84
G-17	5608834,45	7445050,77
G-18	5608833,14	7445056,38
G-19	5608842,28	7445065,06
G-20	5608829,53	7445078,48
G-21	5608825,86	7445082,28
G-22	5608805,21	7445104,43
G-23	5608765,77	7445145,90
G-24	5608708,91	7445204,32
G-25	5608704,16	7445209,07
G-26	5608666,46	7445249,52
G-27	5608618,90	7445299,10
G-28	5608551,58	7445368,66
G-29	5608496,51	7445425,57
G-30	5608486,46	7445415,85
G-31	5608482,98	7445413,11



## Wykaz współrzędnych geodezyjnych punktów załamań

Nazwa i adres obiektu:

Sieć elektroenergetyczna średniego napięcia

Działki numer ewid.: 326/5, 216/1, 218/1, 244/3, 244/4, 245/1, 246/1, 247/1, 248/1, 250/1, 251/3, 251/4, 252/1, 361/1, 362/1, 253/1, 254/1, 255/1, 256/1, 257/1, 258/1, 345/1, 259/1

Obręb: 0016 Zagórze

Jednostka ewidencyjna: 260504\_2 Nagłowice

Powiat: jędrzejowski

Województwo: świętokrzyskie

układ 2000		
linia kablowa SN dł. 959,0m	Współrzędna X	Współrzędna Y
G-1	5609150.65	7442911.50
G-2	5609126.60	7442837.30
G-3	5609110.29	7442802.86
G-4	5609095.17	7442770.94
G-5	5609081.48	7442742.04
G-6	5609078.72	7442736.20
G-7	5609064.39	7442705.95
G-8	5609051.01	7442677.70
G-9	5609038.65	7442651.62
G-10	5609033.33	7442640.37
G-11	5609027.57	7442628.22
G-12	5609018.04	7442608.09
G-13	5609006.06	7442582.55
G-14	5608997.21	7442563.68
G-15	5608991.55	7442551.62
G-16	5608964.64	7442494.23
G-17	5608929.29	7442418.88
G-18	5608908.71	7442375.27
G-19	5608888.51	7442332.44
G-20	5608874.66	7442303.10
G-21	5608856.93	7442265.52
G-22	5608791.74	7442127.38
G-23	5608778.13	7442098.73
G-24	5608778.27	7442098.24
G-25	5608834.80	7442068.52



układ 1965		
linia kablowa SN dł. 959,0m	Współrzędna X	Współrzędna Y
G-1	5466313.07	4574145.98
G-2	5466289.10	4574071.76
G-3	5466272.83	4574037.31
G-4	5466257.75	4574005.38
G-5	5466244.10	4573976.47
G-6	5466241.34	4573970.62
G-7	5466227.05	4573940.36
G-8	5466213.70	4573912.10
G-9	5466201.38	4573886.01
G-10	5466196.07	4573874.75
G-11	5466190.32	4573862.60
G-12	5466180.82	4573842.46
G-13	5466168.87	4573816.91
G-14	5466160.04	4573798.03
G-15	5466154.39	4573785.97
G-16	5466127.55	4573728.56
G-17	5466092.29	4573653.18
G-18	5466071.77	4573609.55
G-19	5466051.62	4573566.70
G-20	5466037.80	4573537.35
G-21	5466020.12	4573499.75
G-22	5465955.09	4573361.56
G-23	5465941.52	4573332.90
G-24	5465941.66	4573332.41
G-25	5465998.21	4573302.76

## Wykaz współrzędnych geodezyjnych punktów załamań

**Nazwa obiektu:** Budowa kontenerowych stacji transformatorowych (15/0,4kV);

**Adres obiektu:** Potok Wielki, gm. Jędrzejów – obszar wiejski, pow. jędrzejowski, woj. świętokrzyskie;

**Identyfikatory działek ewidencyjnych:** 260202\_5.0026.829, 260202\_5.0026.840, 260202\_5.0026.881,

kontenerowa stacja transformatorowa SN/nN „Potok Wielki 5”	Współrzędna X	Współrzędna Y
G-1	5609231,02	7444658,88
G-2	5609233,53	7444656,88
G-3	5609235,44	7444659,28
G-4	5609232,93	7444661,28

kontenerowa stacja transformatorowa SN/nN „Potok Wielki 6”	Współrzędna X	Współrzędna Y
G-1	5609049,49	7443968,28
G-2	5609047,32	7443970,64
G-3	5609045,07	7443968,58
G-4	5609047,23	7443966,21

kontenerowa stacja transformatorowa SN/nN „Potok Wielki 7”	Współrzędna X	Współrzędna Y
G-1	5609245,83	7443478,06
G-2	5609244,11	7443480,77
G-3	5609241,53	7443479,14
G-4	5609243,24	7443476,43

**Paweł Podkowiak**

---

**Od:** Jaworski Mateusz [PGE Dystr. O.Skarżysko-Kam.]  
<Mateusz.Jaworski@pgedystrybucja.pl>  
**Wysłano:** wtorek, 11 sierpnia 2020 07:25  
**Do:** Paweł Podkowiak  
**Temat:** RE: um. 464/LZA/KPA/2019, 938/LZA/MC/2019

Dzień dobry Panie Pawle,

W tym konkretnym przypadku odstępujemy od budowy kanalizacji światłowodowej.

Pozdrawiam

---

**From:** Paweł Podkowiak [mailto:pawel.podkowiak@azako.pl]  
**Sent:** Friday, August 07, 2020 10:14 AM  
**To:** Jaworski Mateusz [PGE Dystr. O.Skarżysko-Kam.]  
**Subject:** um. 464/LZA/KPA/2019, 938/LZA/MC/2019

Dzień Dobry Panu.

Zwracam się z prośbą o informacje czy należy projektować kanalizację światłowodową w zadaniach pn.:

„PBW przebudowy linii SN GPZ Jędrzejów1-Wodzisław odg. : bramka nr 1241-Potok Mały 3,4- Potok Wielki3,4-Potok dziadówki- Potok RSP w msc. Potok gm. Jędrzejów” - etap II.1

„PBW przebudowy linii SN GPZ Jędrzejów 1 - Wodzisław odg. Potok RSP-Potok Wielki 5-7 wraz z nawiązaniem do linii Jędrzejów-Niągówice w msc. Potok gm. Jędrzejów” - etap II.2

Z poważaniem.

*Paweł Podkowiak*

**AZAKO Andrzej Zalega**  
Dzielna 32dB, 26-300 Opoczno  
tel. 512 171 922  
[firma@azako.pl](mailto:firma@azako.pl), [pawel.podkowiak@azako.pl](mailto:pawel.podkowiak@azako.pl)

Administratorem danych osobowych jest AZAKO Andrzej Zalega. Osobie fizycznej, której dane są przetwarzane przysługuje prawo dostępu do zebranych danych, prawo do sprostowania danych osobowych oraz prawo do cofnięcia zgody lub wniesienia sprzeciwu wobec przetwarzania danych osobowych zgodnie z Rozporządzeniem Parlamentu Europejskiego i Rady (UE) 2016/679 z dnia 27 kwietnia 2016 r. w sprawie ochrony osób fizycznych w związku z przetwarzaniem danych osobowych i w sprawie swobodnego przepływu takich danych oraz uchylenia dyrektywy 95/46/WE (ogólne rozporządzenie o ochronie danych) [Dz.U. L 119 z 4.5.2016, s. 1-88].

**Mateusz Jaworski**  
T +48 41 252 6310  
Inżynier ds. Teletransmisji  
**Wydział Łączności**  
PGE Dystrybucja S.A.



PGE Dystrybucja Spółka Akcyjna z siedzibą w Lublinie,  
20-340 Lublin, ul. Garbarska 21A, wpisana do rejestru przedsiębiorców prowadzonego przez Sąd F  
Wschód w Lublinie z siedzibą w Świdniku, VI Wydział Gospodarczy pod numerem KRS: 000034312  
NIP: 946-25-93-855, REGON: 060552840, Kapitał zakładowy: 9 729 424 160 zł., Kapitał wpłacony:  
zł.,  
[www.pgedystrybucja.pl](http://www.pgedystrybucja.pl)