

MAPA DO CELÓW PROJEKTOWYCH

Oznaczenie kancelaryjne zgłoszenia pracy geodezyjnej	GG-PODGIK.6640.1.873.2021
Arkusze mapy Numer działki	ark.m. 5 dz.nr 201/1
Jednostka ewidencyjna	identyfikator 160403_2 nazwa LASOWICE WIELKIE
Obwód ewidencyjny	identyfikator 0082 nazwa TUŁY
Skala mapy	1:500
Nazwa układu współrzędnych	prostokątnych płaskich wysokości 2000 strefa 6 PL-EVRF2007-NH
Oznaczenie i symbol konturu użytku gruntowego, który nie jest ujawniony w bazie danych ewidencji gruntów i budynków	brak
Data opracowania mapy	2021-09-13

Wykonanie niniejszej mapy nie było poprzedzone ustaleniami dotyczącymi ewentualnych służebności gruntowych obciążających grunty położone w granicach projektowanej inwestycji budowlanej.



(hologram potwierdzający oryginalność mapy)
Pracownia Geodezyjno-Kartograficzna
"GEODEZJA" s.c.
46-200 Kluczbork, ul. Katowicka 12
tel. 077 418 44 66, NIP 751 10 01 122

pieczęć i podpis wykonawcy

GEODETA UPRAWNIENY

mgr inż. Stanisław Konieczny
Świadectwo Min. G.P. i B. nr 11391

pieczęć i podpis geodety uprawnionego

Oznaczenie zakresu opracowania mapy

UWAGA: Nie wyklucza się istnienia w terenie innych przewodów, o których brak informacji wynikających z zaszczości historycznych lub niedopełnienia przepisów zgłoszenia do inwentaryzacji (Ustawa: Prawo geodezyjne i kartograficzne - z 17.05.1989 r. Dz. U. z 2010 Nr 193 poz. 1287)

Poswiadczam, że niniejszy dokument został opracowany w wyniku prac geodezyjnych, których rezultaty zawiera operat techniczny pozytywnie zweryfikowany. Jednocześnie informuję, że jestem świadomy odpowiedzialności karnej za złożenie fałszywego oświadczenia.

Identyfikator zgłoszenia prac geodezyjnych GG-PODGIK.6640.1.873.2021

Organ służby geodezyjnej, który otrzymał zgłoszenie STAROSTA KLUCZBORSKI

Wykonawca prac geodezyjnych PG-K "GEODEZJA" s.c. Kluczbork

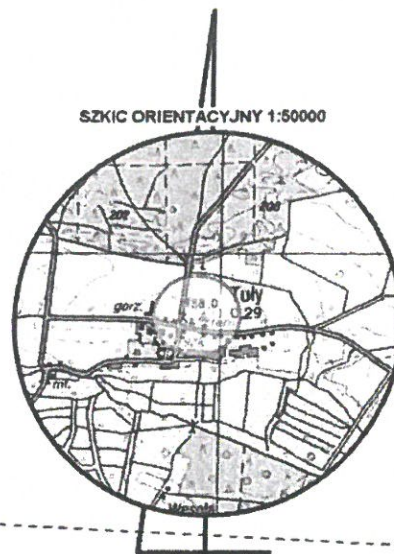
Nr oraz data sporządzenia dokumentu zawierającego wyniki pozytywnej weryfikacji Protokół nr: 1 z dnia: 2021-09-23

Imię i nazwisko oraz nr uprawnień zawodowych kierownika pracy Stanisław Konieczny nr uprawnień: 11391

W ZAKRESIE AKTUALIZACJI NA DZIEŃ 18.06.2024
NIE STWIERDZA SIĘ ZMIAN W SYTUACJI TERENOWEJ.

BILANS TERENU

POWIERZCHNIA DZIAŁKI	2207,0 m ²	100,0 %	1,00
ZABUDOWA BUDYNKU NR 1	251,47 m ²	11,39%	0,11
ZABUDOWA BUDYNKU NR 2	61,51 m ²	2,79%	0,03
ZABUDOWA BUDYNKU NR 3	18,92 m ²	0,86%	0,01
PROJ. UTWARDZENIE NIEPRZEPUSZCZALNE	517,67 m ²	23,46 %	0,23
POWIERZCHNIA BIOLOGICZNIE CZYNNA	1357,43 m ²	61,51 %	0,62



NASADZENIE NOWYCH DRZEW
4 SZT. DEBU LUB KLONU

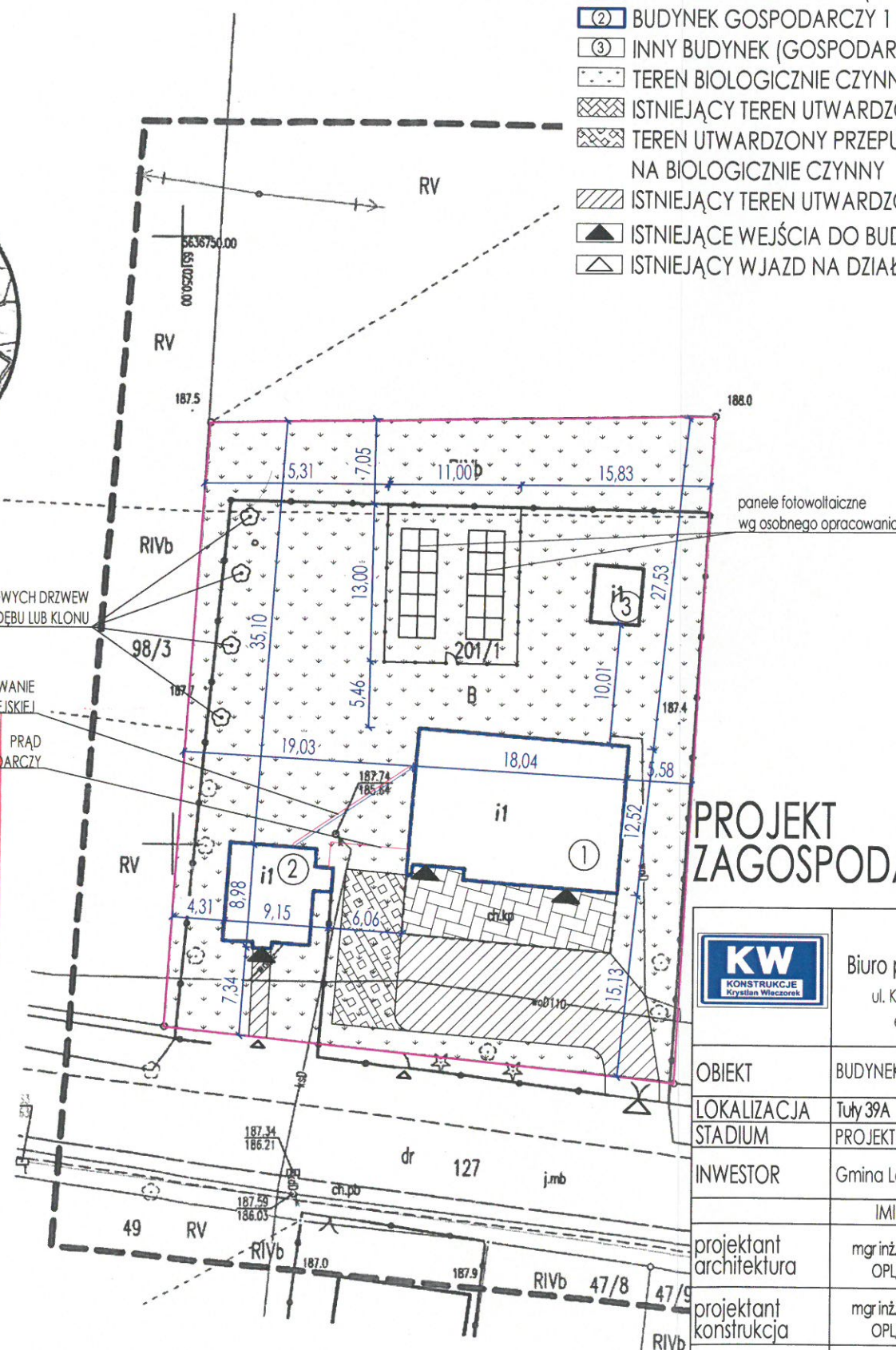
OGRZEWANIE
BUD. SALI WIEJSKIEJ
PRĄD
BUD. GOSPODARCZY

Uzgodnione pod względem wymagań higienicznych i zdrowotnych bez zastrzeżeń

data 05.08.2024
Lp. 70/28/12/5 podpis i pieczęć imienna

mgr inż. GRZEGORZ JANIK
RZECZOZNAWCA ds. SANITARNOHIGIENICZNYCH
w zakresie budownictwa ogólnego i przemysłowego
uprawnienia GI. Inspektora Sanitarnego nr 5-BPIO/2013
48-250 Głogówek, ul. Dworcowa 3, tel. 774373942, 608846300

- LEGENDA
- GRANICA DZIAŁKI
 - BUDYNEK SALI WIEJSKIEJ (OBJĘTY OPRACOWANIEM)
 - BUDYNEK GOSPODARCZY 1 (OBJĘTY OPRACOWANIEM)
 - INNY BUDYNEK (GOSPODARCZY 2) (POZA OPRACOWANIEM)
 - TEREN BIOLOGICZNIE CZYNNY
 - ISTNIEJĄCY TEREN UTWARDZONY NIEPRZEPUSZCZALNY
 - TEREN UTWARDZONY PRZEPUSZCZALNY ZMIENIANY NA BIOLOGICZNIE CZYNNY
 - ISTNIEJĄCY TEREN UTWARDZONY PRZEPUSZCZALNY
 - ISTNIEJĄCE WEJŚCIA DO BUDYNKÓW
 - ISTNIEJĄCY WJAZD NA DZIAŁKĘ







RZECZOZNAWCA
DO SPRAW ZABEZPIECZEN
PRZECIWOPOŻAROWYCH
mgr inż. Jan Kozłuk nr upr. nr 404/99
miejscowość, data
Zgodność projektu z wymaganiami ochrony
przeciwpożarowej stwierdzam
bez uwag

PROJEKT ZAGOSPODAROWANIA TERENU



KW-KONSTRUKCJE

Biuro projektów i nadzoru nad inwestycjami.
ul. Księdza Łysika 7, 46-300 Olesno, tel. 666-844-823,
e-mail: krystian.kwkonstrukcje@gmail.com

OBIEKT	BUDYNEK SALI WIEJSKIEJ			
LOKALIZACJA	Tuły 39A			
STADIUM	PROJEKT ZAGOSPODAROWANIA TERENU			
INWESTOR	Gmina Lasowice Wielkie			
	IMIĘ I NAZWISKO	DATA	PODPIS	
projektant architektura	mgr inż. arch. Joanna Szeplak OPL/1244/PWBKb/16	18/06/2024		
projektant konstrukcja	mgr inż. Krystian Wieczarek OPL/1244/PWBKb/16	18/06/2024		
projektant instalacje elektr.	inż. Piotr Wysocki OPL/0178/POOE/05	18/06/2024		
projektant instalacje sanit.	mgr inż. Paweł Sylwestrzak OPL/1277/PBS/16	18/06/2024		
Nr projektu	Format rys.	Skala	Ilość rys.	Nr rys.
23-194-PZT	A3	1:500	1	1
PROJEKT CHRONIONY PRAWAMI AUTORSKIMI. KOPIOWANIE, POWIĘLNIENIE I DOKONYWANIE ZMIAN W PROJEKCIE BEZ ZGODY AUTORA ZABRONIONE				

UWAGA:
Obszar oddziaływania: zasięg obszaru oddziaływania budynków objętych opracowaniem obejmuje działkę o nr ewid. 201/1 (szczegóły zgodnie z opisem).