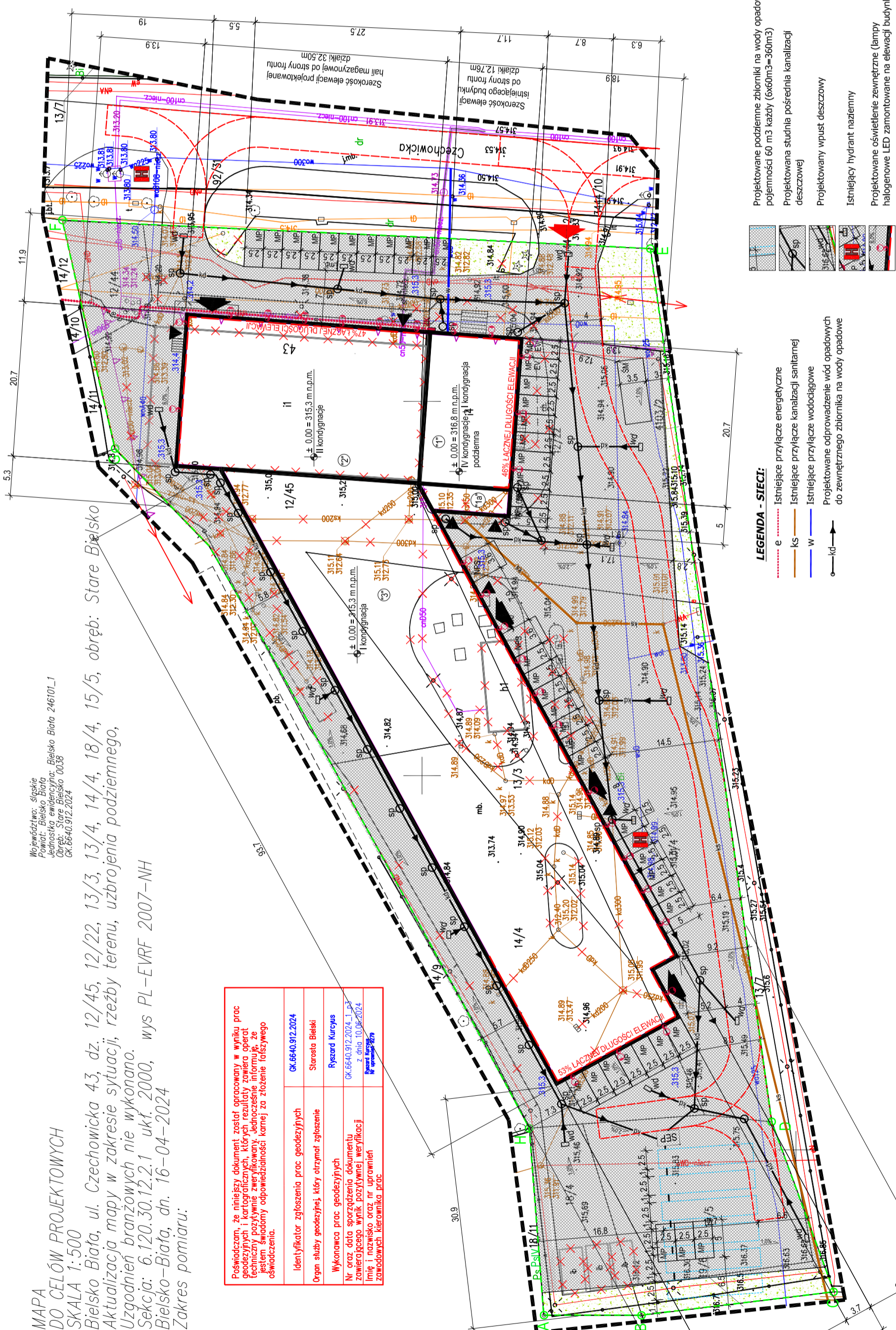
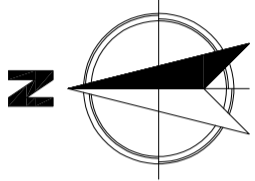


MAPA
DO CELÓW PROJEKTOWYCH
SKALA 1:500

Bielsko Biata, ul. Czechowicka 43, dz. 12/45, 12/22, 13/3, 13/4, 14/4, 18/4, 15/5, obręb: Stare Bielsko

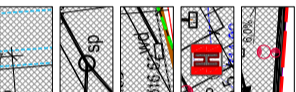
Aktualizacja mapy w zakresie sytuacji, rzeźby terenu, uzbrojenia podziemnego,
Uzgodnień branzowych nie wykonano.
Sektcja: 6.120.30.12.2.1 ukt. 2000, wys PL-EVRF 2007–NH
Bielsko–Biata, dn. 16–04–2024
Zakres pomiaru:

Pozwadam, że niniejszy dokument został opracowany w wyniku prac geodezyjnych i kartograficznych, których rezultat zawiera operat techniczny poświadczający, że niniejszy dokument zawiera informacje, które zostały przekazane przez mnie i które są prawdziwe i wiarygodne.			
Identyfikator zgłoszenia prac geodezyjnych	OK.6640.912.2024	Stare Bielsko	
Organ, który geodezyjny, który otrzymał zgłoszenie	Starosta Bielski	Renard Kurpas	
Nr oraz data sporządzenia dokumentu	OK.6640.912.2024_1.2.2	Renard Kurpas	
Podpis geodety oraz data i podpis	16.04.2024	Renard Kurpas	
Podpis kierownika prac		Renard Kurpas	



LEGENDA - SIECI:

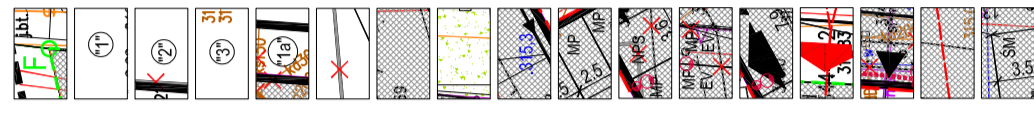
- e Istniejące przyłącze energetyczne
- ks Istniejące przyłącze kanalizacji sanitarnej
- w Istniejące przyłącze wodociągowe
- kd Istniejące odprowadzenie wód opadowych do zewnętrznej zbiornika na wody opadowe



Projektowane podziemne zbiorniki na wody opadowe o pojemności 60 m³ każdy (60x60x3=360m³)
Projektowana studnia pośrednia kanalizacji deszczowej
Projektowany wpuść deszczowy
Istniejący hydrant naziemny
Projektowane oświetlenie zewnętrzne (lampy halogenowe LED zamontowane na elewacji budynku)

LEGENDA:

- Granicz przedmiotowych działek inwestycyjnych
- Projektowana przebudowa budynku usługowego (biurowego)
- Projektowany budynek hali magazynowej
- Projektowany budynek hali produkcyjno-magazynowej
- Projektowany budynek zewnętrznej kotłowni
- Budynek magazynowy oraz infrastruktura techniczna przeznaczona do likwidacji
- Powierzchnia utwardzona (kostka brukowa)
- Projektowana powierzchnia biologicznie czynna
- Projektowane zagłębienie terenu
- Projektowane miejsca postojowe o wymiarach 2,5x5,0m
- Projektowane miejsca postojowe dla osoby niepełnosprawnej o wymiarach 3,6x5,0m
- Projektowane miejsca postojowe wyposażone w stację ładowania samochodów elektrycznych
- Projektowane wejścia do budynków
- Istniejący zjazd z drogi publicznej
- Projektowane wejścia do budynków
- Projektowana droga pożarowa
- Projektowane miejsce ustawienia kontenerów na śmieci



PROJEKT ZAGOSPODAROWANIA TERENU ZOSTAŁ
WYKONANY NA KOPII MAPY DO CELÓW PROJEKTOWYCH



PM ARCHITEKTURA PAWEŁ MAJUR
UL. KACZUBSKA 10A
43-300 BIELSKO-BIAŁA
TEL: 515 077 807
EMAIL: PMARCHITEKIB@GMAIL.COM

TYTUŁ	BUDOWA ZAKŁADU PRODUKCYJNO-MAGAZYNOWO-USŁUGOWEGO (produkcja odzieży i rękawic ochronnych, handel hurtowy artykułami BHP, narzędziami i materiałami ochronnymi)		data	09.2024
NAZWA	PROJEKT ZAGOSPODAROWANIA TERENU		skala	1:500
INWESTOR	BOGMAR BB sp. z o.o. sp. k. ul. Jana III Sobieskiego 160 43-300 Bielsko-Biała	LOKALIZACJA	Zedn. ewid. Bielsko-Biała obręb: Stare Bielsko dz. nr 12/22, 12/44, 12/45, 13/3, 13/4, 14/4, 18/4, 19/5, ul. Czechowicka 43	
PROJEKTUJĄCY	mjr inż. arch. Rafał Mazur upr. nr 37/SŁONK/2015/371			
SPRAWDZAJĄCY	mjr inż. arch. Dorota Wróbel - Almas dos Santos upr. nr 173/98 - SŁ-04/85			
OPRACOWAŁ	inż. arch. Ada Kowalczak			
				PZT - 1