

MAPA DO CELÓW PROJEKTOWYCH

Skala 1:500

GK.6642.3.247.2021

woj. śląskie; pow. częstochowski

jednostka ewidencyjna: 240407_2, Konopiska

obręb ewidencyjny: 240407_2.0002, Aleksandria II

działka nr 313, 266/3, 266/21, 266/22, 266/23, 270/21, 270/22, 270/23

Aleksandria Druga ul. Orlika

Układ współrzędnych prostokątnych 2000 (18)

Układ odniesienia Kronsztad 86

Mapa zasadnicza 6.140.29.07.4.3, 6.140.29.07.4.4

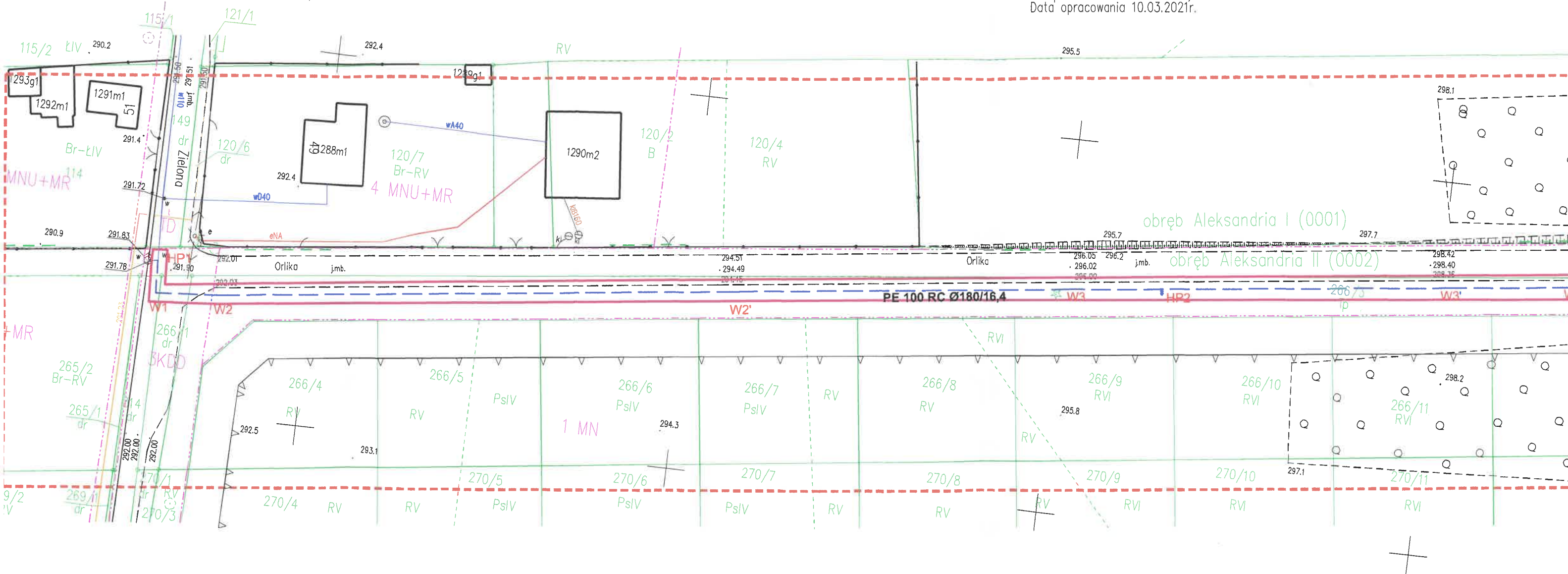
Numer i granice działek wkreślono kolorem zielonym.

Punkty graniczne działek nr 313, 266/3, 266/21, 266/22, 266/23, 270/21, 270/22, 270/23 spełniają wymogi dokładnościowe paragrafu 31 rozporządzenia Ministra Rozwoju z dnia 18.08.2021 w sprawie standardów technicznych wykonywania geodezyjnych pomiarów sytuacyjnych i wysokościowych oraz opracowania i przekazywania wyników tych pomiarów do państwowego zasobu geodezyjnego i kartograficznego.

Pozostałe granice działek wniesiono na podstawie danych ewidencyjnych.

Nie wyklucza się istnienia w terenie innych nie wykazanych na niniejszej mapie urządzeń podziemnych, które nie były zgłoszone do inwentaryzacji lub o których brak informacji w instytucjach branżowych.

Mapę wykonał geodeta uprawniony Kowalik Robert
nr uprawnień 16051 zakres 1,2
Data opracowania 10.03.2021r.



Legenda do planu zagospodarowania przestrzennego

----- linie rozgraniczające tereny o różnym przeznaczeniu

— nieprzekraczalna linia zabudowy

7UO – tereny usług z zakresu oświaty i wychowania (szkoły podstawowa i przedszkole)

2MNU+MR– zabudowa mieszkalna z usługami nieuciążliwymi, zabudowa zagrodowa

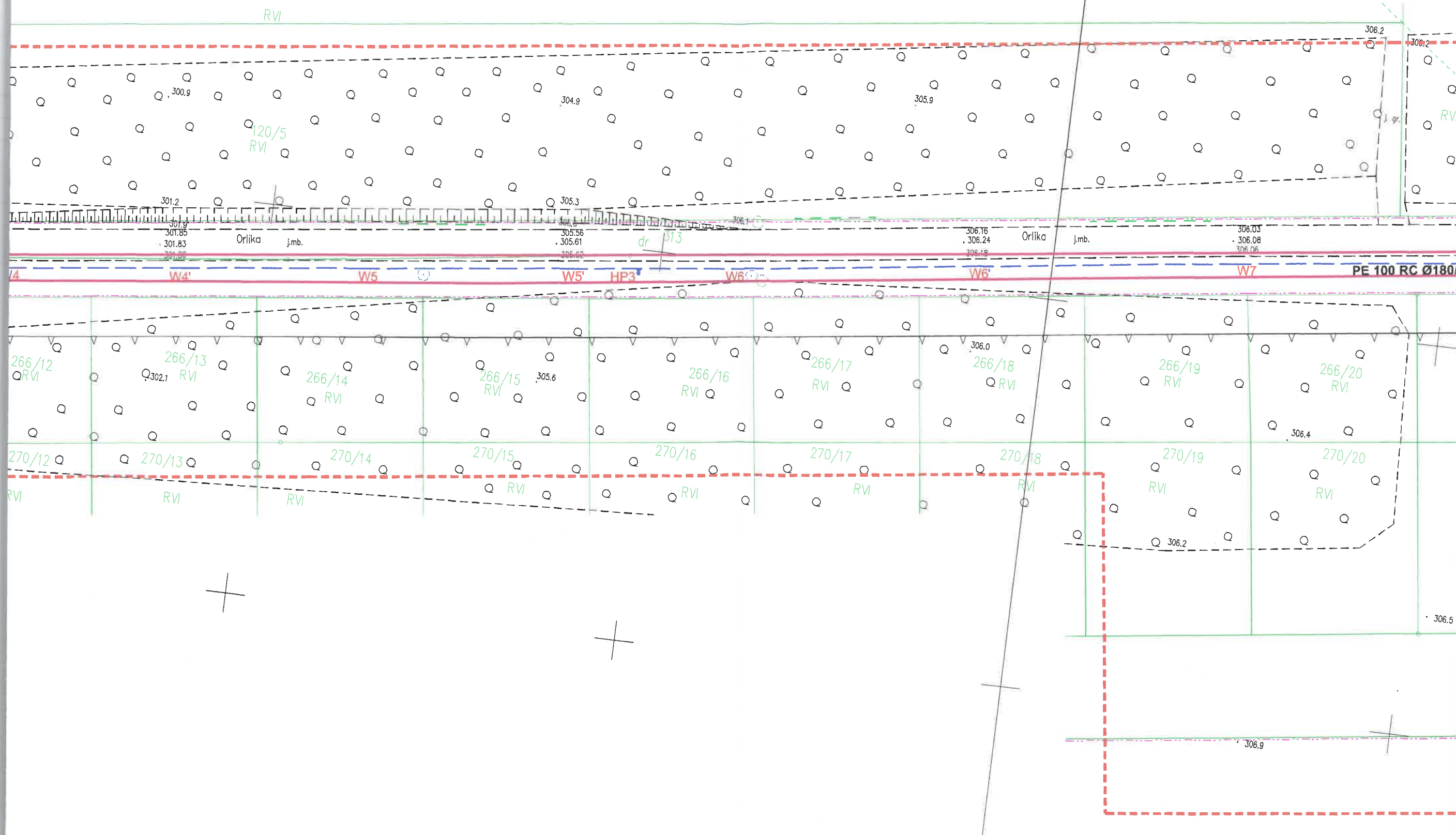
1MN– tereny zabudowy mieszkaniowej w postaci domów wolnostojących i/lib bliźniaczych

2KDD, 3KDD– drogi publiczne

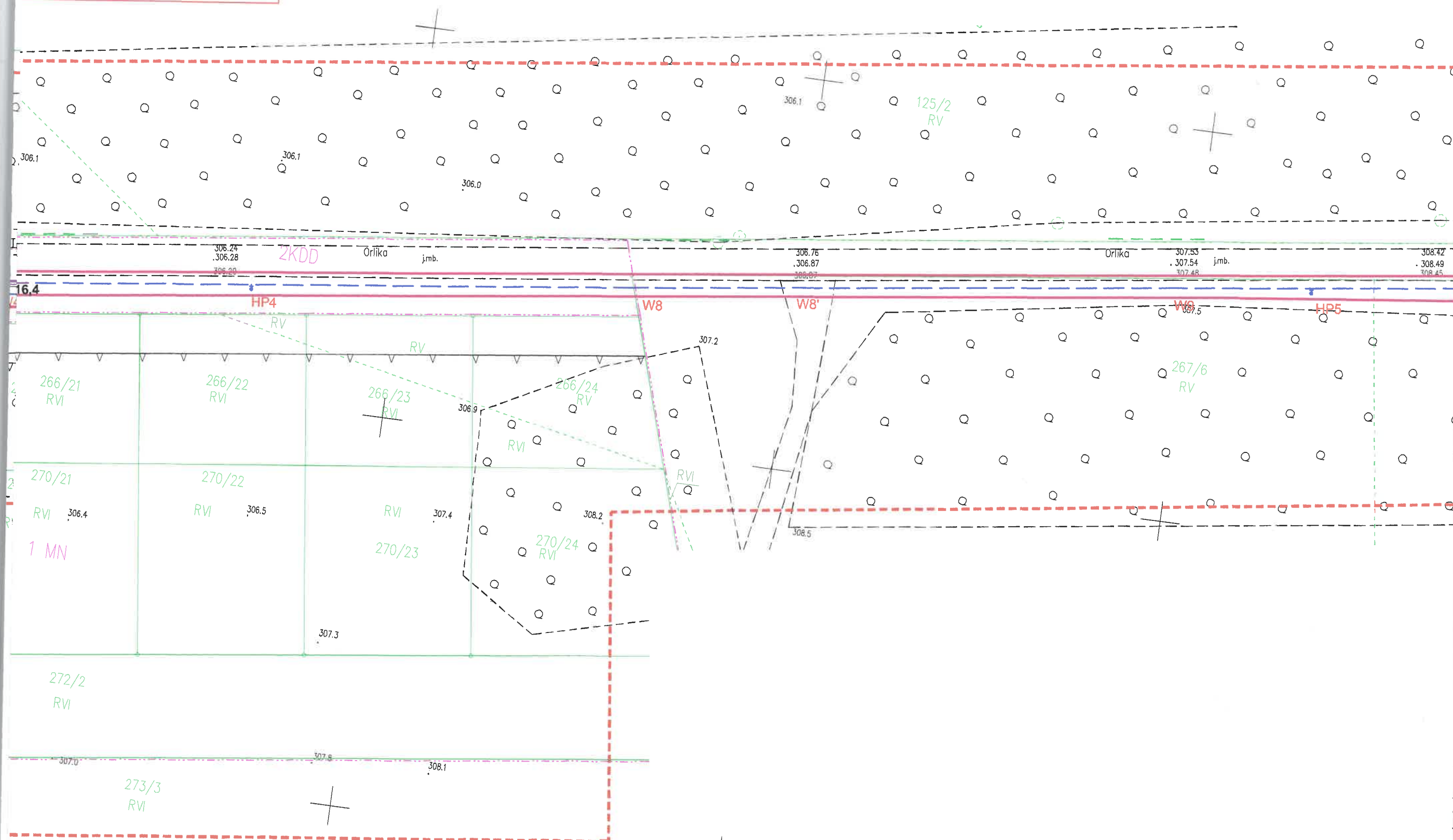
4 MNU+MR– tereny zabudowy mieszkalnej z usługami przemieszaną za zabudową gazodową,

7 MNU+MR– tereny zabudowy mieszkalnej z usługami przemieszaną za zabudową gazodową,

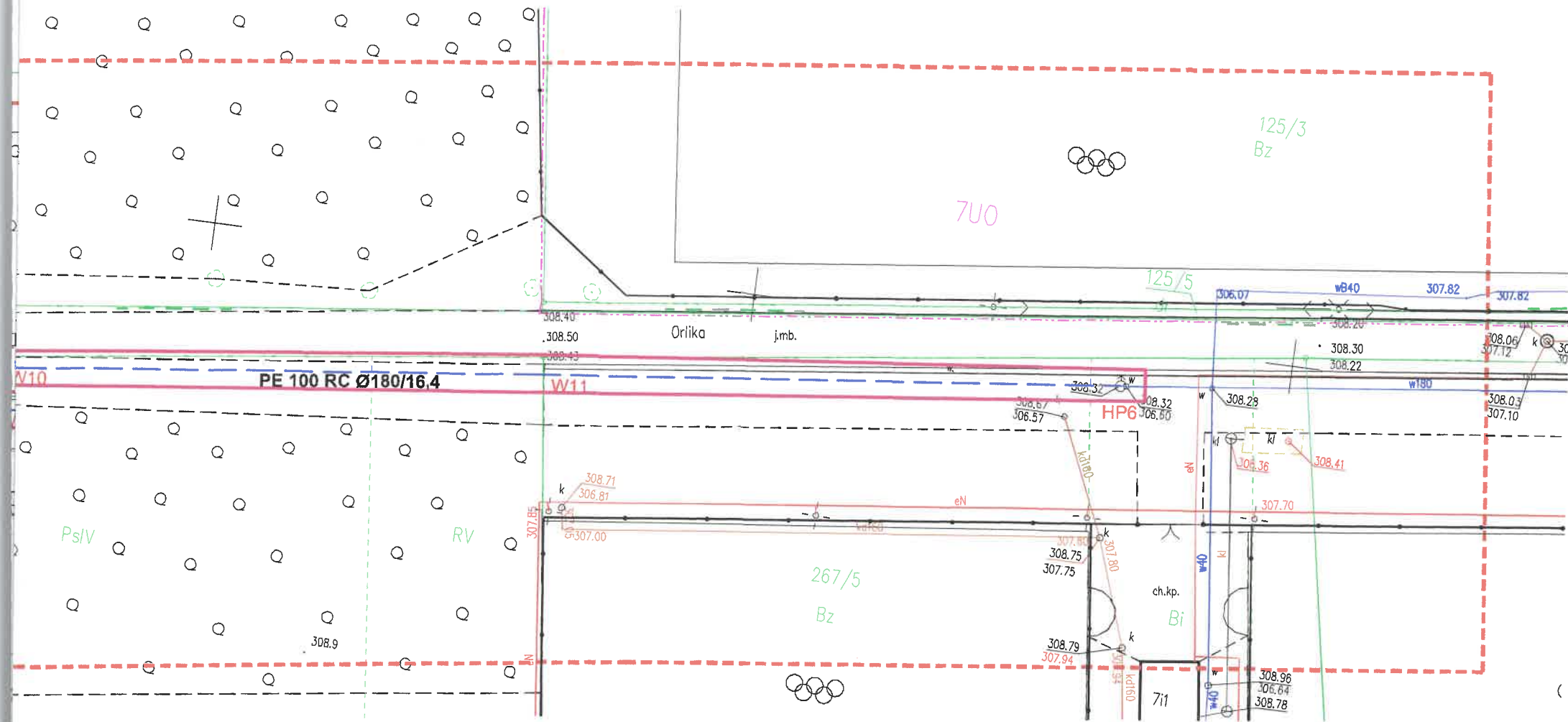
TD– obszar dróg, ulic, parkingów, stacji benzynowych w ich szerokościach w liniach rozgraniczających



ikator zgłoszenia prac geodezyjnych	GK.6642.3.247.2021
służby geodezyjnej, który otrzymał nie	STAROSTA CZĘSTOCHOWSKI
twca prac geodezyjnych	Usługi Geodezyjne i Kartograficzne inż. Robert Kowalik Leśniki 6A, 42-274 Konopki tel. 600 283 078 IDS 150306205 NIP 573-138-43-1
loraz data sporządzenia dokumentu jącego wynik pozytywnej weryfikacji	Protokół Weryfikacji Nr GK.6642.3.247.2021...1 z dnia 25.03.2021r.
nik prac geodezyjnych uprawnien zawodowych	Robert Kowalik 16051



WSPÓŁRZĘDNE
GŁÓWNYCH SA
UKŁAD WSPÓŁRZ



PKT	X = 5623.....
W1	5623065.50
W2	5623066.20
W2'	5623074.60
W3	5623080.00
W3'	5623085.90
W4	5623088.00
W4'	5623090.60
W5	5623093.30
W5'	5623096.50
W6	5623099.20
W6'	5623103.20
W7	5623107.30
W8	5623120.60
W8'	5623123.50
W9	5623129.60
W10	5623134.40
W11	5623140.10
HP1	5623069.90
HP2	5623081.40
HP3	5623097.60
HP4	5623114.60
HP5	5623131.90
HP6	5623146.10



Projektowała: mgr	
Sprawdził: mgr	
Data	11.2