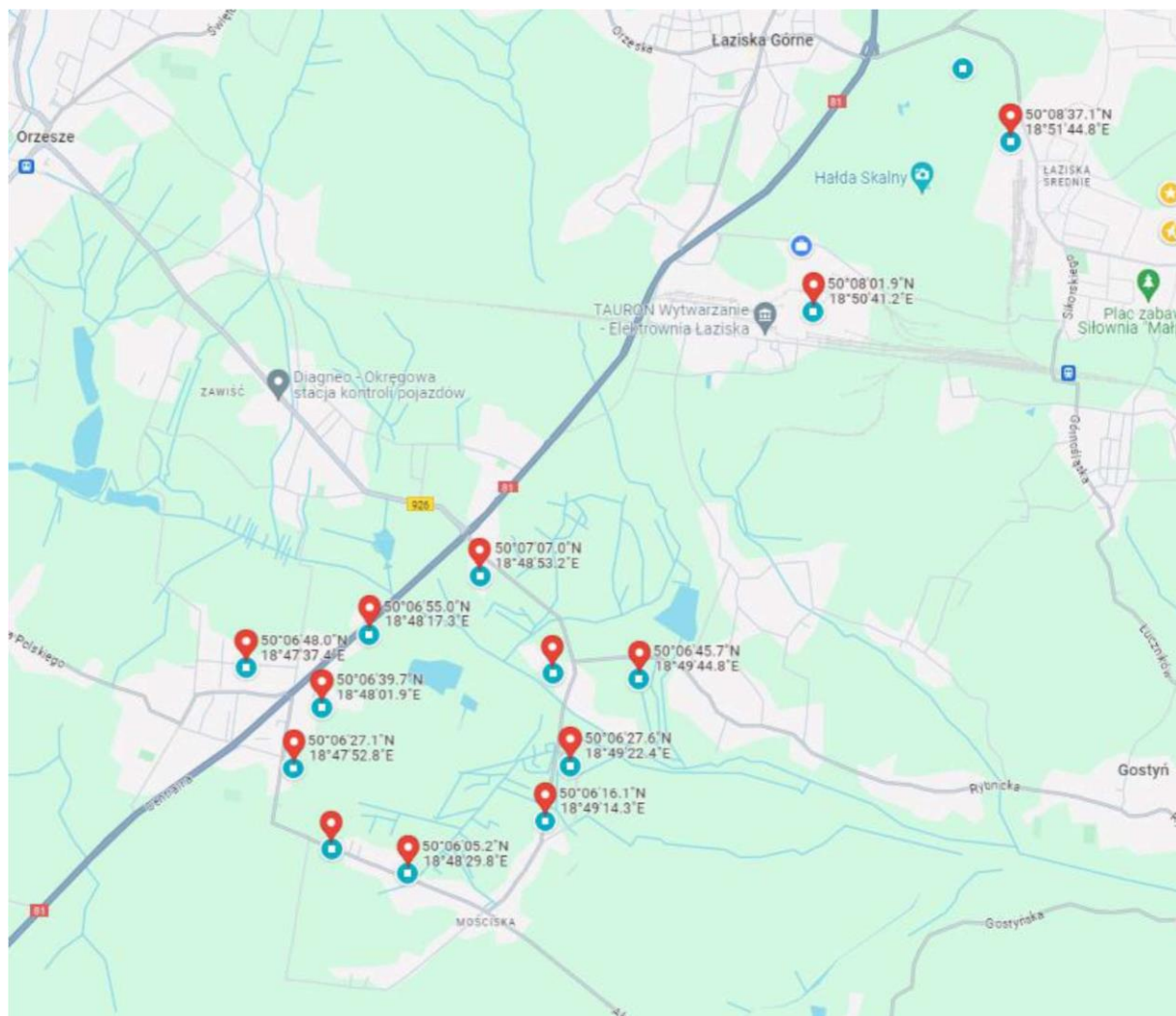
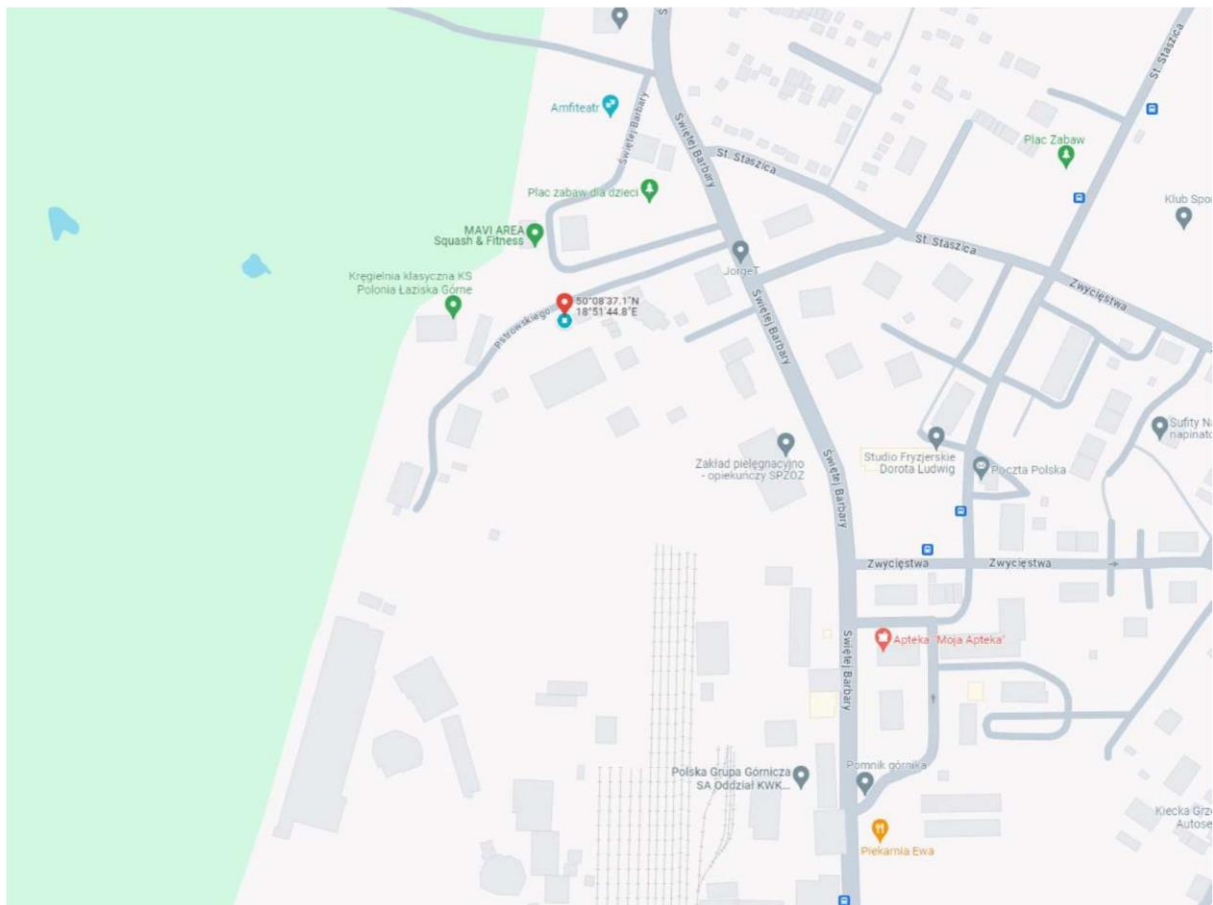


## Załącznik nr 2a – Lokalizacja punktów pomiarowych

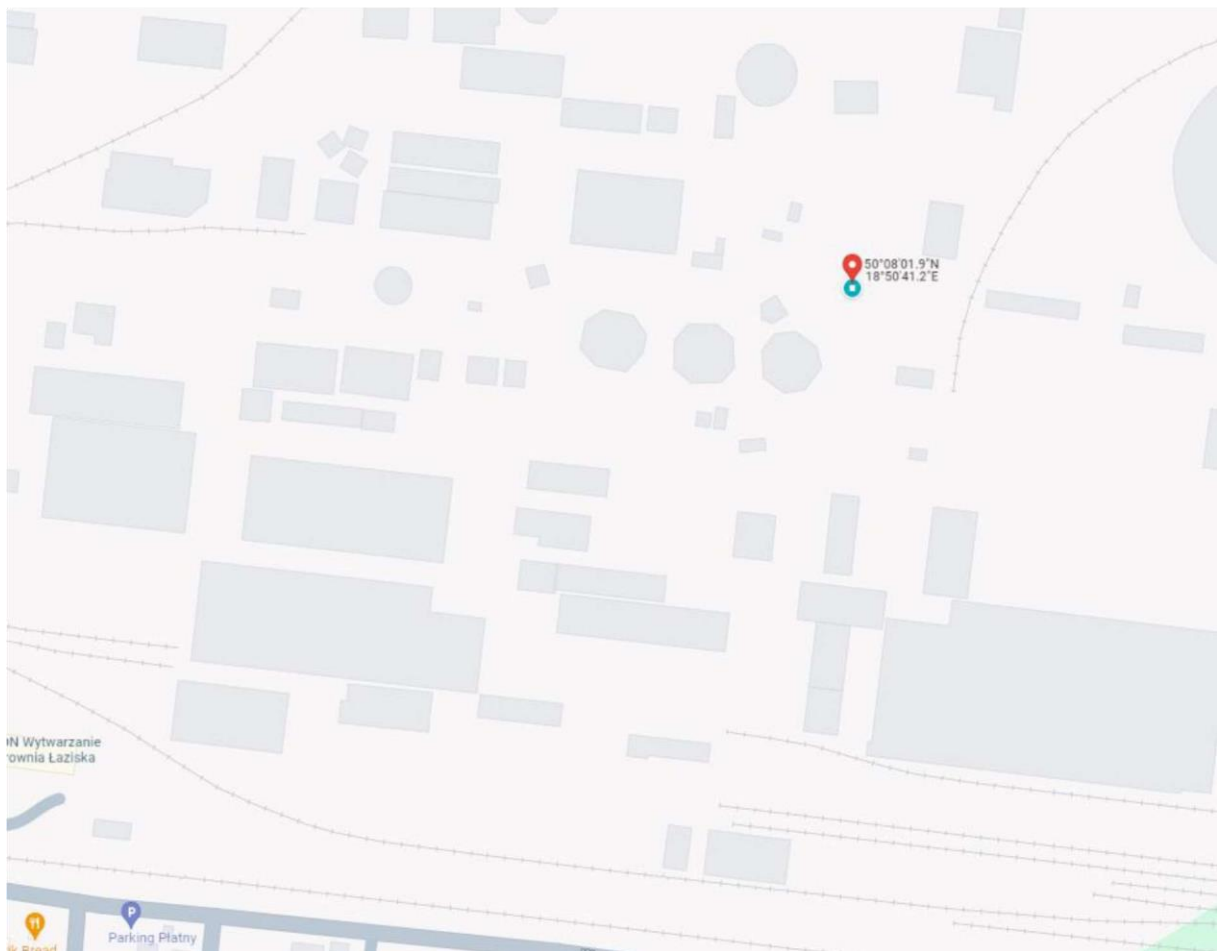
Punkt	Lokalizacja	Współrzędne
<b>P1</b>	Łaziska Górne(dz. Średnie) ul. Świętej Barbary 11 (wjazd na tyły posesji nr 11 i 13 za Domem Kultury na słupie wysokiego napięcia).	50°08.619'N 18°51.747'E
<b>P2</b>	Łaziska Górne ul. Wyzwolenia 30 (teren elektrowni, ogrodzenie Centralnej wodorowni).	50°08.032'N 18°50.686'E
<b>P3</b>	Orzesze Gardawice ul. Centralna za budynkiem 25 ogrodzenie posesji).	50°06.916'N 18°48.288'E
<b>P4</b>	Orzesze Gardawice ul. Mleczna 22 (słup telekomunikacyjny)	50°06.800'N 18°47.623'E
<b>P5</b>	Orzesze Gardawice ul. Myśliwska 14(słup telekomunikacyjny ogrodzenie posesji)	50°06.662'N 18°48.031'E
<b>P6</b>	Orzesze Mościska ul. Chrobrego 31 (ogrodzenie posesji).	50°06.087'N 18°48.496'E
<b>P7</b>	Orzesze Mościska ul. Stara 8 (na słupie telekomunikacyjnym).	50°06.460'N 18°49.374'E
<b>P8</b>	Orzesze Zawieść ul. Tyska 32 (175m od ul. Tyskiej słup wysokiego napięcia w sąsiedztwie posesji).	50°06.761'N 18°49.746'E
<b>P9</b>	Orzesze ul. Pszczyńska 20 (ogrodzenie posesji słup telekomunikacyjny).	50°06.781'N 18°49.278'E
<b>P10</b>	Orzesze ul. Reja 1 (ogrodzenie posesji).	50°07.117'N 18°48.886'E
<b>P11</b>	Orzesze Gardawice ul. Damrota 25 (wjazd polną drogą około m w kierunku składowiska na pole uprawne za stacją trafo).	50°06.452'N 18°47.880'E
<b>P12</b>	Orzesze ul. Chrobrego 1(słup oświetleniowy przy ul. Malowniczej).	50°06.172'N 18°48.083'E
<b>P13</b>	Orzesze Mościska ul. Majakowskiego 36 (słup wysokiego napięcia przy drodze).	50°06.269'N 18°49.239'E



P1



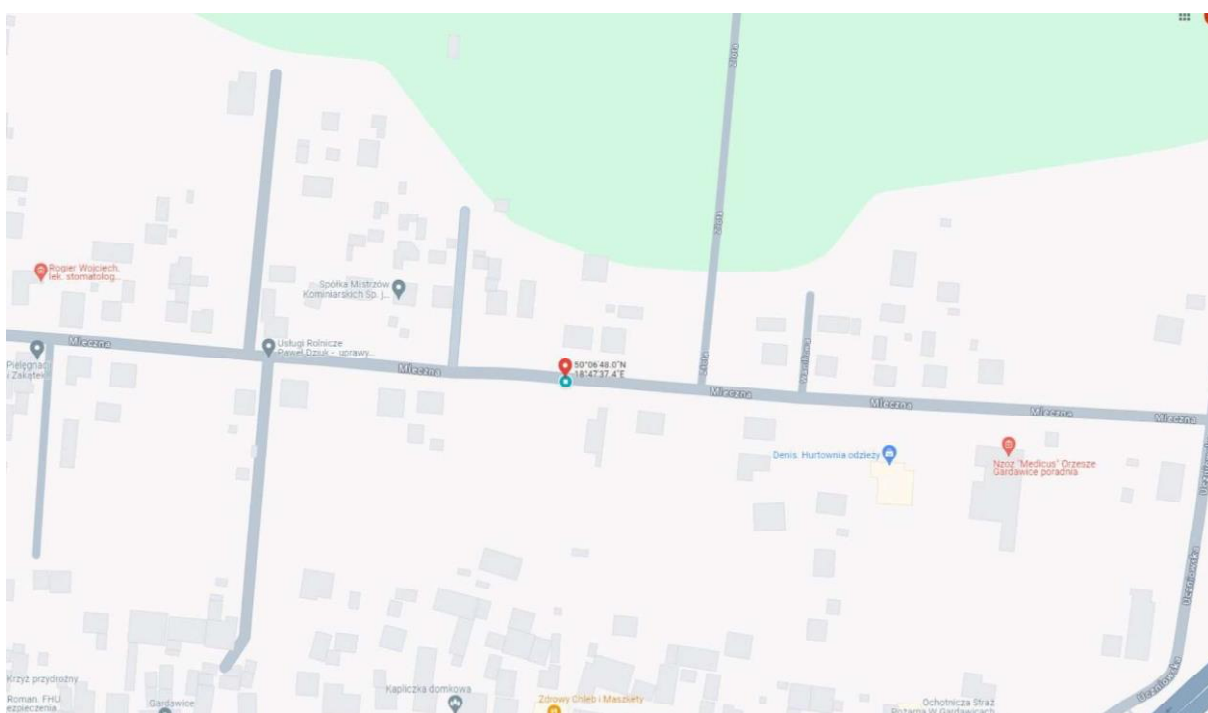
P2



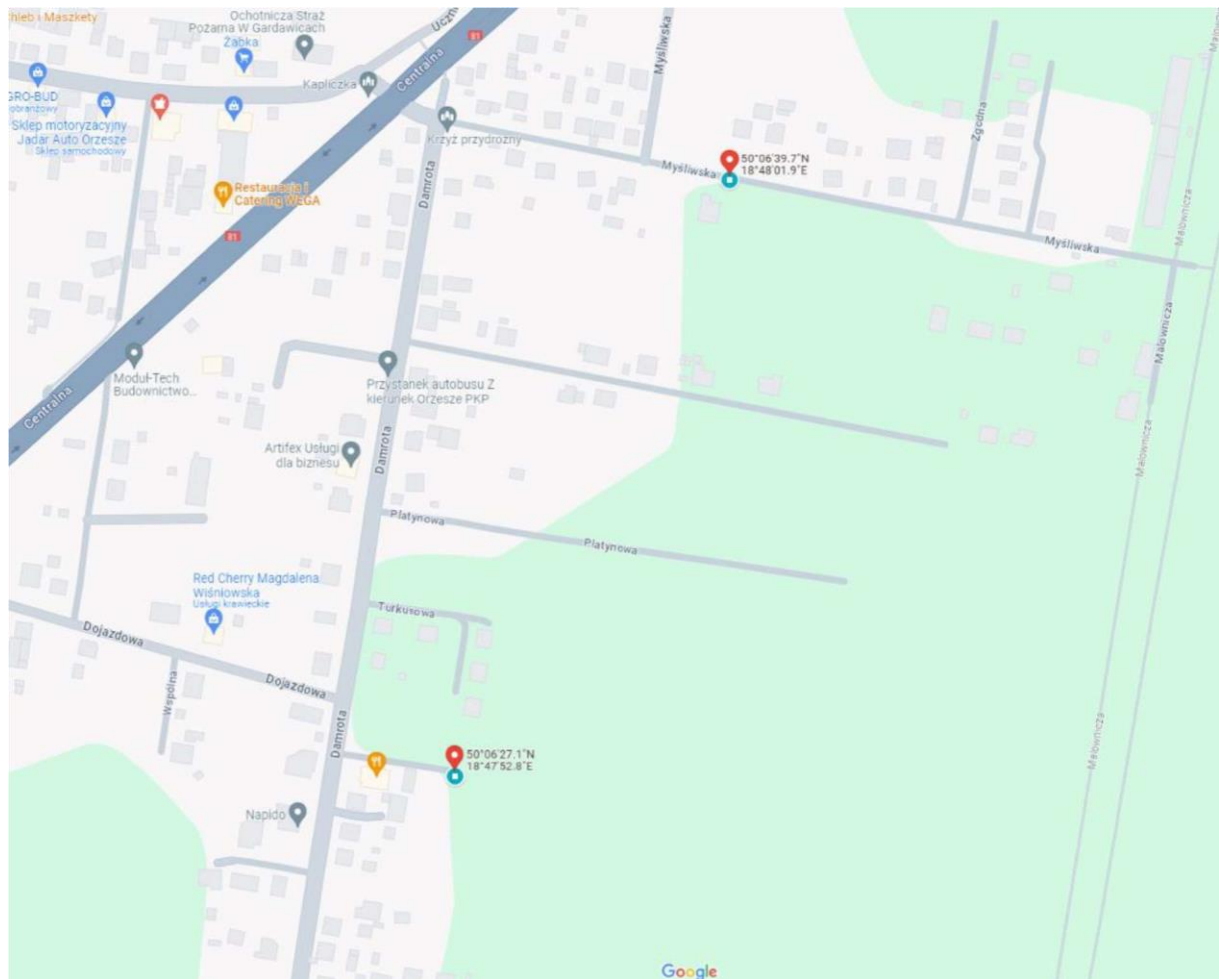
P3



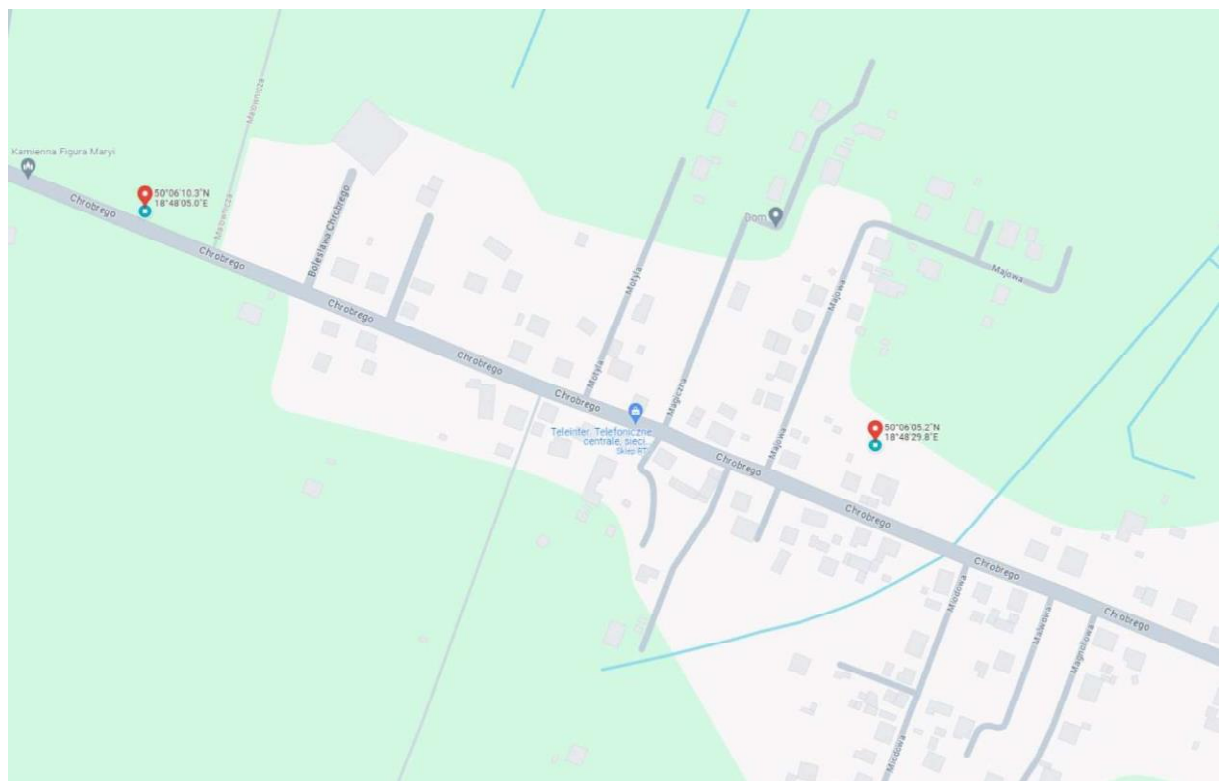
P4



P5, P11

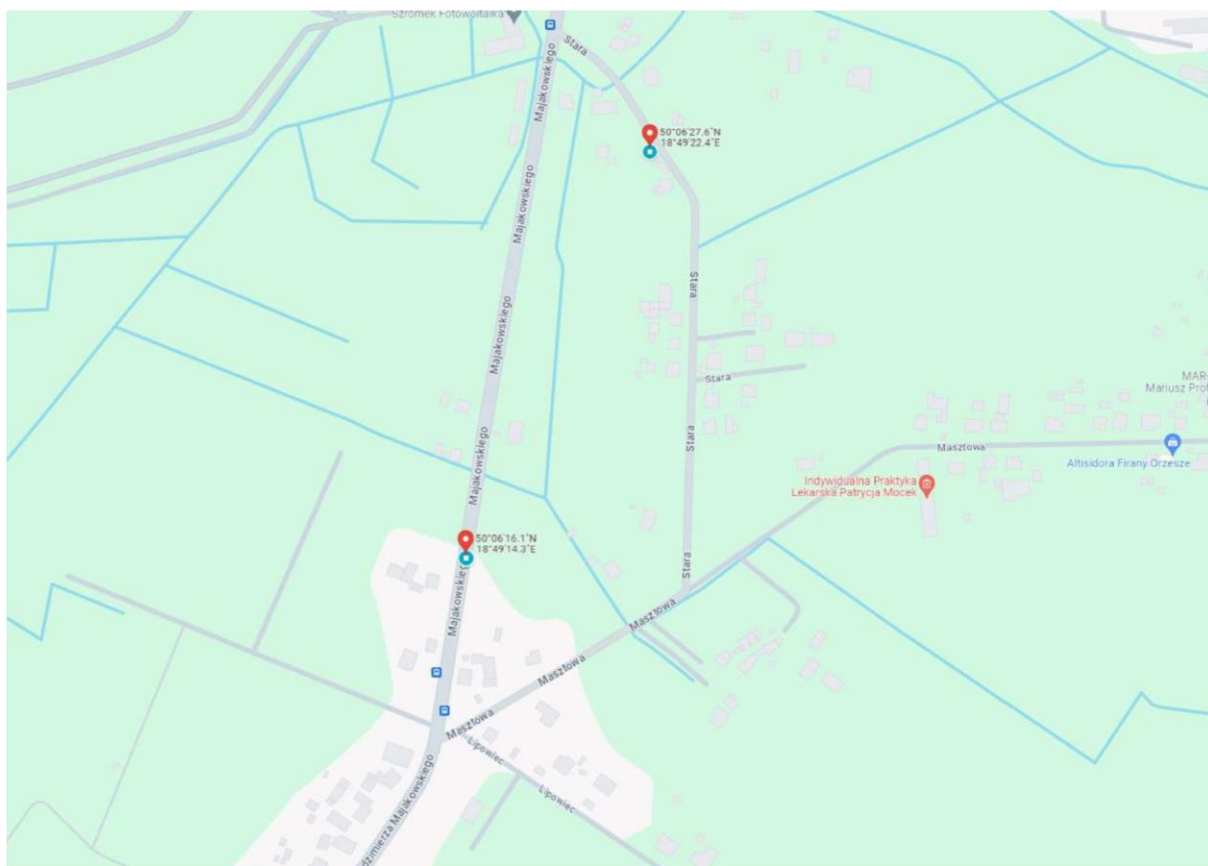


**P6, P12**





## P7, P13



## P8,P9,P10

