



PROJEKT BUDOWLANO - WYKONAWCZY

ORYGINAŁ

„Przyłącze kablowe nn 0,4kV ”

BRANŻA: Elektryczna

ADRES: Stężycza obr. Stężycza gm. Stężycza

DZIAŁKA PRZYŁĄCZANA: 549

DZIAŁKI NA TRASIE: 549, 582/4, 556/27

STACJA ZASILAJĄCA: T-8225 „Stężycza Wieś”

KATEGORIA OBIEKTU XXVI

BUDOWLANEGO:

INWESTOR: ENERGA-OPERATOR S.A.
z siedzibą w Gdańsku
80-557 Gdańsk, ul. Marynarki Polskiej 130

NUMER OBI: OBI/35/2402693

NUMER UMOWY: GR06096/24

PROJEKTANT: mgr inż. Dariusz Kwidziński
POM/0261/PBE/16
Uprawnienia budowlane do projektowania bez ograniczeń
w specjalności instalacyjnej w zakresie sieci, instalacji
i urządzeń elektrycznych i energetycznych

ENERGA-OPERATOR SA ODDZIAŁ W GDAŃSKU
Dział Dokumentacji Energetycznej
Dokumentację projektową sprawdzono pod
względem zgodności z P1241024039
Uzgodnienie nr 2024.111.00333135AMD
Data uzgodnienia 2024 -11- 03

Inżynier
ds. Dokumentacji Energetycznej
Marcin Masowa
Marcin Masowa

CHMIELNO, październik 2024

2095

B. 6743. 3323. 2024 24

ZGŁOSZENIE

budowy lub wykonywania innych robót budowlanych
(PB-2)

PB-2 nie dotyczy budowy i przebudowy budynku mieszkalnego jednorodzinnego

Podstawa prawna: Art. 30 ust. 2 w zw. z ust. 4d ustawy z dnia 7 lipca 1994 r. - Prawo budowlane (Dz. U. z 2020 r. poz. 1333, z późn. zm.).

1. ORGAN ADMINISTRACJI ARCHITEKTONICZNO-BUDOWLANEJ

Nazwa: STAROSTA KARTUSKI

23.10.2024
E. Formela2.1. DANE INWESTORA¹⁾


Imię i nazwisko lub nazwa: ENERGIA OPERATOR S.A.

Kraj: POLSKA Województwo: POMORSKIE

Powiat: GDAŃSKI Gmina: GDAŃSK

Ulica: MARYNARKI POLSKIEJ Nr: 130

Miejscowość: GDAŃSK Kod pocztowy: 80-557 Poczta: GDAŃSK

D. Młyński
23.10.20242.2. DANE INWESTORA (DO KORESPONDENCJI)¹⁾

Nie dotyczy

3. DANE PEŁNOMOCNIKA¹⁾

pełnomocnik

pełnomocnik do doręczeń

STAROSTWO POWIATOWE
w Kartuzach
WYDZIAŁ BUDOWNICTWA
83-300 KARTUZY, ul. Kościuszki 26

Imię i nazwisko: DARIUSZ KWIDZIŃSKI

Kraj: POLSKA Województwo: POMORSKIE

Powiat: KARTUSKI Gmina: CHMIELNO

Ulica: KASZTANOWA Nr: 12

Miejscowość: CHMIELNO Kod pocztowy: 83-333 Poczta: CHMIELNO

Email (nieobowiązkowo): biuro.elplan@wp.pl

Nr tel. (nieobowiązkowo): 697-204-507

B.6743 3323 2024 24
przyjęto do wiadomości zgłoszone roboty budowlane
(art. 29 ust. 1 pkt 23 lit. a
ustawy prawo budowlane) i nie wniesiono uwag.

Kartuzi, dnia 19.11.2024 podpis

z up. STAROSTY

Irena Formela

Inspektor ds. Budownictwa

4. INFORMACJE O ROBOTACH BUDOWLANYCH

Rodzaj, zakres i sposób wykonywania: Budowa przyłącza elektroenergetycznego kablowego nn-0,4kV wykonywane przez wyspecjalizowaną firmę

Planowany termin rozpoczęcia: 30.12.2024

5. DANE NIERUCHOMOŚCI (MIEJSCE WYKONYWANIA ROBÓT BUDOWLANYCH)^{3 4)}

Województwo: POMORSKIE Powiat: KARTUSKI

Gmina: STĘŻYCA Miejscowość: STĘŻYCA

Identyfikator działki ewidencyjnej:

Dz. 549, 582/4, 556/27 obr. STĘŻYCA gm. STĘŻYCA

³W przypadku większej liczby inwestorów, pełnomocników lub nieruchomości dane kolejnych inwestorów, pełnomocników lub nieruchomości dodaje się w formularzu albo zamieszcza na osobnych stronach i dołącza do formularza.

⁴Adres skrzynki ePUAP wskazuje się w przypadku wyrażenia zgody na doręczanie korespondencji w niniejszej sprawie za pomocą środków komunikacji elektronicznej.

Temat

Budowa przyłącza elektroenergetycznego nn 0,4kV.

Zakres rzeczowy projektowanych sieci i urządzeń

Wymiana pojedynczego słupa SN:	x	x
Linia napowietrzna SN:	x	x
Rozłącznik napowietrzny SN:	x	x
Linia kablowa SN:	x	x
Mufy kablowe:	x	x
Głowice kablowe:	x	x
Ograniczniki przepięć:	ASA 500-10	1kpl
Złącze kablowe SN:	x	x
Stacja transformatorowa SN/nn:	x	x
Transformator:	x	x
Wymiana pojedynczego słupa nn:	x	x
Linia napowietrzna nn:	x	x
Przyłącze napowietrzne:	x	x
Szafka pomiarowa:	x	x
Przyłącze/a kablowe:	YAKXS 4x35	11/24m
Szafka pomiarowa:	P1-Rs/LZV/LZR/F	1szt
Linia kablowa nn:	x	x
Kablowa rozdzielnica szafowa:	x	x
Słupowy rozłącznik bezpiecznikowy:	x	x
Przecisk:	HDPE 110	10m
Przewiert:	x	x

Oświadczenia Projektanta

Nawiązując do ustawy Prawo Budowlane oświadczam, że niniejszy projekt budowlany został sporządzony zgodnie z obowiązującymi przepisami oraz zasadami wiedzy technicznej i jest kompletny z punktu widzenia celu któremu ma służyć.

Oświadczam, iż niniejszy projekt opracowany został zgodnie ze Standardami Technicznymi w ENERGA-OPERATOR SA, opublikowanymi na stronie internetowej www.energa-operator.pl aktualnymi na dzień składania oświadczenia

PROJEKTANT:

mgr inż. Dariusz Kwidziński

POM/0261/PBE/16

Uprawnienia budowlane do projektowania bez ograniczeń
w specjalności instalacyjnej w zakresie sieci, instalacji
i urządzeń elektrycznych i energetycznych

2095
RAM

Numer P/24/024039	Miejscowość Kartuzy	Data 23-04-2024
-------------------	---------------------	-----------------

WARUNKI PRZYŁĄCZENIA
DO SIECI ELEKTROENERGETYCZNEJ ENERGA-OPERATOR SA
Oddział w Gdańsku

1. Przyłączany obiekt:
Nazwa: dom jednorodzinny
Adres (Nr działki): Stężycza, ul. -
gm. Stężycza, działka numer 549
2. Grupa przyłączeniowa: grupa V
3. Moc przyłączeniowa: 12.5 kW
4. Miejsce przyłączenia:
GPZ - GPZ KOŚCIERZYNA [05000]
Linia 15 kV kier. STĘŻYCZA ln. nr 088300 [05000-20-088300]
Stacja SN/nn Stężycza Wieś [8225]
Obwód nn []
Obiekt Stacja SN/nn [SN] Stężycza Wieś [8225]
5. Miejsce dostarczania energii elektrycznej:
zaciski prądowe na listwie zaciskowej w złączu w kierunku instalacji przyłączanej;
6. Rodzaj przyłącza: kablowe
7. Zakres prac niezbędnych do realizacji przyłączenia oraz wymagania w zakresie wyposażenia niezbędnego do współpracy z siecią:
 - 7.1. Zakres inwestycji realizowanych przez ENERGA-OPERATOR SA
 - 7.1.1. Urządzenia WN i SN:
 -
 - 7.1.2. Stacja transformatorowa:
 -
 - 7.1.3. Urządzenia nn:
 - wybudowanie przyłącza kablowego zasilonego z istniejącego słupa do szafki pomiarowej P1-Rs/LZV/LZR/F umiejscowionej w granicy działki wg projektu
 - 7.1.4. Wyposażenie urządzeń, instalacji lub sieci, niezbędne do współpracy z siecią, do której instalacje lub sieci są przyłączane:
 -
 - 7.1.5. Zabezpieczenie sieci przed zakłóceniami elektrycznymi powodowanymi przez urządzenia, instalacje lub sieci wnioskodawcy:
 -
 - 7.1.6. Dostosowanie przyłączanych urządzeń, instalacji lub sieci do systemów sterowania dyspozytorskiego:
 -
 - 7.1.7. Demontaże:
 -
 - 7.2. Zakres inwestycji realizowanych przez Podmiot Przyłączany:
 - Rozdzielnicę główną obiektu zastosować z tworzywa elektroizolacyjnego
8. Wymagany stopień skompensowania mocy biernej:
tgφ QI: 0.4



tgφ QIV: 0

9. Wymagania dotyczące układu pomiarowo-rozliczeniowego i systemu pomiarowo-rozliczeniowego:

9.1. Miejsce zainstalowania:

na granicy działki

9.2. Rodzaj i prąd znamionowy oraz miejsce usytuowania zabezpieczenia przedlicznikowego / głównego:

wyłącznik nadmiarowo - prądowy bez członu zwarcowego (ogranicznik mocy) o prądzie znamionowym 25 A, zainstalowane w szafce pomiarowej w granicy działki;

układ pomiarowy: bezpośredni 3-fazowy.

9.3. Sposób pomiaru: bezpośredni

9.4. Rodzaj mierzonej energii: Energia elektryczna czynna pobrana, Straty nieobecne/ pomijalnie małe

9.5. Przystosowanie układu pomiarowo-rozliczeniowego do systemów zdalnego odczytu danych pomiarowych

Nie wymagane;

9.6. Wymagania dodatkowe:

a) Dla pomiaru pośredniego lub półpośredniego, zastosować odpowiednie przekładniki i listwę kontrolno-pomiarową a w obwodach wlotowych pomiaru wykonać zabezpieczenie obwodów napięciowych liczników oraz optyczną sygnalizację zaniku napięcia.

b) Dla poszczególnych etapów budowy przewidzieć pomiar dostosowany do poboru mocy.

c) Urządzenia pomiarowe winny być osłonięte i przystosowane do oplombowania.

d) Wymagania techniczne dla układów transmisji danych pomiarowych określone są w Instrukcji Ruchu i Eksploatacji Sieci Dystrybucyjnej ENERGA-OPERATOR SA

e) inne:

10. Dane dotyczące sieci oraz parametry w zakresie elektroenergetycznej automatyki zabezpieczeniowej i systemowej

10.1. Dotyczy sieci o napięciu do 1 kV:

a)	Układ sieci	TN-C	
b)	Napięcie znamionowe sieci	0,4	kV
c)	Maksymalny prąd zwarcowy w sieci	26	kA
	Rzeczywistą wartość prądu zwarcowego oblicza projektant.		
d)	System ochrony od porażeń	Samoczynne wyłączenie zasilania	

10.2. Dotyczy sieci o napięciu powyżej 1 kV:

a)	Sposób pracy punktu neutralnego sieci	-	
b)	Napięcie znamionowe sieci	-	kV
c)	Prąd zwarcia doziemnego	-	A
d)	Czas wyłączenia zwarcia doziemnego	-	s
e)	Moc zwarcowa na szynach 15 kV	-	MVA
f)	Czas wyłączenia zwarcia wielofazowego	-	s

w stacji 110/15 kV GPZ GPZ KOŚCIERZYNA

Rzeczywistą wartość prądu zwarcia wielofazowego oblicza projektant na podstawie mocy zwarcowej.

g) System ochrony od porażeń

uziemia ochronne

10.3. Inne:

11. Dane znamionowe urządzeń, instalacji i sieci oraz dopuszczalne graniczne parametry ich pracy



Rodzaj urządzenia/instalacji/sieci	Napięcie znam. [kV]	Moc znam. [kW]	Prąd rozruchu [A]
------------------------------------	---------------------	----------------	-------------------

12. Inne ustalenia:
- 12.1. Dotyczy projektu budowlanego:
Opracować projekty budowlane - wykonawcze linii kablowych (zgodnie z obowiązującymi w ENERGA-OPERATOR SA standardami technicznymi i Wytycznymi do Projektowania) i uzgodnić je z ENERGA - OPERATOR SA Oddział w Gdańsku, Rejon Dystrybucji w Kartuzach - Dział Dokumentacji Energetycznej;
- 12.2. Dotyczy współpracy ruchowej:
-
- 12.3. Dotyczy umowy o przyłączenie:
-
- 12.4. Inne wymagania:
-
13. Użytkowane urządzenia elektryczne powinny spełniać wymagania określone w obowiązujących przepisach dotyczących kompatybilności elektromagnetycznej.
14. Przy realizacji niniejszych warunków przyłączenia należy uwzględnić wymagania określone w Instrukcji Ruchu i Eksploatacji Sieci Dystrybucyjnej obowiązującej na terenie działania ENERGA-OPERATOR SA.
15. Standardy jakościowe energii elektrycznej określa Rozporządzenie Ministra Gospodarki z dnia 4 maja 2007 roku (Dz.U. Nr 93 poz. 623 z 2007 r.).
ENERGA-OPERATOR SA nie zapewnia bezprzerwowej dostawy energii do sieci elektroenergetycznej dla ww. obiektu. Należy liczyć się z możliwością przerw w dostawie energii elektrycznej. Bezprzerwową dostawę energii elektrycznej można zapewnić jedynie poprzez zainstalowanie własnego źródła energii (np. agregatu prądotwórczego, urządzenia UPS, itp.) po uprzednim uzgodnieniu warunków jego instalacji z ENERGA-OPERATOR SA Oddział w Gdańsku
16. Zawarcie umowy o przyłączenie stanowi podstawę do rozpoczęcia realizacji prac projektowych i budowlano-montażowych, na zasadach określonych w tej umowie. Projekt umowy o przyłączenie stanowi załącznik do niniejszych warunków.
17. Warunki przyłączenia są ważne 2 lata od dnia ich doręczenia.
Po zawarciu umowy o przyłączenie warunki przyłączenia ważne są w okresie obowiązywania umowy o przyłączenie.
18. Działając na podstawie art. 7 ust. 14 ustawy z dnia 10 kwietnia 1997 roku - Prawo energetyczne (Dz. U. nr 54 poz. 348 z późn. zm.) w związku z art. 34 ust. 3 pkt 3 ustawy z dnia 7 lipca 1994 roku (Dz. U. nr 89 poz. 414 z późn. zm.) ENERGA-OPERATOR SA oświadcza, że zapewni dostawę energii dla obiektu przyłączanego:
- po przyłączeniu obiektu do sieci elektroenergetycznej na podstawie niniejszych warunków przyłączenia oraz w oparciu o umowę o przyłączenie, jaka zostanie zawarta pomiędzy Podmiotem Przyłączanym a ENERGA - OPERATOR SA,
- po zawarciu umowy o świadczenie usług dystrybucji lub umowy kompleksowej.
Niniejsze oświadczenie jest oświadczeniem w rozumieniu art. 34 ust. 3, pkt. 3 ustawy - Prawo budowlane.

Brzoskowski Waldemar

OPRACOWAŁ

tel. 58 527 93 39

Działu Przyłączeń

Piotr Kistowski

ZATWIERDZIŁ

- Otrzymują:
1. Wnioskodawca
 2. ENERGA-OPERATOR SA Oddział w Gdańsku Rejon Dystrybucji w Kartuzach
ul. 3-go Maja 9, 83-300 Kartuzy

Kartuzy, dn. 16.10.2024 r.

STAROSTA KARTUSKI

Znak sprawy: G.6630.1841.2024.MJ

ODPIS
PROTOKOŁU Z NARADY KOORDYNACYJNEJ
zakończonej w dniu 16.10.2024 r.
w sprawie usytuowania projektowanej sieci uzbrojenia terenu

Na podstawie art. 28b ustawy z dnia 17 maja 1989 r. Prawo geodezyjne i kartograficzne (j.t. Dz. U. z 2024 r. poz. 1151 z późn. zm.)

Przedmiot narady:	-PROJEKT PRZYŁĄCZA ELEKTROENERGETYCZNEGO-
Lokalizacja:	Gmina: Stężyca, Obręb: Stężyca, dz.: 549, 556/27, 582/4
Wnioskodawca:	KWIDZIŃSKI DARIUSZ ul. Kasztanowa 12, 83-333 Chmielno
Inwestor:	ENERGA - OPERATOR S.A. ODDZIAŁ W GDAŃSKU ul. Marynarki Polskiej 130, 80-557 Gdańsk
Projektant:	DARIUSZ KWIDZIŃSKI Inne upr.: budowlane: POM/0261/PBE/16
Przewodniczący:	Karolina Burandt-Karczewska Kierownik Referatu Uzgadniania Dokumentacji Projektowej
Sposób przeprowadzenia narady:	elektroniczny
Data wpływu:	03.10.2024 r.

Lista uczestników narady koordynacyjnej wraz z uwagami

Lp.	Nazwa instytucji Sposób uczestnictwa	Stanowisko Uwagi	Imię i nazwisko uczestnika
1	ENERGA OPERATOR S.A. ODDZIAŁ W GDAŃSKU ul. Marynarki Polskiej 130 80-557 Gdańsk elektroniczny	Stanowisko pozytywne	Wojciech Kwidziński
2	ENERGA OŚWIETLENIE Sp. z o.o. ul. Rzemieślnicza 17/19 81-855 Sopot elektroniczny	Uczestnik nieobecny na naradzie	
3	GMINA STĘŻYCA ul. Parkowa1 83-322 Stężyca elektroniczny	Stanowisko pozytywne	Jacek Romiński
4	Gminne Przedsiębiorstwo Komunalne Sp. z o.o. ul. Jana III Sobieskiego 31 83-322 Stężyca elektroniczny	Uczestnik nieobecny na naradzie	

5	Hawe Telekom Sp. z o.o. w restrukturyzacji ul. Francesca Nulla 2 00-486 Warszawa elektroniczny	Uczestnik nieobecny na naradzie	
6	Instytut Chemii Bioorganicznej Polskiej Akademii Nauk Poznańskie Centrum Superkomputerowo-Sieciowe ul. Z. Noskowskiego 12/14 61-704 Poznań Adres korespondencyjny: ul. Jana Pawła II 10 61-139 Poznań elektroniczny	Bez uwag Stanowisko pozytywne	Marek Kuberka
7	MULTIMEDIA POLSKA S.A. ul. Kościerska 10b 83-300 Kartusy elektroniczny	Uczestnik nieobecny na naradzie	
8	NETIA S.A. ul. Poleczki 13, 02-822 Warszawa adres korespondencyjny: ul. Arkońska 6/A4, 80-387 Gdańsk elektroniczny	Stanowisko pozytywne	Krzysztof Osiecki
9	NETIA S.A. TK Telekom ul. Poleczki 13 02-822 Warszawa elektroniczny	Bez uwag. Stanowisko pozytywne	Jacek Michniak
10	ORANGE POLSKA S.A. Dział Ewidencji i Zarządzania Danymi o Infrastrukturze Olsztyn Aleja Grunwaldzka 110, 80-244 Gdańsk elektroniczny	Uczestnik nieobecny na naradzie	
11	Polska Spółka Gazownictwa Sp. z o.o. Oddział Zakład Gazowniczy w Gdańsku ul. Wałowa 41/43 80-856 Gdańsk Gazownia w Żukowie ul. 3-Maja 25A 83-330 Żukowo elektroniczny	Stanowisko pozytywne Uzgodniono zgodnie z załączonymi uwagami: 1. Rozpoczęcie robót należy zgłosić pisemnie w Gazowni w Żukowie, na min. 7 dni przed ich rozpoczęciem. 2. W przypadku natrafienia na niezainwentaryzowaną sieć gazową lub uszkodzenia sieci gazowej należy wstrzymać prace i niezwłocznie powiadomić Pogotowie Gazowe tel. nr 992 lub Gazownię w Żukowie. 3. Wszelkie uszkodzenia sieci gazowej zostaną usunięte na koszt Inwestora i Wykonawcy. 4. Szczegółowy przebieg tras istniejących gazociągów należy ustalić na budowie, na podstawie przekopów kontrolnych i potwierdzić wpisem do Dziennika Budowy. 5. W pobliżu istniejącej sieci gazowej roboty ziemne należy wykonywać ręcznie. 6. Należy zachować przykrycie gazociągu 0,8 m -1,2m. 7. Należy zachować wszystkie wymagane odległości od istniejącej/projektowanej sieci gazowej zgodnie z Rozporządzeniem	Dariusz Skurczyński

Dokument wygenerował(a): Karolina Burandt-Karczewska, dn. 16-10-2024 11:56:19

Jeżeli dokument jest wystawiony elektronicznie, to nie wymaga podpisu analogowego ani pieczęci, lecz wymaga podpisu elektronicznego.

Uwaga: podpis elektroniczny jest niewidoczny – można go zweryfikować tylko odpowiednim programem

		Ministra Gospodarki z dnia 26 kwietnia 2013 r. w sprawie warunków technicznych, jakim powinny odpowiadać sieci gazowe i ich usytuowanie Dz.U. z 2013 poz. 640	
12	Polskie Sieci Elektroenergetyczne S.A. ul. Warszawska 165 05-520 Konstancin-Jeziorna elektroniczny	Stanowisko pozytywne	Marcin Wiśniewski
13	PRZEWODNICZĄCY NARADY KOORDYNACYJNEJ elektroniczny	Bez uwag. Stanowisko pozytywne	Karolina Burandt-Karczewska
14	REGIONALNE CENTRUM INFORMATYKI GDYNIA ul. Strażacka 2-8 81-660 Gdynia elektroniczny	Brak uwag. Stanowisko pozytywne	Grzegorz Klepacz
15	WNIOSKODAWCA elektroniczny	Uczestnik nieobecny na naradzie	
16	ZARZĄD DRÓG POWIATOWYCH W KARTUZACH ul. Gdańska 26 83-300 Kartusy elektroniczny	Uczestnik nieobecny na naradzie	

Nieobecność na naradzie koordynacyjnej podmiotu należycie zawiadomionego o jej miejscu i terminie nie stanowi przeszkody do jej przeprowadzenia. Przyjmuje się, że podmiot ten nie składa zastrzeżeń do usytuowania projektowanej sieci uzbrojenia terenu przedstawionego w planie sytuacyjnym.

Z upoważnienia Starosty Kartuskiego
Karolina Burandt-Karczewska
Kierownik Referatu Uzgadniania Dokumentacji
Projektowej

Podpis jest prawidłowy

Dokument podpisany przez Karolina Burandt-Karczewska
Data: 2024.10.16 11:56:49 CEST

.....
Podpis przewodniczącego narady

POUCZENIE:

1. Przedstawiciele instytucji zostali zawiadomieni o sposobie, terminie i miejscu przeprowadzenia narady koordynacyjnej zgodnie z ustawą Prawo geodezyjne i kartograficzne (t.j. Dz. U. z 2024 r. poz.1151 z późn. zm.). W myśl art. 28b ust. 3 pkt 4 tej ustawy w naradzie koordynacyjnej mogą wziąć udział również inne podmioty, które mogą być zainteresowane rezultatami narady koordynacyjnej, w szczególności zarządzające terenami zamkniętymi, w przypadku sytuowania części projektowanych sieci na tych terenach.
2. Znaki geodezyjne, urządzenia zabezpieczające te znaki oraz budowle triangulacyjne podlegają ochronie w myśl art. 15 ustawy Prawo geodezyjne i kartograficzne (t.j. Dz. U. z 2024 r. poz.1151 z późn. zm.).

Dokument wygenerował(a): Karolina Burandt-Karczewska, dn. 16-10-2024 11:56:19

Jeżeli dokument jest wystawiony elektronicznie, to nie wymaga podpisu analogowego ani pieczęci, lecz wymaga podpisu elektronicznego.

Uwaga: podpis elektroniczny jest niewidoczny – można go zweryfikować tylko odpowiednim programem

Kartuzy, 08.11.2024 r.

UZGODNIENIE nr 2024/11/00333/35MMD

Jednostka projektowa:	ELPLAN		
Temat projektu:	Budowa przyłącza kablowego nn 0,4kV		
	Stężycza	dz. nr 549	
Warunki/Wytyczne:	P/24/024039		
Nr zadania inwest.:	OBI/35/2402693		
Numer ekspl.:	— — — —		
Załączniki:	1. Projekt budowlany (projekt zagospodarowania terenu, projekt architektoniczno-budowlany, projekt techniczny) /projekt wykonawczy – 1 kpl. 2. Wersja elektroniczna projektu pdf, mapa dwg —		

1. Po robotach budowlanych teren doprowadzić do stanu niegorszego aniżeli był przed ich rozpoczęciem.
2. Po wykonaniu robót budowlanych należy dostarczyć do Energa-Operator SA dokumentację powykonawczą wraz z wynikami geodezyjnej inwentaryzacji powykonawczej oraz informacją o zgodności
3. Koszty napraw i strat poniesionych przez Energa-Operator SA pokrywa wykonawca robót budowlanych.
4. Stosować oznaczenia i tabliczki informacyjne zgodnie ze Standardami oznakowania i numeracji obiektów energetycznych.
5. Niniejsze uzgodnienie nie zwalnia od obowiązku dotrzymania procedury poprzedzającej rozpoczęcie robót budowlanych, określonej w ustawie z dnia 7 lipca 1994r. Prawo Budowlane oraz odpowiedzialności w zakresie stosowania obowiązujących przepisów budowy i norm.

—
—

inżynier
ds. Dokumentacji Energetycznej

Marcin Masowa

Sprawę prowadzi:Michał Falkowski, 58 527 93 31, michal.falkowski@energa-operator.pl

ZDP.4.4160.142.2024.JC

Kartuzy, dnia 23/09/2024r.

D E C Y Z J A

Na podstawie art. 39 ust. 3 i 3a oraz art. 43 ustawy z dnia 21 marca 1985r. o drogach publicznych (Dz. U. z 2024r. poz. 320 z późn. zm.), § 1 rozporządzenia Rady Ministrów z dnia 1 czerwca 2004r. w sprawie określenia warunków udzielania zezwolenia na zajęcie pasa drogowego (Dz. U. z 2016r. poz. 1264 z późn. zm.), a także art. 104 i 107 Ustawy z dn. 14 czerwca 1960 r. -Kodeks Postępowania Administracyjnego (Dz. U. z 2024r. poz. 572, z późn. zm.), a także Uchwały nr XIV/42/2024 Zarządu Powiatu Kartuskiego z dnia 30 lipca 2024r. w sprawie upoważnienia Zastępcy Dyrektora Zarządu Dróg Powiatowych w Kartuzach do załatwiania w imieniu Zarządu Powiatu Kartuskiego spraw administracyjnych i wydawania decyzji z zakresu zarządu drogami powiatowymi, po rozpatrzeniu wniosku złożonego przez: **Pana Dariusza Kwidzińskiego – Pełnomocnika firmy Energa – Operator S.A. Oddział w Gdańsku, ul. Marynarki Polskiej 130, 80-557 Gdańsk** z datą wpływu z dnia 18.09.2024r.: o wydanie zezwolenia na projektowe umieszczenie w pasie drogowym drogi powiatowej nr 1919G (dz. 556/27) na odcinku w m. Stężycza n/w urządzeń obcych w celu budowy przyłącza kablowego nn 0,4kV do dz. 549.

- zezwalam na projektowe umieszczenie w pasie drogowym drogi powiatowej nr 1919G (dz. 556/27) na odcinku w m. Stężycza n/w urządzeń obcych w celu budowy przyłącza kablowego nn 0,4kV do dz. 549:

1) rura osłonowa HDPE ϕ 110 o długości 7,5m, o powierzchni rzutu poziomego 0,83m²

1. **Zobowiązuje się inwestora przed przystąpieniem do prowadzenia robót w pasie drogowym do wystąpienia do zarządcy drogi o wydanie decyzji zezwalającej na prowadzenie robót w pasie drogowym** na podstawie art. 40 cyt. ustawy i ustalenie za powyższe opłaty oraz decyzji ustalającej opłatę za umieszczenie w pasie drogowym urządzeń niezwiązanych z potrzebami zarządzania drogami lub potrzebami ruchu drogowego pod rygorem zastosowania art. 162 kpa.
2. Ustala się następujące warunki zezwolenia:
 - a) przejście poprzeczne pod drogą należy wykonać metodą bezrozkopową tj. metodą przecisku mechanicznego lub metodą przewiertu sterowanego w rurze osłonowej długości min. 10,0m. Zabrania się wykonywania jakichkolwiek robót (w szczególności wykonywania wykopów) w odległości mniejszej niż 1,5m od krawędzi jezdni drogi powiatowej oraz zabrania się rozbiórki istniejącego chodnika,
 - b) wykopy zasypać gruntem przepuszczalnym i zagęścić mechanicznie uzyskując optymalny wskaźnik zagęszczenia, szczególną uwagę należy zwrócić na oczyszczenie przydrożnych rowów odwadniających do stanu zgodnego z wymogami technicznymi odwodnienia dróg,
 - c) do kosztów zadania należy przyjąć, że całość terenu będzie trzeba uporządkować i przywrócić pas drogowy do stanu jak przed zajęciem, łącznie z humusowaniem i darniowaniem poboczy,
 - d) przynajmniej z 30 – to dniowym wyprzedzeniem (przed planowanym rozpoczęciem robót) należy dostarczyć uzgodniony i zatwierdzony przez Komisję ds. Organizacji Ruchu na drogach Powiatu Kartuskiego **projekt tymczasowej zmiany organizacji ruchu**,
 - e) w przypadku konieczności rozbiórki jakichkolwiek elementów pasa drogowego jak np. kostka betonowa, obrzeża, korytka ściekowe, jezdnie itp. należy odbudować je z wymianą wszystkich uszkodzonych elementów na nowe, pełnowartościowe,
 - f) zachować zgodność z wymogami Rozporządzenia Ministra Infrastruktury z dnia 24 czerwca 2022r. w sprawie przepisów techniczno-budowlanych dotyczących dróg publicznych (Dz. U. z 2022r. poz. 1518 z późn. zm.),
 - g) w przypadku kolizji w/w sieci z elementami pasa drogowego, podczas przebudowy oraz poszerzenia pasa drogowego, inwestor na własny koszt dokona przełożenia lub zabezpieczenia uzgadnianych urządzeń,
 - h) realizacja i koszt budowy lub modernizacji urządzeń, nawierzchni w pasie drogowym związanych z wykonaniem zadania ponosi inwestor,
 - i) zachować wszelkie parametry zawarte w projekcie.
3. **Niniejsza decyzja nie stanowi zezwolenia na prowadzenie robót w pasie drogowym. Zezwolenie takie w formie decyzji administracyjnej zgodnie z przepisami ustawy z dnia**

21 marca 1985r. o drogach publicznych (Dz. U. z 2024r. poz. 320 z późn. zm.) należy uzyskać w Zarządzie Dróg Powiatowych w Kartuzach. W zezwoleniu tym zostaną naliczone opłaty: opłata za zajęcie pasa drogowego za okres prowadzenia robót w pasie drogowym oraz coroczne opłaty za umieszczenie urządzeń infrastruktury technicznej niezwiązanej z potrzebami zarządzania drogami lub potrzebami ruchu drogowego, której stawki określone zostały w uchwale nr VI/55/2011 Rady Powiatu Kartuskiego z dnia 12 maja 2011r. z późn. zm., którą dokonywać będzie zobowiązany Inwestor lub prawomocny zarządca.

4. **Inwestor zobowiązany jest do dokonania corocznej opłaty** za umieszczenie w pasie drogowym urządzeń infrastruktury technicznej niezwiązanych z potrzebami zarządzania drogami lub potrzebami ruchu drogowego. Konieczność pobierania corocznych opłat wynika z art. 40 ust. 5 ustawy o drogach publicznych z dnia 21 marca 1985r. (Dz. U. z 2024r. poz. 320 z późn. zm.). Stawkę rocznej opłaty oraz terminy płatności określone zostaną w decyzji zezwalającej na zajęcie pasa drogowego.
5. Wszelkie roboty w pasie drogowym należy realizować w terminie od 1 kwietnia do 31 października tj. poza sezonem zimowym. W wyjątkowych sytuacjach, gdy pozwalają na to warunki atmosferyczne roboty mogą być prowadzone w sezonie zimowym, lecz po wcześniejszej akceptacji Zarządu Dróg Powiatowych w Kartuzach.
6. Inne szczegóły techniczne wykonawstwa określi zarząd drogi **na etapie wydania decyzji administracyjnej na zajęcie pasa drogowego**.
7. Niniejsza decyzja stanowi podstawę do oświadczenia przez Inwestora o posiadanym prawie do dysponowania gruntem pasa drogowego na cele budowlane, w zakresie działek wymienionych na wstępie decyzji oraz zgodnie z przedmiotowym projektem.
8. Uzgadnia się lokalizację obiektu budowlanego w myśl art. 43 ust. 2 ustawy z dnia 21 marca 1985 o drogach publicznych (Dz. U. 2024. poz. 320 z późn. zm.).

UZASADNIENIE

Zgodnie z art. 39 ust. 1 pkt. 1 ustawy o drogach publicznych zabronione jest lokalizowanie obiektów i urządzeń infrastruktury technicznej niezwiązanych z potrzebami zarządzania drogami lub potrzebami ruchu drogowego. Wyjątek stanowi zapis ust. 3 cyt. przepisu, zgodnie z którym w szczególnie uzasadnionych przypadkach umieszczanie w pasie drogowym urządzeń niezwiązanych z potrzebami ruchu może nastąpić wyłącznie za zezwoleniem właściwego zarządcy drogi, jak w przedmiotowej sprawie. W uznaniu organu I instancji w niniejszej sprawie zachodzą przesłanki określone w art. 39 ust. 3 ustawy uzasadniające wyrażenie zgody na lokalizowanie w pasach drogowy drogi powiatowej nr 1919G w/w urządzeń. Niniejsza decyzja, ważna jest do dnia 22/09/2027.

POUCZENIE

Od niniejszej decyzji służy Stronom odwołanie w terminie 14 dni od dnia doręczenia do Samorządowego Kolegium Odwoławczego w Gdańsku ul. Podwale Przedmiejskie 30 za pośrednictwem Dyrektora Zarządu Dróg Powiatowych w Kartuzach. Stronie służy również prawo do zrzeczenia się odwołania. Z dniem doręczenia oświadczenia o zrzeczeniu się odwołania, decyzja staje się ostateczna i prawomocna.

Inwestor przed rozpoczęciem robót budowlanych jest zobowiązany do:

- a) uzyskania pozwolenia na budowę lub zgłoszenia budowy albo wykonania robót budowlanych,
- b) uzgodnienia z zarządcą drogi, przed uzyskaniem pozwolenia na budowę, projektu budowlanego obiektu lub urządzenia, o którym mowa art. 39 ust. 3 ustawy o drogach publicznych,
- c) uzyskania zezwolenia zarządcy drogi na zajęcie pasa drogowego, dotyczącego prowadzenia robót w pasie drogowym lub na umieszczenie w nim obiektu lub urządzenia.

Z up. Zarządu Powiatu Kartuskiego

Michał Chejmanowski
Z-ca Dyrektora Zarządu Dróg Powiatowych

Otrzymują:

1. Pan Dariusz Kwidziński, ELPLAN, ul. Kasztanowa 12, 83-333 Chmielno
2. a/a

Potwierdzam odbiór decyzji dnia

21

STAROSTA KARTUSKI
ul. Dworcowa 1
83-300 Kartuzy
tel. 58 681 03 28
e-mail: starosta@kartuskipowiat.pl



ISO 9001:2015



Kartuzy, dnia 20 września 2024 roku

KZ.4124.476.2024

Pan

Dariusz Kwidziński

83-333 Chmielno

ul. Kasztanowa 12

w imieniu: Spółki Energa Operator S.A., 80-557 Gdańsk ul. Marynarki Polskiej 130

W odpowiedzi na Pana pismo z dnia 16.09.2024 r. (wpłynęło dnia 17.09.2024 r.) w sprawie zaopiniowania budowy przyłącza elektroenergetycznego kablowego nn-0,4kV do zasilenia budynku mieszkalnego jednorodzinnego na dz. nr 549 obręb: Stężycza, 556/27 obręb: Stężycza, 582/4 obręb: Stężycza w miejscowości Stężycza, Konserwator Zabytków Powiatu Kartuskiego informuje, że przedmiotowe działki usytuowane są na obszarze zespołu ruralistycznego wsi Stężycza włączonego do Gminnej Ewidencji Zabytków Gminy Stężycza Zarządzeniem Nr 54/2014 Wójta Gminy Stężycza z dnia 4.06.2014 r. w sprawie założenia Gminnej Ewidencji Zabytków Gminy Stężycza.

Ponadto informuję, że przedmiotowe działki zgodnie z zapisami w miejscowym planie zagospodarowania przestrzennego wsi Stężycza (Uchwała Nr XXXVIII/356/2010 Rady Gminy Stężycza z dnia 15.06.2010 r., Uchwała Nr VII/74/2007 Rady Gminy Stężycza z dnia 12.06.2007 r.) położone są w strefie ochrony konserwatorskiej historycznego układu ruralistycznego wsi Stężycza.

Przedmiotowa inwestycja zgodna jest z zapisami miejscowego planu odnośnie do zasad ochrony dziedzictwa kulturowego, ponadto nie wpłynie negatywnie na zachowane wartości kulturowe, historyczne i przestrzenne przedmiotowego obszaru, w związku z czym przedłożony projekt opiniuję pozytywnie.

Niniejsza opinia ma charakter merytoryczny i nie może być traktowana jako zajęcie stanowiska w trybie art. 104 ustawy z dnia 14 czerwca 1960 r. Kodeks postępowania administracyjnego (tekst jednolity: Dz. U. z 2024 r. poz. 572). Stanowisko to będzie można uzyskać po wystąpieniu do właściwego organu tj. Wydziału Budowlanego w Starostwie Powiatowym w Kartuzach.

Administratorem danych osobowych jest Starosta Kartuski. W szczególności mają Państwo prawo do żądania od Starosty dostępu do swoich danych osobowych oraz ich sprostowania lub usunięcia. W sprawach z zakresu ochrony danych osobowych możliwy jest kontakt z Inspektorem Ochrony Danych email: iod@kartuskipowiat.com.pl. Pełna treść klauzuli informacyjnej dostępna jest na stronie internetowej BIP Starostwa Powiatowego w Kartuzach: Ochrona Danych Osobowych – Klauzula informacyjna oraz na tablicy informacyjnej Konserwatora Zabytków Powiatu Kartuskiego.

Z up. STAROSTY

Iwona Gołaszewska
Konserwator Zabytków Powiatu Kartuskiego
/-dokument podpisany elektronicznie

Otrzymują:

1. Adresat,
2. aa.

Stan istniejący

W miejscowości Stężycza na działce 582/4 znajduje się słup energetyczny numer 406 zasilony ze stacji T-8225 „Stężycza Wieś”.

Rozbiórki

Nie dotyczy

Linia SN (napowietrzna)

Nie dotyczy

Linia SN (kablowa)

Nie dotyczy

Stacja transformatorowa SN/nn

Nie dotyczy

Linia nn (napowietrzna)

Nie dotyczy

Linia nn (kablowa)

Nie dotyczy

Oświetlenie uliczne

Nie dotyczy

Przyłącza SN

Nie dotyczy

Przyłącza nn

Bazując na warunkach przyłączenia do sieci elektroenergetycznej, wydanych przez Energa Operator, projektuje się wykonanie przyłącza kablowego w następujący sposób:

- przyłącze projektuje się kablem YAKXS 4x35 do szafki pomiarowej poprzez słup numer 406,
- szafkę pomiarową posadowić na działce przyłączanej zgodnie z PZT oraz wyposażyć zgodnie z schematem,
- całość prac wykonać w oparciu o PZT, rysunki techniczne oraz zestawienia materiałowe.

Dla obiektów liniowych nie wymaga się zestawienia powierzchni poszczególnych części zagospodarowania terenu. Plan trasy projektowanego przyłącza widnieje na planie zagospodarowania terenu. Rzędne terenu istniejące na mapie do celów projektowych traktować jako punkt odniesienia (na dzień opracowania dokumentacji projektowej nie ma informacji na temat zmiany rzędnych wysokościowych). Kabel układać na głębokości 0,7m poniżej rzędnych terenu, natomiast pod drogami na głębokości min. 1 m w odległości co najmniej 0,5m od graniczników działek. Kable należy układać zgodnie ze wskazanym miejscem i wytyczoną trasą na 10 cm warstwie podsypki piaskowej. Następnie kabel należy zasypać 10 cm warstwą przysypki piaskowej oraz 15 cm warstwą gruntu rodzimego i przykryć folią koloru niebieskiego. W miejscu skrzyżowania i zbliżenia do sieci uzbrojenia terenu prace ziemne wykonywać ręcznie z zachowaniem szczególnej ostrożności, skrzyżowania/zbliżenia wykonać zgodnie z normą PN-76/E-05125 oraz SEP-E-004. Wloty do rur zabezpieczyć przed wnikaniem wilgoci i zanieczyszczeń mechanicznych. Na całej długości kabla, minimum co 10m, należy zamontować oznaczniki kablowe zgodne ze standardami EOP. Razem z kablem prowadzić bednarkę PFeZn 25x4 uziemiacząc ją szynę zerową w złączu kablowym oraz połączyć z istniejącym uziemieniem. Oporność

uziemia szyny PEN w złączu kablowym nie mniejsza niż wskazano na rysunku 2. Uziemienie wykonać zgodnie z standardami technicznymi Energa „Załącznik 29 – Uziomy pionowe i poziome”. Przed zakończeniem prac wartość uziemienia należy zweryfikować i w razie konieczności rozbudować do uzyskania wymaganej wartości. Przed wykonaniem prac trasa przyłącza kablowego podlega wytyczeniu przez uprawnionego geodetę. Przed rozpoczęciem wykopów wykonać przekopy próbne w celu dokładnego określenia położenia istniejącego uzbrojenia terenu. Po zakończeniu robót teren przywrócić do stanu pierwotnego.

Pomiar energii elektrycznej bezpośredni, odbywać się będzie w szafce pomiarowej umiejscowionej zgodnie z planem zagospodarowania terenu. Stosować złącza z wyposażeniem i w budowie zgodnej ze Specyfikacją techniczną dla złączy/szaf kablowych i szafek pomiarowych nn oraz zgodne z materiałami, które pozytywnie przeszły proces prekwifikacji materiałów. Powinny być one opatrzone certyfikatem CE oraz wykonane z tworzywa termoutwardzalnego karbowanego o stopniach ochrony IP43. Stosować zaciski typu Vk z ramką stalową. Złącza kablowe i licznikowe powinny posiadać zamki patentowe systemu Master Key obowiązującego na terenie EOP. Wybudowane urządzenia powinny zostać opisane zgodnie z obowiązującymi standardami oraz wymaganiami rejonu dystrybucji.

Ochrona przeciwprzepięciowa linii SN

Nie dotyczy

Ochrona przeciwprzepięciowa stacji transformatorowej SN/nn

Nie dotyczy

Ochrona przeciwprzepięciowa linii nn

Na słupie 406 zainstalować ograniczniki ASA zgodnie z schematem.

Ochrona od porażeń prądem elektrycznym w linii napowietrznej SN

Nie dotyczy

Ochrona od porażeń prądem elektrycznym stacji transformatorowej SN/nn

Nie dotyczy

Ochrona od porażeń prądem elektrycznym w sieci nn

Ochrona przeciwporażeniowa winna spełniać wymagania normy SEP-E 001 i PN HD 60364-4-41. Podstawową ochroną od porażeń jest izolacja i budowa zastosowanych materiałów oraz urządzeń. W sieci nn jako ochronę przy uszkodzeniu stosuje samoczynne wyłączenie zasilania w układzie TN-C. Warunki skuteczności ochrony należy potwierdzić przeprowadzeniem pomiarów.

Obliczenia techniczne

Obliczenia i ich wyniki przedstawiono w formie tabelarycznej w dalszej części projektu.

Opinia geotechniczna

Zgodnie z Rozporządzeniem Ministra Transportu, Budownictwa i Gospodarki Morskiej z dnia 25.04.2012r, projektowane obiekty elektroenergetyczne są zaliczane do pierwszej kategorii geotechnicznej, która obejmuje niewielkie obiekty budowlane o prostych warunkach gruntowych, jakie występują w terenie inwestycji.

Zestawienie danych na umieszczenie urządzeń w pasie drogowym

URZĄDZENIE	ŚREDNICA [m]	W KORONIE DROGI		POZA KORONĄ DROGI	
		DŁUGOŚĆ [m]	POWIERZCHNIA [m²]	DŁUGOŚĆ [m]	POWIERZCHNIA [m²]
Dz. 556/27 – Starostwo Powiatowe w Kartuzach					
HDPE 110	0,11	7,5	0,83		

Kolizje/skrzyżowania

Na trasie kabla znajduje się sieć teletechniczna i projektowana w odrębnym opracowaniu sieć wodociągowa i gazowa. Kabel zabezpieczyć rurą.

Ingerencja w zieleni wysoką

Nie dotyczy

Ochrona konserwatorska

Teren inwestycji zgodnie z miejscowym planem zagospodarowania przestrzennego znajduje się w strefie ochrony konserwatorskiej historycznego układu ruralistycznego wsi Stężycza.

Opis projektu zagospodarowania terenu

W obrębie terenu objętego opracowaniem znajdują się:

- sieć elektroenergetyczna
- budynki mieszkalne w trakcie budowy
- droga publiczna
- sieć teletechniczna i projektowana w odrębnym opracowaniu sieć wodociągowa i gazowa

Rzędne terenu istniejące traktować jako docelowe, brak jest informacji na temat ich zmiany.

W terenie może występować uzbrojenie podziemne nie zinwentaryzowane na mapie do celów projektowych.

Obszar oddziaływania inwestycji

Obszar oddziaływania obiektu zamyka się w granicach działek oznaczonych jako teren inwestycji, na podstawie § 179 ust. 9 pkt. 2 obwieszczenia Ministra Infrastruktury i Rozwoju, z dnia 17 lipca 2015 r., w sprawie ogłoszenia jednolitego tekstu rozporządzenia Ministra Infrastruktury w sprawie warunków technicznych, jakim powinny odpowiadać budynki i ich usytuowanie.

Planowana inwestycja nie wpływa negatywnie na środowisko. Nie zanieczyszcza wód, gleby, powietrza, nie stanowi źródła niebezpiecznych odpadów i nie generuje nadmiernego hałasu. Nie stwarza zagrożenia dla higieny i zdrowia użytkowników.

Uwagi ogólne

Przed zamierzonym terminem rozpoczęcia robót zobowiązuje się Wykonawcę do zgłoszenia tego faktu właścicielom gruntów i wszystkim zainteresowanym instytucją branżowym (biorącym udział w uzgodnieniu tej dokumentacji technicznej) zgodnie z załączonymi do projektu uzgodnieniami. Wykonawca winien potwierdzić u właścicieli gruntów istniejące/docelowe rzędne wysokościowe terenu. Prace ziemne prowadzić przy sprzyjających warunkach atmosferycznych tak aby było możliwe

doprowadzenie terenu po robotach do stanu pierwotnego. W trakcie wykonywania robót należy zastosować się do uwag zawartych w uzgodnieniu z Zespołem Uzgadniania Dokumentacji Projektowej oraz z instytucjami branżowymi. Całość robót należy wykonać zgodnie z wymogami norm oraz Warunkami Technicznego Odbioru Robót Budowlano-Montażowych. Przy wykonywaniu wykopów w pobliżu istniejących elementów uzbrojenia terenu prace wykonywać ręcznie pod nadzorem kierownika budowy.

Do odbioru technicznego dostarczyć protokoły: odbiorów etapowych, pomiarów rezystancji izolacji kabla, skuteczność zerowania, rezystancji uziemienia, geodezyjną inwentaryzację powykonawczą oraz plan i schemat powykonawczy.

Wykonawcą prac winna być firma wyspecjalizowana w budowie linii elektroenergetycznych dysponująca odpowiednim sprzętem oraz kadrą pracowniczą.

Całość prac wykonać zgodnie z projektem, obowiązującymi przepisami oraz normami (m.in. PN-HD 60364-4-41:2009, SEP-E-0001, SEP-E-0004, PN-76/E-05125) oraz przepisami BHP.

Stosować się także do standardów technicznych obowiązujących w Energa Operator oraz do materiałów prekwalfikowanych dopuszczonych do stosowania w Energa Operator. O rozpoczęciu prac powiadomić EOP. Numery eksploatacyjne uzgadniać z Rejonem Dystrybucji Energa.

Na dzień sporządzania dokumentacji projektowej, istniejący stan zagospodarowania terenu jest zgodny z mapą do celów projektowych (w zakresie opracowania).

Przed rozpoczęciem prac wykonawca winien zapoznać się z treścią projektu oraz załączników graficznych a w razie wątpliwości/niejasności zwrócić się do inwestora/projektanta.

Projektowana inwestycja nie znajduje się na terenach górniczych, dlatego odstąpiono od określenia wpływu eksploatacji górniczej.

Planowana inwestycja nie wpływa negatywnie na siedliska przyrody, użytki ekologiczne, rezerваты, parki krajobrazowe i narodowe, obszary natura 2000 (obszary ptasie i siedliskowe), obszary chronionego krajobrazu. Inwestycja nie ma wpływu na środowisko naturalne (np. istniejące zadrzewienie), nie stwarza zagrożenia dla higieny i zdrowia użytkowników, nie generuje nadmiernych drgań oraz hałasu.

Prace związane z budową przyłącza wykonać w technologii PPN.

MAPA DO CELÓW PROJEKTOWYCH

Identyfikator zgłoszenia pracy geodezyjnej	G.6640.7213.2024
Nazwa miejscowości	STĘŻYCA
Jednostka ewidencyjna	identyfikator 220506_2 nazwa Stężycza
Obręb ewidencyjny	identyfikator 220506_2.0014 nazwa Stężycza
Działka nr	549
Skala mapy	1: 500
Nazwa układu współrzędnych	prostokątnych płaskich PL-2000 układu wysokości PL-EVRF2007-NH

Oznaczenie granic obszaru, który był przedmiotem aktualizacji

Data opracowania mapy 26.09.2024 r.

Nie wyklucza się istnienia w terenie innych, niewykazanych na niniejszej mapie urządzeń podziemnych, które nie były zgłoszone do inwentaryzacji.

Granice działek określono na podstawie danych otrzymanych z PODGIK w Kartuzach bez ustalenia stanu prawnego.

W granicach obszaru będącego przedmiotem aktualizacji nie wykonywano ustalenia obciążeń gruntowych.

Projektowane sieci uzbrojenia podziemnego uzgodnione w RUDP:
- zgodnie z treścią mapy

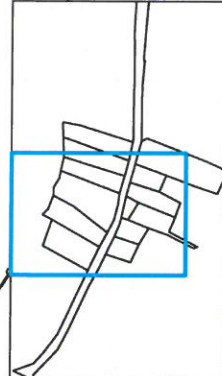
Legenda:
- żywoptot

Podpis jest prawidłowy

Dokument podpisany przez
Sebastian Figurowski
Data: 2024-09-27 07:14:39
CEST

GEODEZJA
SEBASTIAN FIGUROWSKI SP.Z O.O. inż. Sebastian Figurowski
83-300 Kartuzy, ul. Kościuski 12/31
NIP 589-207-44-00 REGON 522590476
tel. 783-401-800
GEODETA UPRAWNIONY nr upr. 22928

SZKIC ORIENTACJI



UWAGI:

- układ sieci TN-C
- elementy uziomu przyłącza dostosować do wymagań projektowych, w razie potrzeby należy wykonać dodatkowe uziemienie pionowe
- prace wykonać w oparciu o obowiązujące standardy
- całość prac związana z budową przyłącza wykonać w technologii PPN

LEGENDA:

- proj. złącze kablowe nn-0,4kV
- proj. kabel nn-0,4kV
- L = x / y m gdzie: x-długość trasy, y-długość kabla
- proj. rura osłonowa

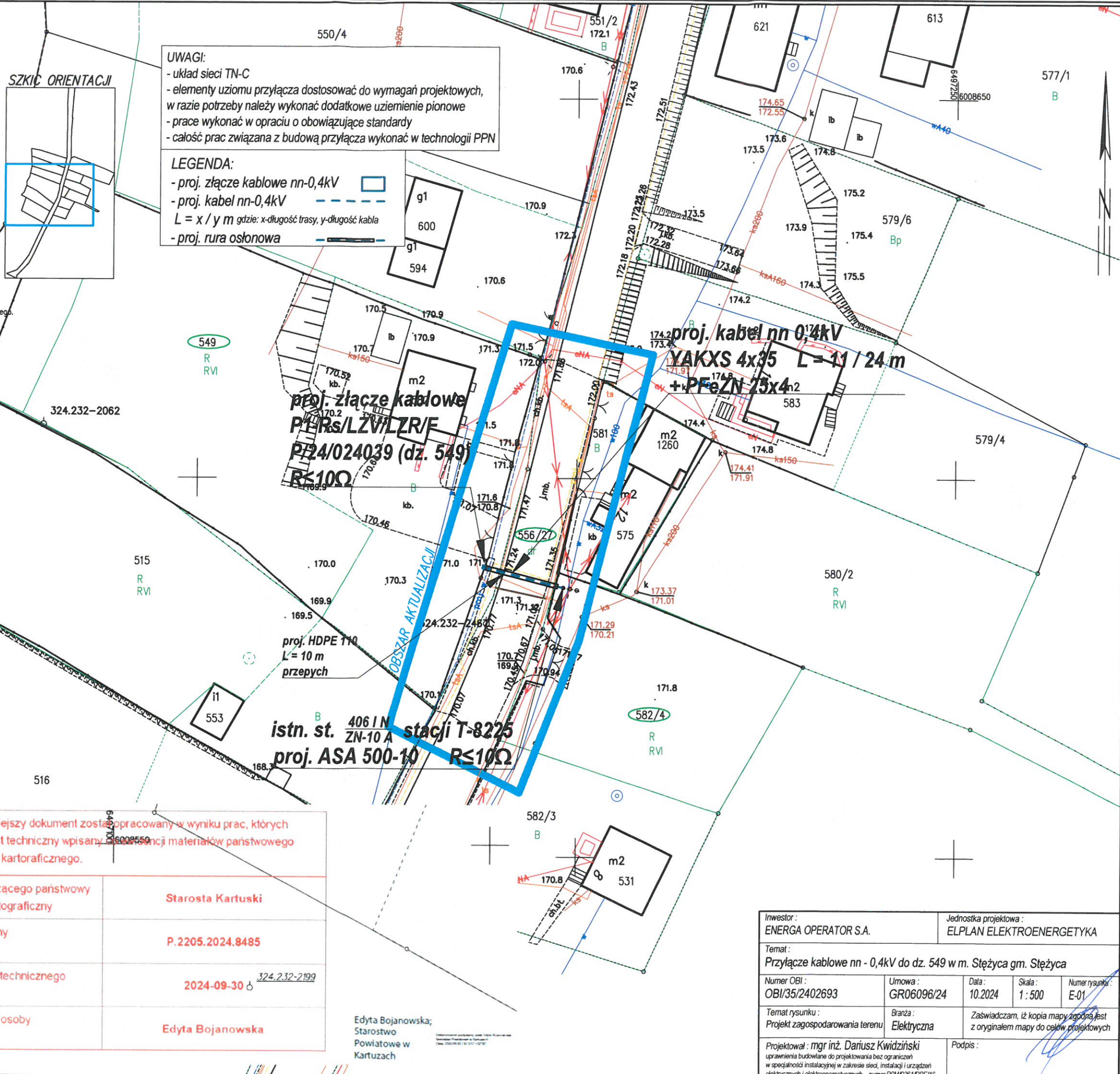
[220506_2.0014] Stężycza

Poświadczam, że niniejszy dokument został opracowany w wyniku prac, których rezultaty zawiera operat techniczny wpisany do ewidencji materiałów państwowego zasobu geodezyjnego i kartograficznego.

Nazwa organu prowadzącego państwowy zasób geodezyjny i kartograficzny	Starosta Kartuski
Identyfikator ewidencyjny operatu technicznego	P.2205.2024.8485
Data przyjęcia operatu technicznego do zasobu	2024-09-30 324.232-2199
Imię, nazwisko i podpis osoby reprezentującej organ	Edyta Bojanowska

Edyta Bojanowska;
Starostwo
Powiatowe w
Kartuzach

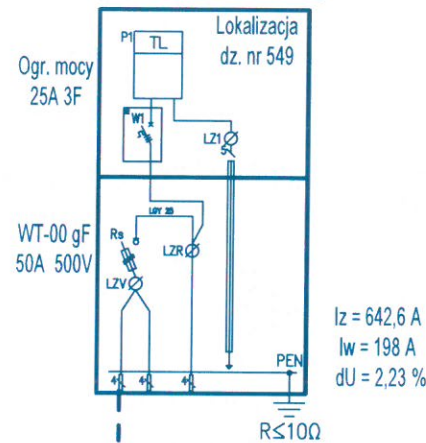
Opisany w tym dokumencie teren jest własnością państwa



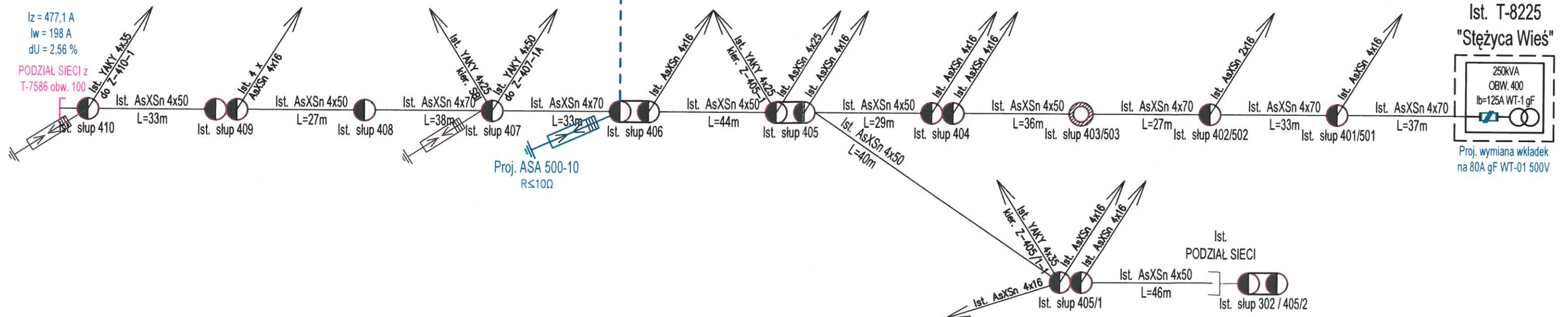
ENERGA-OPERATOR SA ODDZIAŁ W GDAŃSKU
 Dział Dokumentacji Energetycznej
 Dokumentację projektową sprawdzono pod
 względem zgodności z P1241024039
 Uzgodnienie nr 2024/11/00333/35MMO
 Data uzgodnienia 2024-11-03

Inżynier
 ds. Dokumentacji Energetycznej
Marcin Masowa
 Marcin Masowa

Proj. złącze nr Z35xxxxx
 typu P1-Rs/LZV/LZR/F
 (P/24/024039 - 12,5 kW)



Proj. YAKXS 4x35
 + PFeZN 25x4mm
 L= 11 / 24 m



UWAGI:

- układ sieci TN-C
- elementy uziomu przyłącza dostosować do wymagań projektowych, w razie potrzeby należy wykonać dodatkowe uziemienie pionowe
- prace wykonać w oparciu o obowiązujące standardy
- całość prac związana z budową przyłącza wykonać w technologii PPN
- projektowane urządzenia mogą być zastąpione przez inne - równoważne co do parametrów

Inwestor: ENERGA OPERATOR S.A.				
Temat: Przyłącze kablowe nn - 0,4kV do dz. 549 w m. Stężycza gm. Stężycza				
Temat rysunku: Schemat zasilania	Branża: Elektryczna	Data: 10.2024	Skala: -	Numer rysunku: E-02
Projektował: mgr inż. Dariusz Kwizdiński	uprawnienia budowlane do projektowania bez ograniczeń w specjalności instalacyjnej w zakresie sieci, instalacji i urządzeń elektrycznych i elektroenergetycznych numer POM/0261/PBE/16			Podpis: <i>[Signature]</i>