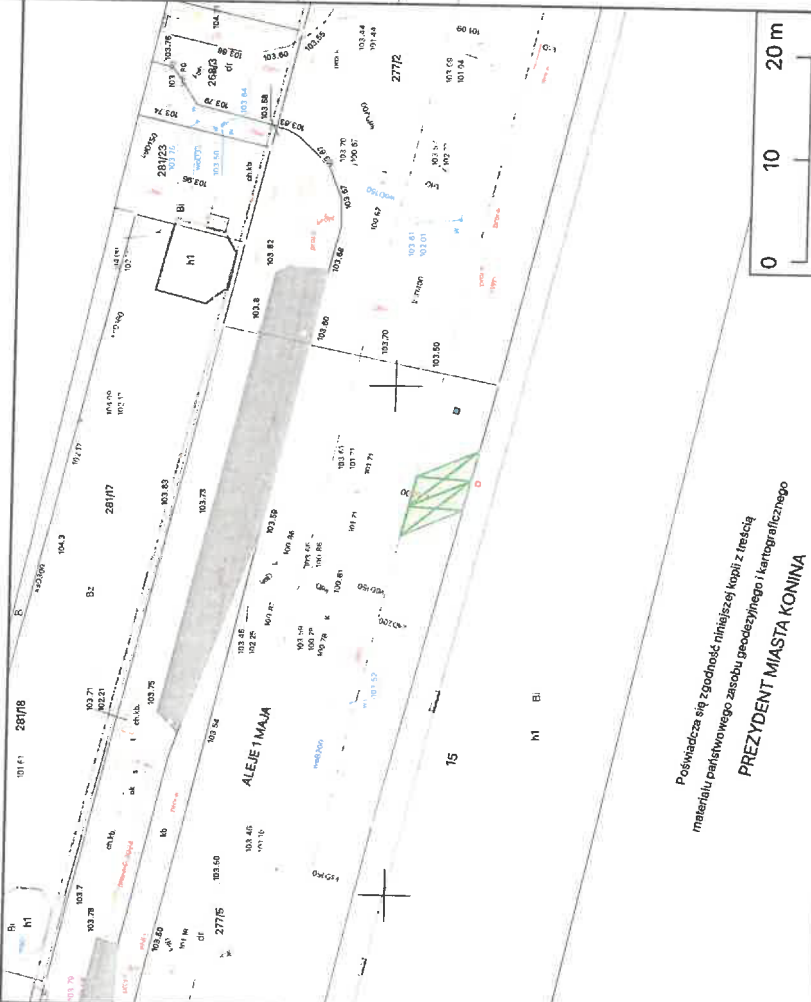


MAPA LOKALIZACYJNA STACJI ŁADOWANIA AC DLA SAMOCHODÓW ELEKTRYCZNYCH

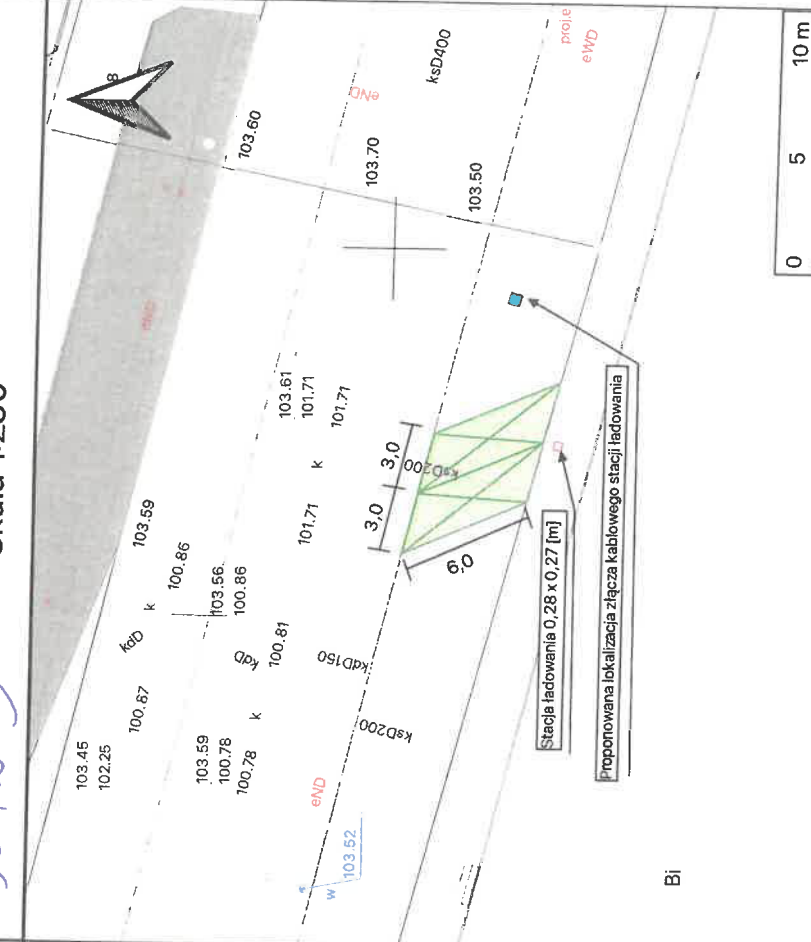
Skala 1:500

50716-3

Skala 1:250



Posiadać się zgodność niniejszej kopii z treścią  
materiału państwowego zasobu geodezyjnego i kartograficznego  
PREZYDENT MIASTA KONINA



Bi

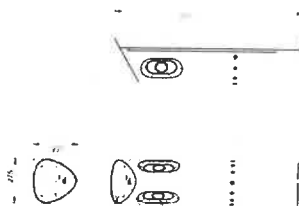
Informacje o lokalizacji

- Stacja 2 punktowa CP22
- Usytuowanie miejsc postojowych: Skos
- Powierzchnia pod stacją ładowania:  
0,28 x 0,27 = 0,1 [m<sup>2</sup>]
- Wymiary miejsc postojowych:  
6,0 x 3,0 [m]
- Powierzchnia miejsc postojowych  
2 x 15,0 = 30,0 [m<sup>2</sup>]

LEGENDA

- Stacja ładowania
- Linia Parkingowa
- Skrzynka rozdzielcza
- Miejsce postojowe

Qwello model: CP22



UWAGI:

1. Wymiary podane w metrach

Qwello Polska Sp. z o.o.  
Leonida Teligi 5/8  
02-777 Warszawa

qwello

Tytuł  
Mapa lokalizacyjna stacji ładowania AC dla samochodów  
elektrycznych

Miasto  
Konin

Adres  
Al. 1 Maja 15

Skala  
1:500 / 1:250

Data  
Lipiec 2024

Numer rysunku  
KON02

Arkusze i numer działki  
306201\_1.0002.277/5

280

JKönin-1. Maja 20  
7K-1720770

Konin 1 Maja 18  
ZK-1729658 (podziśleci)

281,25281,25

Konin 11 Ma 18

281/17

277/5 277/5

277/5 277/5

Korona Juliana Tuwima i  
K-1729714 (Podziwajcie się)

Korin 1. Maj 2019  
2K 0726715

Korin Juliana Turvina i  
K-1729714 i Poddaj si sili!

Konin Juliana Twinnima 3  
Konin Juliana Twinnima 2K-1729719 pozitia speci  
1729719

ကုမ္ပဏီ အလုပ်အကိုင် အခြေအနေအထား

278/29

2752

~~1000~~  
273/4

276/18

## Odcinki nn

221

Numer odcinka	ZK-1729702 (Podział sieci)-50716-50716/03
Rodzaj izolacji	Polietylen/polinit
Rok budowy	1968
Podkreśl do	<u>Pokaż paszport</u> Załączniki

Kliknij, aby  
dodać punkt

Konin Dworcowa 1

ZK-1737 (80)  
ZK-1741 (PW)

27711

221