

PROJEKT ZAGOSPODAROWANIA TERENU
SKALA 1:500

Lokalizacja:
działka nr 197/1
obręb Szczodrowo
gmina Skarszewy

Inwestor:

MAPA DO CELÓW PROJEKTOWYCH
aktualna pod względem syt-wys
i uzbrojenia podziemnego terenu na dzień 19-07-2024r
SKALA 1:500

Opracował: dnia 25-07-2024 roku

Gmina: SKARSZEWO
Obręb: SZCZODROWO
Działka: 197/1, 197/4
Sektory mapy: 6.215.23.15.2.1, 6.215.23.15.2.6, 6.215.23.15.2.4
KERG: GG-II.6640.2519.2024
Układ odniesienia: PL-ETRF89
Układ współrzędnych: PL-2000 strefa6(18)
UWAGA: Nie wyklucza się istnienia urządzeń podziemnych nie zgłoszonych do
inwentaryzacji o których brak jest danych w branżach





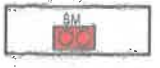




Mariusz Celej
Upr. geodezyjne, pomiary
sył-wys., real. i inwentaryzacja
nr 20778




USŁUGI GEODEZYJNE
Zbigniew Celej
83-206 Kleszczewo 36
Nr upr. 10510, tel. 58 561 68 96
NIP 592-105-14-14, Reg. 190777876

Mapa została wykonana
bez ustalenia obciążeń
służebnościami gruntowymi

| | |
|--|---|
| Potwierdzam że niniejszy dokument został opracowany w wyniku przez geodezyjnych i kartograficznych których rezultaty zawiera operat techniczny pozytywnie zweryfikowany Jednocześnie informuje że jestem świadomy odpowiedzialności karnej za złożenie fałszywego oświadczenia | |
| Identyfikator Zgłoszenia prac geodezyjnych | GG-II.6640.2519.2024 |
| Ogran służby Geodezyjnej który otrzymał zgłoszenie | Starosta Starogardzki |
| Wykonawca prac Geodezyjnych | Usługi Geodezyjne Zbigniew Celej |
| Nr oraz data sporządzenia dokumentu zawierającego wynik pozytywnej weryfikacji | GG-II.6640.2519.2024 42462... z dnia 25-07-2024 roku |
| Imię i nazwisko oraz nr uprawnień zawodowych kierownika prac | Mariusz Celej uprawnienie nr 20778 |

Legenda:

-  - Projektowany budynek mieszkalny
-  - Granice działki
-  - Nieprzekraczalna linia zabudowy
-  - Dojścia (kostka betonowa)
-  - Dojazdy (kostka betonowa)
-  - Śmietnik
-  - Zieleń
-  - Wejście do budynku
-  - Wejście na teren działki
-  - Wjazd na teren działki

| | | | |
|--|--|-------------------------|---|
|  <div>NADZORY I PROJEKTY <small>PIOTR PALUBICKI</small></div> | TYTUŁ RYSUNKU: | | SKALA: |
| | Projekt zagospodarowania terenu | | 1:500 |
| OBIEKT: | Dom mieszkalny jednorodzinny | | |
| LOKALIZACJA: | dz. nr 197/1 obręb Szczodrowo, gmina Skarszewy | | |
| PROJEKTANT: | IMIĘ I NAZWISKO | NR UPRAWNIEN | PODPIS |
| AUTOR ARCHITEKTURA: | Tomasz Łopacki | 4452/Gd/90 |  |
| OPRACOWANIE: | mgr inż. Piotr Palubicki | |  |
| AUTOR B. SANITARNA: | mgr inż. Tomasz Firgon | POM/0054/POOS/10 | |
| BRANŻA: Architektoniczna | FAZA: Projekt Budowlany | DATA: lipiec 2024 r. | NR RYSUNKU: 1 |