



822/25

822/24

822/26

822/23

822/18

822/27

822/28

76

822/16

822/17

822/29

Z6305468proj 0543-0103/03

821

822/39

822/41

822/34

822/30

822/31

822/33

822/35

822/40

822/37

822/38

73/8

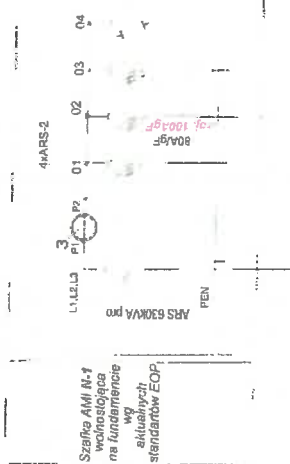
73/7

822/32

ST Ruszajny Kol.2
O-0543
100kVA



istn. RS



2xYKY 4x70

E-nr 01

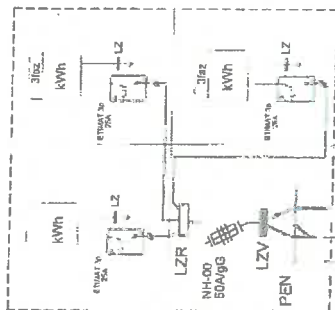
AsXSn 4x50

P/ZN nr 02

YAKY 4x70

Z6302025

istn. P3-Rs/LZV/LZR/F

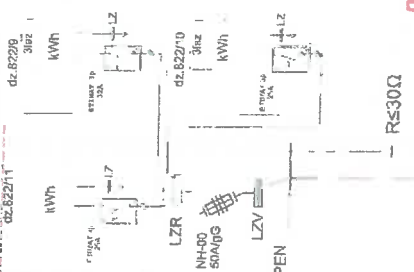


proj. NA2XY 4x120
I=180/190m

WYBUDOWAĆ KRSN-P2, LZR-F-NR2(R-NH00)F
Z6305468

Z6305468

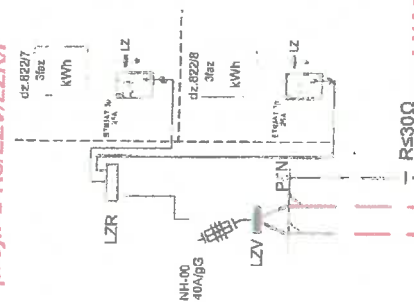
proj. P3-Rs/LZV/LZR/F



proj. NA2XY 4x120
I=37/44m

Z6305468

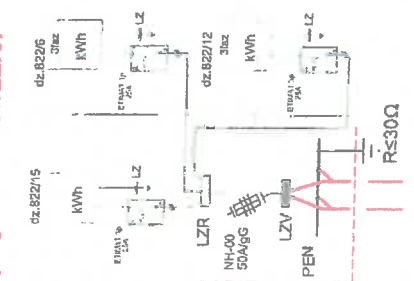
proj. P2-Rs/LZV/LZR/F



proj. NA2XY 4x120
I=50/57m

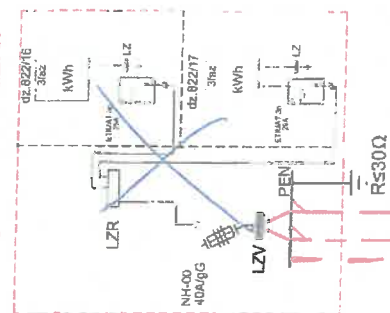
Z6305468

proj. P3-Rs/LZV/LZR/F



proj. NA2XY 4x120
I=745/150m

proj. P2-Rs/LZV/LZR/F



Rs30Q

1 etap realizacji

Części licznikowe nie wyposażać w ograniczniki mocy.
Przewody zasilające ograniczniki zdemonstrować
spod listwy rozgałęźnej LZR i je zabezpieczyć.

Z K-P

Obiekt: Sieć kablowe nN 0,4 kV ze złączami
kablowo-pomiadowym do asienia działek
nr 822/6, 822/7

Adres: Ruśn 10-10m, Barczewo

Temat: Schemat elektryczny zasilania

Projektował: Jan Pełacka
upr. bud. 245/CL/68
rys. nr: 06-2023r.
E-2

Data rejestracji:
2024-02-29T11:22:00

Sygnatura:
EOP/KP/02/2024/02/067580



CELÓW PROJEKTOWYCH

Oznaczenie kancelaryjne zgłoszenia pracy geodezyjnej	GD-I.6642.1.5762.2023
Nazwa miejscowości	Ruszej
Jednostka ewidencyjna	identyfikator 281401 5
	nazwa Gmina Barczewo
Obręb ewidencyjny	identyfikator 0024
	nazwa Ruszej
Działka nr	822/32
Skala mapy	1:500
sekcja	7.209.18.08.2.2
Nazwa układu	prostokątnych płaskich 2000/21
współrzędnych	układu wysokości PL-EVRF2007-NH
Oznaczenie granic obszaru, który był przedmiotem aktualizacji	Kolor zielony
Informacje o służebnościach gruntowych mających wpływ na zagospodarowanie gruntów, zlokalizowanych w granicach projektowanej inwestycji*	Mapa do celów projektowych została wykonana bez ustalania służebności gruntowych.
Data opracowania mapy	31.10.2023 r.
 PHU MARCIN MASALSKI ul. Rubinowa 12 10-698 OLSZTYN tel. 609 554 910 NIP 5821540705 REGON 281390747 Wykonawca (nazwa lub pieczęć firmowa z adresem)	
GEODETA UPRAWNIONY mgr inż. Marcin Masalski nr uprawnień 21031 tel. 609 554 910 nr uprawnień i podpis geodety uprawnionego	
*) Należy podać słowny opis służebności gruntowej wraz ze sposobem jej oznaczenia na mapie, a w przypadku kiedy nie wykonano ustalania obciążeń służebnościami - zaznaczyć stosowną informację	

UWAGA:

- Granice działek naniesione są na podstawie danych otrzymanych z PODGiK w Olsztynie
- Oznaczenie użytków gruntowych opisane jest na podstawie aktualnej ewidencji gruntów.
- Nie wyklucza się istnienia w terenie urządzeń podziemnych ułożonych i nie zgłoszonych do inwentaryzacji geodezyjnej powykonawczej lub o których brak jest informacji w instrukcjach branżowych. Obiekty budowlane wymagające pozwolenia oraz obiekty, o których mowa w art. 29 ust. 1 pkt 1a, 2b - 19a-20b Prawa budowlanego podlegają geodezyjnemu wytyczeniu w terenie, a po ich wybudowaniu geodezyjnej inwentaryzacji powykonawczej obejmującej położenie ich na gruncie.

Oświadczam, że niniejszy dokument został opracowany w wyniku prac geodezyjnych i kartograficznych, których rezultat zawiera operat techniczny pozytywnie zweryfikowany. Jestem świadomy odpowiedzialności karnej za złożenie fałszywego oświadczenia.	
Identyfikator zgłoszenia prac geodezyjnych	GD-I.6642.1.5762.2023
Organ służby geodezyjnej, który otrzymał zgłoszenie	STAROSTA OLSZTYŃSKI
Wykonawca prac geodezyjnych	PHU Marcin Masalski
Nr oraz data sporządzenia dokumentu zawierającego wynik pozytywnej weryfikacji	Protokół weryfikacji Nr GD-I.6642.1.5762.2023_1 z dnia 07.11.2023 r.
Identyfikator ewidencyjny operatu technicznego	P.2814.2023.5633
Imię i nazwisko oraz nr uprawnień zawodowych kierownika prac	GEODETA UPRAWNIONY mgr inż. Marcin Masalski nr uprawnień 21031 tel. 609 554 910

LEGENDA:

A - B - C - D				
Obszar inwestycji / Teren objęty inwestycją				
Nazwa elementu	Opis	Długość	Szerokość	Pow. powierzchni
	Dz.	m	m	m ²
Działka	822 / 32	73,50	23,80	1734,60

	Projektowany budynek mieszkalny typ: Dom w cieszyniankach 3 jednokondygnacyjny
Pow. zabudowy	149,83 m ²
Pow. użytkowa	103,70 m ²
Kubatura	775,88 m ³
Wys. kalenicy	+ 7,32 m

PROJEKT ZAGOSPODAROWANIA DZIAŁKI

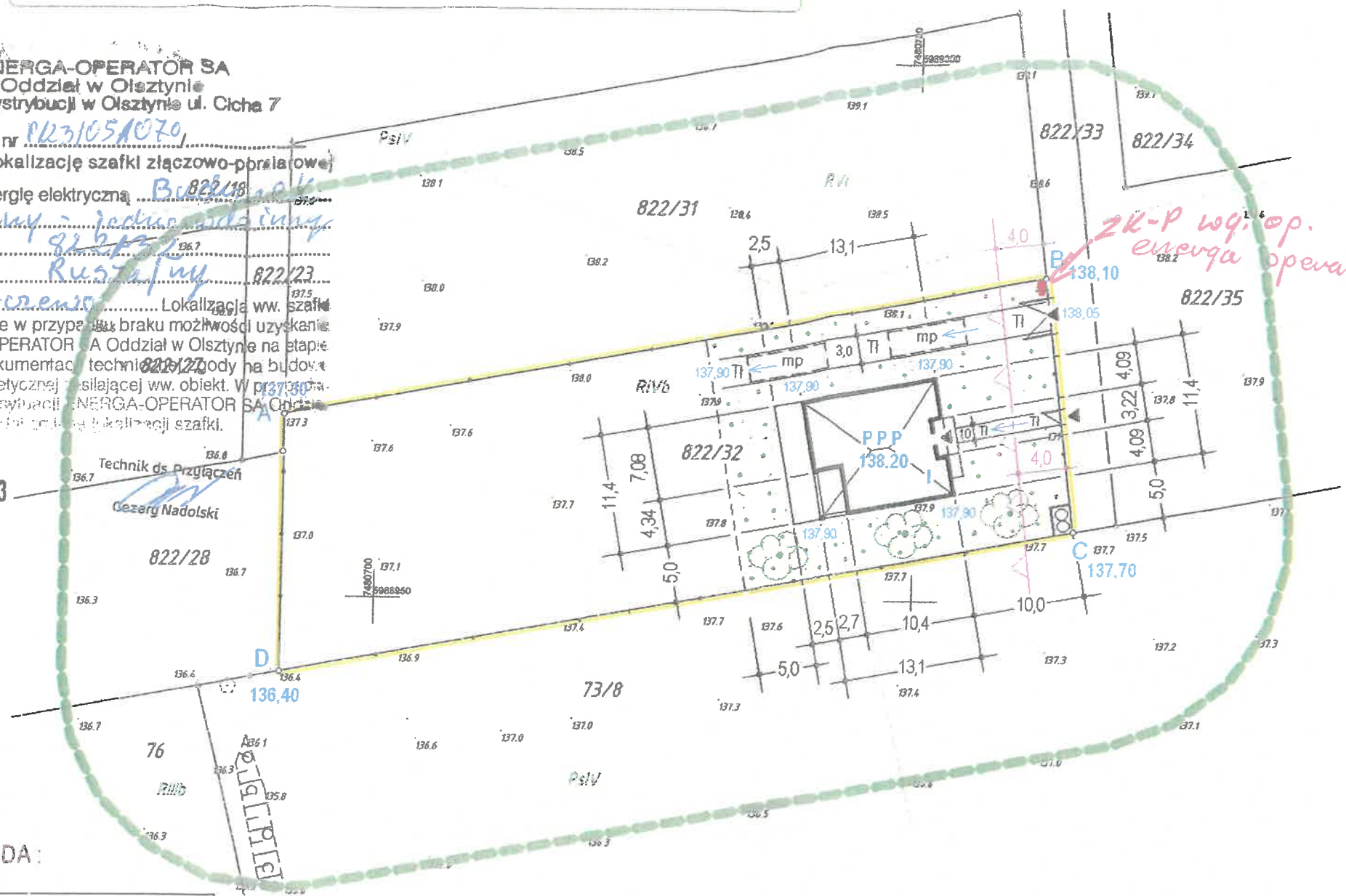
1 : 500

ENERGA-OPERATOR SA
Oddział w Olsztynie
Rejon Dystrybucji w Olsztynie ul. Cicha 7

Uzgodnienie nr 1231051070,
Zagadnienie się lokalizację szafki złączowo-przełączowej
zasilającej w energię elektryczną B-822/32
na działce nr 822/32
w miejscowości Ruszej
gm. Barczewo
Lokalizacja ww. szafki
może ulec zmianie w przypadku braku możliwości uzyskania
przez ENERGA-OPERATOR SA Oddział w Olsztynie na etapie
opracowania dokumentacji technicznej na budowę
sieci elektroenergetycznej zasilającej ww. obiekt. W przypadku
wystąpienia ww. sytuacji ENERGA-OPERATOR SA Oddział
w Olsztynie przedkłada projekt lokalizacji szafki.

2024-02-03

Technik ds. Przyłączeń
Cezary Nadolski



6,0
2,5 mp Miejsca postojowe dla samochodów
F = (2,5 x 6,0) m = 15,0 m² x 2 m-ca

Ogrodzenie z siatki plecionej-powlekanej
na słupkach metalowych, plus cokoł betonowy
H = 1,6 m od poziomu gruntu

Nieprzekraczalna Linia Zabudowy
NLZ - 4,0 m
od drogi drogowej tj. od Dz. 822 / 33

Wygródzone z Dz. 822 / 32 i dostępne z Dz. 822 / 33
(droga gminna) oraz zadaszone i przewiewne:
Miejsce na odpady komunalne, F = (1,0 x 2,0) m

Rejon Dystrybucji w Olsztynie
DZIAŁ PRZYŁĄCZEŃ
Lokalizacja Olsztyn
27-02-2024
Poz. rej. _____ podpis _____

Rys. Nr	PROJEKT ARCHITEKTONICZNO - BUDOWLANY
Obiekt	Budynek mieszkalny, jednorodzinny typ. Dom w cieszyniankach 3, parterowy
Adres obiektu	m. Ruszej, gm. Barczewo Dz. 822 / 32, obr. Ruszej
Skala	1 : 500
Inwestor	
Nazwa rys	PROJEKT ZAGOSPODAROWANIA DZIAŁKI
Opracował	Podpis
Data	XII / 2023 r.

Dostęp z drogi gminnej Dz. 833 / 33
Brama szer. 3,0 m i Furta szer. 1,0 m
otwierane do wewnątrz Dz. 822 / 32

Kierunki splywu wód
opadowych, w całości
rozszczynanych na działce
Inwestora, tj. na Dz. 822 / 32

Dojście i dojazd do budynku
Teren utwardzony tłuczniem
Pow. (3,0 x 30,0) m = 90,0 m²
Pow. (1,0 x 10,0) m = 10,0 m²

Zieleń niska
Trawniki i kwietniki

Zieleń wysoka
drzewka i krzewy ozdobne