

Usługi Elektroenergetyczne Łukasz Marczuk
80-462 Gdańsk, ul. Burzyńskiego 6A/9
tel.: 534 272 979, e-mail: lukaszmarczuk@interia.pl
NIP: 584-248-45-50, REGON: 386535762

Dział Dokumentacji Energetycznej

Dokumentację projektową sprawdzono pod

względem zgodności z

Uzgodnienie nr

Data uzgodnienia

723/004745
2024/09/0293234MMO/1021
23.09.2024

PROJEKT ZAGOSPODAROWANIA TERENU

Kierownik
Jarosław Pitas

NAZWA ZAMIERZENIA BUDOWLANEGO	Budowa przyłącza elektroenergetycznego nn 0,4 kV w celu zasilania domu mieszkalnego zlokalizowanego na dz. nr 63/8 w m. Obozin, gm. Skarszewy
ADRES OBIEKTU BUDOWLANEGO	Obozin, gm. Skarszewy
KATEGORIA OBIEKTU BUDOWLANEGO	XXVI
POZOSTAŁE DANE ADRESOWE	Obozin (obręb nr 0015), gmina Skarszewy (jednostka ewidencyjna 221309_5), dz. nr 69/14, 60/2, 63/9
INWESTOR	ENERGA-OPERATOR S.A. ul. Marynarki Polskiej 130 80-557 Gdańsk
NR ZLECENIA	ZN/3066/3434MZI/2024/2401288

ZESPÓŁ AUTORSKI	IMIĘ I NAZWISKO	SPECJALNOŚĆ I NR UPRAWNIENI BUDOWLANYCH	ZAKRES OPRAWOWANIA	DATA	PODPIS
Projektant	Łukasz Marczuk	Specjalność instalacyjna w zakresie sieci, instalacji i urządzeń elektrycznych i elektroenergetycznych POM/0213/POOE/09	Branża elektryczna	26.08.2024	mgr inż. Łukasz Marczuk

1. Str. bud. do projektowania bez ograniczeń w spec. indywidualnej w zakresie sieci, instalacji i urządzeń elektrycznych i elektroenergetycznych. nr. 0213/09

Sierpień 2024

Harmonogram prac - podłączenie urządzeń do istniejącej sieci elektroenergetycznej

Budowa przyłącza kablowego nN-0,4kV dla zasilania budynku mieszkalnego jednorodzinnego zlokalizowanego na dz. nr 63/8 w m. OBOZIN, gm. Skarszewy.

EOP/KP/3/2024/09/030882

OBI/4/2401288

Data wpływu dokumentacji projektowej (ODYS)

12.09.2024

Prace PPN:

wykonać w technologii ppr

Czas wyłączenia:

Liczba niezasilonych odbiorców:

Liczba zastosowanych agregatów:

Obiekt zasilony agregatem:

Moc zastosowanych agregatów:

Zakres prac dla SPNS (mostki, przełączenia, itp.):

Technik
ds. Linii Elektroenergetycznych

Bogdan Grala

Imię i Nazwisko

17.09.2024

Data



Podpis

Zaświadczenie

Na podstawie art. 217 § 2 pkt 1 ustawy z dnia 14 czerwca 1960r. – Kodeks postępowania administracyjnego (tekst jednolity: Dz. U. z 2024 r. poz. 572.) - dalej k.p.a., art. 30 ust. 5aa, art. 80 ust. 1 pkt 1, art. 82 ust. 1 i 2 ustawy z dnia 7 lipca 1994r. – Prawo budowlane (tekst jednolity: Dz. U. z 2024 r. poz. 725. z późniejszymi zmianami) – dalej pr. bud. oraz na podstawie Zarządzenia nr 46/2024 Starosty Starogardzkiego z dnia 15 maja 2024 r. w sprawie upoważnień do wydawania decyzji administracyjnych, postanowień i zaświadczeń w sprawach z zakresu administracji publicznej,

zaświadcza się

o braku sprzeciwu wobec zgłoszenia Energi - Operatora S.A., z siedzibą w Gdańsku przy ul. Marynarki Polskiej 130, reprezentowanej przez pełnomocnika – Pana Łukasza Marczuka, w którym to zgłoszeniu, datowanym na dzień 05.09.2024 r. i przedłożonym w tutejszym Starostwie w dniu 05.09.2024 r., informuje się o budowie przyłącza elektroenergetycznego nN 0,4 kV w celu zasilenia domu mieszkalnego zlokalizowanego na działce nr 63/8 w miejscowości Obozin, gmina Skarszewy, inwestycja na działkach oznaczonych w ewidencji gruntów i budynków jako działki o identyfikatorach działek ewidencyjnych: 221309_5.0015.69/14, 221309_5.0015.60/2, 221309_5.0015.63/9, termin rozpoczęcia zgłaszanej budowy: 30.09.2024 r.

Organ administracji architektoniczno-budowlanej może z urzędu, przed upływem terminu, o którym mowa w ust. 5 pr. bud. (21 dni), wydać zaświadczenie o braku podstaw do wniesienia sprzeciwu. Wydanie zaświadczenia wyłącza możliwość wniesienia sprzeciwu, o którym mowa w art. 30 ust. 6 i 7 pr. bud., oraz uprawnia inwestora do rozpoczęcia robót budowlanych (art. 30 ust. 5aa pr. bud.).

Zaświadczenie wydaje się, jeżeli urzędowego potwierdzenia określonych faktów lub stanu prawnego wymaga przepis prawa (art. 217 § 2 pkt 1 k.p.a.).

Otrzymują:

1. Łukasz Marczuk, ul. Zbigniewa Burzyńskiego 6A/9, 80-462 Gdańsk
2. aa (JB)

Z up. Starosty

Jarosław Budziąg
Naczelnik Wydziału Budownictwa
i Gospodarki Przemysłowej

KLAUZULA INFORMACYJNA DOT. PRZETWARZANIA DANYCH OSOBOWYCH

Szczegóły dotyczące przetwarzania danych osobowych znajdują się na stronie Biuletynu Informacji Publicznej Starostwa Powiatowego w Starogardzie Gdańskim, pod adresem bip.powiatstarogard.pl, w zakładce „Ochrona Danych Osobowych”.

2024 -09- 05

Nr podpis *Gubkowski*

ZGŁOSZENIE

budowy lub wykonywania innych robót budowlanych (PB-2)

PB-2 nie dotyczy budowy i przebudowy budynku mieszkalnego jednorodzinnego.

Podstawa prawna: Art. 30 ust. 2 w zw. z ust. 4d ustawy z dnia 7 lipca 1994 r. – Prawo budowlane (Dz. U. z 2020 r. poz. 1333, z późn. zm.).

1. ORGAN ADMINISTRACJI ARCHITEKTONICZNO-BUDOWLANEJ

Nazwa: **Starosta Starogardzki**

2.1. DANE INWESTORA¹⁾

Imię i nazwisko lub nazwa: **Energa Operator S.A.**

Kraj: Polska Województwo: **pomorskie**

Powiat: M. Gdańsk Gmina: **M. Gdańsk**

Ulica: **Marynarki Polskiej** Nr domu: **130** Nr lokalu:

Miejscowość: **Gdańsk** Kod pocztowy: **80-557** Poczta: **Gdańsk**

Email (nieobowiązkowo): Nr tel. (nieobowiązkowo):

2.2. DANE INWESTORA (DO KORESPONDENCJI)¹⁾

Wypełnia się, jeżeli adres do korespondencji inwestora jest inny niż wskazany w pkt 2.1.

Kraj: Województwo:

Powiat: **gdański** Gmina:

Ulica: Nr domu: Nr lokalu: Miejscowość: Kod pocztowy: Poczta:

Adres skrzynki ePUAP²⁾:

3. DANE PEŁNOMOCNIKA¹⁾

Wypełnia się, jeżeli inwestor działa przez pełnomocnika.



pełnomocnik



pełnomocnik do doręczeń

Imię i nazwisko: **Lukasz Marczuk**

Kraj: Polska Województwo: **pomorskie**

Powiat: **gdański** Gmina: **M. Gdańsk**

Ulica: **Burzyńskiego** Nr domu: **6A** Nr lokalu: **9**

Miejscowość: **Gdańsk** Kod pocztowy: **80-462** Poczta: **Gdańsk**

Adres skrzynki ePUAP²⁾:

Email (nieobowiązkowo): **lukaszmarczuk@interia.pl**

Nr tel. (nieobowiązkowo): **+ 48 534 272 979**

4. INFORMACJE O ROBOTACH BUDOWLANYCH

Rodzaj, zakres i sposób wykonywania:

Budowa przyłącza elektroenergetycznego nn 0,4 kV w celu zasilania domu mieszkalnego zlokalizowanego na dz. nr 63/8 w m. Obozin, gm. Skarszewy

Planowany termin rozpoczęcia³⁾: 30 września 2024r

5. DANE NIERUCHOMOŚCI (MIEJSCE WYKONYWANIA ROBÓT BUDOWLANYCH)¹⁾

Województwo: pomorskie Powiat: starogardzki Gmina: Skarszewy

Ulica: Nr domu:

Miejscowość: Obozin Kod pocztowy: 83-250

Identyfikator działki ewidencyjnej⁴⁾:

221309_5.0015.69/14, 221309_5.0015.60/2, 221309_5.0015.63/9

6. OŚWIADCZENIE W SPRAWIE KORESPONDENCJI ELEKTRONICZNEJ

☐ Wyrażam zgodę

☒ Nie wyrażam zgody

na doręczanie korespondencji w niniejszej sprawie za pomocą środków komunikacji elektronicznej w rozumieniu art. 2 pkt 5 ustawy z dnia 18 lipca 2002 r. o świadczeniu usług drogą elektroniczną (Dz. U. z 2020 r. poz. 344).

7. ZAŁĄCZNIKI

☒ Oświadczenie o posiadanym prawie do dysponowania nieruchomością na cele budowlane.

☒ Pełnomocnictwo do reprezentowania inwestora (opłacone zgodnie z ustawą z dnia 16 listopada 2006 r. o opłacie skarbowej (Dz. U. z 2020 r. poz. 1546, z późn. zm.)) – jeżeli inwestor działa przez pełnomocnika.

☒ Potwierdzenie uiszczenia opłaty skarbowej – jeżeli obowiązek uiszczenia takiej opłaty wynika z ustawy z dnia 16 listopada 2006 r. o opłacie skarbowej.

Inne (wymagane przepisami prawa):

☒ Wnoszę o wydanie zaświadczenia o braku sprzeciwu.

8. PODPIS INWESTORA (PEŁNOMOCNIKA) I DATA PODPISU

Podpis powinien być czytelny. Podpis i datę podpisu umieszcza się w przypadku dokonywania zgłoszenia w postaci papierowej.

05.09.2024

Marcin Tulek

¹⁾ W przypadku większej liczby inwestorów, pełnomocników lub nieruchomości dane kolejnych inwestorów, pełnomocników lub nieruchomości dodaje się w formularzu albo zamieszcza na osobnych stronach i dołącza do formularza.

²⁾ Adres skrzynki ePUAP wskazuje się w przypadku wyrażenia zgody na doręczanie korespondencji w niniejszej sprawie za pomocą środków komunikacji elektronicznej.

³⁾ W przypadku zgłoszenia budowy tymczasowego obiektu budowlanego w polu „Planowany termin rozpoczęcia” należy wskazać również planowany termin rozbiórki lub przeniesienia w inne miejsce tego obiektu.

⁴⁾ W przypadku formularza w postaci papierowej zamiast identyfikatora działki ewidencyjnej można wskazać jednostkę ewidencyjną, obręb ewidencyjny i nr działki ewidencyjnej oraz arkusz mapy, jeżeli występuje.

OŚWIADCZENIE

o posiadanym prawie do dysponowania nieruchomością na cele budowlane (PB-5)

Podstawa prawna: Art. 32 ust. 4 pkt 2 ustawy z dnia 7 lipca 1994 r. – Prawo budowlane (Dz. U. z 2020 r. poz. 1333, z późn. zm.).

Dodatkowe informacje: Prawo do dysponowania nieruchomością na cele budowlane jest to tytuł prawny wynikający z prawa własności, użytkowania wieczystego, zarządu, ograniczonego prawa rzeczowego albo stosunku zobowiązaniowego, przewidującego uprawnienia do wykonywania robót budowlanych.

W przypadku, gdy do złożenia oświadczenia zobowiązanych jest kilka osób, każda z tych osób składa oświadczenie oddzielnie na osobnym formularzu.

1. DANE INWESTORA

Imię i nazwisko lub nazwa: ENERGA OPERATOR S.A.

Kraj: POLSKA Województwo: POMORSKIE

Powiat: M. GDAŃSK Gmina: M. GDAŃSK

Ulica: MARYNARKI POLSKIEJ Nr domu: 130 Nr lokalu:

Miejscowość: GDAŃSK Kod pocztowy: 80-557 Poczta:

2. DANE OSOBY UPOWAŻNIONEJ DO ZŁOŻENIA OŚWIADCZENIA W IMIENIU INWESTORA¹⁾

Imię i nazwisko lub nazwa: ŁUKASZ MARCZUK

Kraj: POLSKA Województwo: POMORSKIE

Powiat: M. GDAŃSK Gmina: M. GDAŃSK

Ulica: BURZYŃSKIEGO Nr domu: 6A Nr lokalu: 9

Miejscowość: GDAŃSK Kod pocztowy: 80-462 Poczta: GDAŃSK

3. DANE NIERUCHOMOŚCI²⁾

Województwo: pomorskie

Powiat: starogardzki Gmina: Skarszewy

Ulica:Nr domu:

Miejscowość: Obozin Kod pocztowy: 83-250

Identyfikator działki ewidencyjnej³⁾:

221309_5.0015.69/14, 221309_5.0015.60/2, 221309_5.0015.63/9

Liczba stron zawierających dane o kolejnych nieruchomościach (załączanych do oświadczenia): 0

Po zapoznaniu się z art. 32 ust. 4 pkt 2 oraz art. 3 pkt 11 ustawy z dnia 7 lipca 1994 r. – Prawo budowlane oświadczam, że posiadam prawo do dysponowania nieruchomością (nieruchomościami) na cele budowlane określoną (określonymi) w pkt 3 tego oświadczenia.

Jestem świadomy (świadoma) odpowiedzialności karnej za podanie nieprawdy w niniejszym oświadczeniu, zgodnie z art. 233 ustawy z dnia 6 czerwca 1997 r. – Kodeks karny (Dz. U. z 2020 r. poz. 1444, z późn. zm.).

4. PODPIS INWESTORA LUB OSOBY UPOWAŻNIONEJ DO ZŁOŻENIA OŚWIADCZENIA W IMIENIU INWESTORA I DATA PODPISU

Podpis powinien być czytelny.

05.09.2024

Marczuk Łukasz

¹⁾ Wypełnia się, jeżeli oświadczenie jest składane w imieniu osoby prawnej lub jednostki organizacyjnej nieposiadającej osobowości prawnej albo oświadczenie w imieniu inwestora składa jego pełnomocnik.

²⁾ W przypadku wskazanej liczby nieruchomości dane kolejnych nieruchomości dodaje się w formularzu albo załącza do osobnych stosownych formularzy.

³⁾ W przypadku oświadczenia sporządzonego w postaci komputerowej zamiast identyfikatora działki ewidencyjnej należy wskazać adres oświadczenia i nr działki ewidencyjnej oraz składową mapę, jeżeli występuje.

II. Część opisowa

1. Przedmiot zamierzenia budowlanego

Przedmiotem zamierzenia budowlanego jest budowa przyłącza elektroenergetycznego nn 0,4kV.

2. Istniejący stan zagospodarowania terenu

Działki nr 60/2 i 63/9 stanowią drogi gruntowe. Działka r 69/14 jest zabudowana budynkiem mieszkalnym jednorodzinnym.

3. Projektowane zagospodarowanie terenu

Zgodnie z wytycznymi inwestora należy wybudować przyłączy elektroenergetyczne nn 0,4 kV zgodnie z załączonym rysunkiem nr E-01. Długość projektowanego przyłącza wynosi 106m.

1. Inne informacje i dane

4.1 Informacja o wpisaniu terenu inwestycji do rejestru zabytków oraz czy podlega ochronie na podstawie ustaleń miejscowego planu zagospodarowania przestrzennego.

Dla obszaru inwestycji nie uchwalono miejscowego planu zagospodarowania przestrzennego.

4.2 Wpływ eksploatacji górniczej na działkę

Wnioskowana działka nie leży na terenach górniczych.

4.3 Istniejące i przewidywane zagrożenia dla środowiska oraz higieny i zdrowia użytkowników projektowanych obiektów budowlanych

Realizacja inwestycji nie ma negatywnego wpływu na środowisko. Na trasie przyłącza elektroenergetycznego nn 0,4 kV nie znajdują się zieleń wysoka ani krzewy. Po wykonaniu prac teren należy przywrócić do stanu pierwotnego. Planowana inwestycja nie spowoduje wycinki drzew ani krzewów. Planowana inwestycja nie wpływa w żaden sposób na środowisko oraz higienę i zdrowie użytkowników.

4.4 Kategoria geotechniczna obiektu budowlanego

Inwestycja polegająca na budowie przyłącza elektroenergetycznego nn 0,4kV zaliczana jest do pierwszej kategorii geotechnicznej. Wyżej wymieniona kategoria obejmuje niewielkie obiekty budowlane o wyznaczonym schemacie obliczeniowym, dla których wystarcza jakościowe określenie właściwości gruntu.

5. Informacja o obszarze oddziaływania obiektu

W myśl zapisów Rozporządzenia Ministra Infrastruktury i Rozwoju z dnia 22.09.2015r. (Dz. U. z 2015r. poz. 1554) w sprawie szczegółowego zakresu i formy projektu budowlanego §13a dla obiektów liniowych obszarem oddziaływania obiektu jest teren, na którym powyższy obiekt jest zlokalizowany i nie zmienia to sposobu zagospodarowania działek sąsiednich. W tym przypadku są to działki ewidencyjne o numerach 69/14, 60/2, 63/9 obręb Obozin, gm. Skarszewy.

Ograniczenia, jakie wynikają z możliwości zagospodarowania lub zabudowy terenu nieruchomości wynikające z budowy przyłącza elektroenergetycznego nn 0,4 V oraz uregulowania odnoszące się do odległości innych obiektów i granic nieruchomości, stanowią przepisy z zakresu budowy elektroenergetycznych linii kablowych i ochrony przeciwporażeniowej:

- PN-76/E-05125 „Elektroenergetyczne i sygnalizacyjne linie kablowe”
- PN-92/E-05009/41 „Ochrona przeciwporażeniowa”

Z przepisów tych wynika, że w/w urządzenia elektroenergetyczne nie powodują ograniczenia w możliwości zagospodarowania lub zabudowy sąsiednich nieruchomości.

mgr inż. Lukasz Marczuk
Upr. bud. do projektowania bez ograniczeń w specjalności
instalacyjnej w zakresie sieci, instalacji i urządzeń elektrycznych
i elektroenergetycznych. nr ewid. POM/0213/P000E/09

I. Część opisowa

1. Podstawa i zakres opracowania

1.1 Inwestor:

Inwestorem i zleceniodawcą niniejszego projektu jest ENERGIA – OPERATOR S.A.
ul. Marynarki Polskiej 130, 80-557 Gdańsk.

1.2 Przedmiot opracowania:

Przedmiotem opracowania jest projekt budowlano-wykonawczy zasilania elektroenergetycznego domu mieszkalnego zlokalizowanego na dz. nr 63/8 w m. Demlin, gm. Skarszewy.

1.3 Podstawa opracowania:

Projekt wykonano na podstawie:

- warunków przyłączenia do sieci nr P/23/084775 wydanych przez ENERGA-OPERATOR S.A, Rejon Dystrybucji w Starogardzie Gdańskim z dnia 08.01.2024r.,
- wizji lokalnej w terenie
- Polskich Norm i przepisów BiHP

1.4 Zakres opracowania

Projekt obejmuje:

- budowę przyłącza elektroenergetycznego nn 0,4 kV typu YAKXS 4×120 – 106m,
- montaż złącza kablowego KRSN-P2/2F-NH2/R-NH00/F - szt. 1.

2. Opis techniczny

2.1 Stan istniejący

W pobliżu działki przewidzianej do zasilania przebiega linia kablowa nn 0,4kV typu YAKXS 4×35 obwód 60532-100 stacji transformatorowej T-60532 „Obozin II” (jednostka o mocy 100kVA). Obwód 60532-100 jest zabezpieczony wkładkami WTNH-1/gF 63A.

2.2 Przyłącze elektroenergetyczne nn 0,4 kV

Projektowane przyłącze kablowe nn 0,4 kV 60532-100 typu YAKXS 4×120 należy wyprowadzić od złącza Z3403984 w kierunku projektowanego złącza kablowego Z3410236. Równolegle z kablem ułożyć bednarkę ocynkowaną FeZn 25×4 łącząc ją z zaciskami PEN w projektowanym i istniejącym złączu kablowym. Wartość rezystancji uziemienia złącza nie może przekroczyć 5Ω. Gdy rezystancja uziomu okaże się większa, należy rozbudować go przez dodanie prętów miedziowych.

Kabel układać zgodnie z normą N SEP-E-004. Nie należy układać kabla bezpośrednio na dnie wykopu kamienistego lub w ziemi, która mogłaby uszkodzić kabel, ani bezpośrednio zasypywać tą ziemią. Kable układać na podsypce z piasku min. 10 cm na głębokości min. 0,7 m, a pod jezdniami na głębokości 1 m. Kabel przysypać taką samą warstwą piasku, a następnie warstwą gruntu rodzimego o grubości 15 cm, na której należy ułożyć folię ostrzegawczą koloru niebieskiego - dla kabla nn. Pozostałą ziemią, starannie ją ubijając, zasypać wykop, a nadmiar uformować w nasyp. Kabel należy układać w sposób wykluczający jego uszkodzenie przez zginanie lub skręcanie. Linię kablową oznakować na całej długości za pomocą trwałych oznaczników rozmieszczonych w odstępach co 10 m i w miejscach charakterystycznych takich jak np.: mufy, przepusty, podejścia do stacji i złączy kablowych. Oznaczniki winny zawierać następujące informacje:

- typ oraz przekrój kabla,
- przebieg trasy,
- rok ułożenia.

Treść opisu na oznacznikach uzgodnić z ENERGA-OPERATOR S.A., Rejon Dystrybucji w Starogardzie Gdańskim.

2.3 Złącze kablowe

Złącze kablowe zaprojektowano w oparciu o konstrukcję złącza typu KRSN-P2/2F-NH2/R-NH00/F wyposażone zgodnie ze schematem strukturalnym rys. nr E-02. Obudowa złącza wraz z fundamentem jest wykonana z tworzywa termoutwardzalnego. Projektowane złącze należy usytuować zgodnie z rysunkiem nr E-01. W złączu kablowym zamocować na kablach tabliczki informacyjne. Sposób wykonania i treść tabliczek uzgodnić w ENERGA-OPERATOR SA, Rejon Dystrybucji w Starogardzie Gdańskim. Stosować kłódki i zamki według systemu Master-Key. Wyposażyć część kablową złącza (z wyjątkiem części pomiarowej) w uchwyt do zakładania kłódki.

2.4 Ochrona przeciwporażeniowa

Zgodnie z załączonymi warunkami technicznymi przyłączenia sieć zasilającą nn 0,4kV wykonać w układzie TN-C (punkt neutralny bezpośrednio uziemiony) oraz zastosować dodatkową ochronę od porażenia w instalacji odbiorczej – samoczynne szybkie wyłączenie. Obwody zalicznikowe wykonać w układzie TN-S – **kosztem i staraniem użytkownika.**

2.5 Uwagi końcowe

Całość robót wykonać zgodnie z projektem, najnowszą wiedzą techniczną oraz z Polskimi Normami z zachowaniem zasad BiHP. Po wykonaniu robót elektrycznych wykonawca winien przekazać zlecciodawcy komplet dokumentów powykonawczych:

- inwentaryzację geodezyjną kabli ułożonych w ziemi,
- protokół pomiaru rezystancji izolacji kabli zasilających,
- protokół pomiaru rezystancji uziemienia,
- protokół pomiaru skuteczności zerowania.



BIURO USŁUG GEODEZYJNYCH I PROJEKTOWYCH

"KODEM" Sp. z o.o.

83-000 Pruszcz Gdański, Aleja Ks. Józefa Walęga 1/1e NIP 593-010-05-20

kom. 692-378-971 e-mail: krzysztof@kodemu.eu

MAPA DO CELÓW PROJEKTOWYCH

skala 1:500

Województwo: pomorskie [22]

Powiat: starogardzki [2213]

Jednostka ewidencyjna: Skarszewy [221309_5]

Obręb: Obozin [0015]

Obiekt: Obozin, dz. 63/9

ID pracy: GG-II.6640.1985.2024

Nr sekcji mapy zasadniczej: 6.214.25.17.1.3, -3.1

Układ odniesienia: poziomy - PL-2000 strefa 6

wysokościowy - PL-EVRF 2007-NH

Prace polowe: inż. Krzysztof Mazurek

Prace kameralne: inż. Krzysztof Mazurek

Pomiar wykonano dnia 12.06.2024 r.

Mapa jest aktualna pod względem sytuacji, uzbrojenia podziemnego terenu

i ewidencji gruntów na dzień 12.06.2024 r.

Nie wyklucza się istnienia w terenie innych, nie wykazanych na niniejszej mapie urządzeń

podziemnych, które nie zostały zgłoszone do Inwentaryzacji.

Przed przystąpieniem do prac projektowych należy na niniejszy podkład mapowy nanieść

urządzenia techniczne nadziemne i podziemne:

a. projektowane i uzgodnione w Referacie Uzgodniania Dokumentacji w Starogardzie Gdańskim.

Właściciel, władający, inwestor, są prawnie zobowiązani do ochrony znaków

geodezyjnych na terenie inwestycji budowlanej (nieruchomości)

(art. 15, 48 pkt. 3 Ustawy z dnia 17.05.89r. Dz.U. Nr 30, poz. 163 - Prawa geodezyjne i kartograf.).

Mapa w postaci numerycznej wykonana na podstawie danych pozyskanych metodą łączoną

(pomiar bezpośredni, materiały archiwalne, digitalizacja)

Granice wniesiono na podstawie pliku dxf otrzymanego z PODGIK w Starogardzie Gdańskim.

Służebności gruntowych w KW nie badano.

W granicach opracowania mapy nie występują projektowane i zarejestrowane

w RUDP przewody i urządzenia zgodnie z treścią niniejszej dokumentacji.

Starogard Gdański, dnia 10.06.2024 r.

OŚWIADCZENIE

Niniejszy dokument został opracowany w wyniku prac geodezyjnych i kartograficznych, których rezultaty zawiera operat techniczny pozytywnie zweryfikowany. Jednocześnie informuję, że jestem świadomy odpowiedzialności karnej za złożenie fałszywego oświadczenia.

Dane identyfikujące zgłoszenie prac geodezyjnych GG-II.6640.1985.2024

Nazwa organu Służby Geodezyjnej i Kartograficznej, który otrzymał zgłoszenie prac geodezyjnych STAROSTWO POWIATOWE W STAROGARDZIE GDĄSKIM

Wykonawca prac geodezyjnych Biuro Usług Geodezyjnych i Projektowych "KODEM" Sp. z o.o.

Numer i data sporządzenia dokumentu potwierdzającego Protokół GG-II.6640.1985.2024_42058

wynik pozytywnej weryfikacji z dnia 02.07.2024 r.

Imię, nazwisko oraz numer uprawnień zawodowych Zbigniew Mazurek

kierownika prac geodezyjnych numer uprawnień 6224

POUCZENIE: Oświadczenie jest równoważne z klauzulą urzędową, mapa może być wykorzystana w procesie

budowlanym art. 1, pkt. 12, f) Ustawy z dn. 30 kwietnia 2020 r. Dz. U. 2020, poz. 782 (o zmianie ustawy -

Prawo geodezyjne i kartograficzne oraz niektórych innych ustaw)

Signed by /
Podpisano przez:

Krzysztof Mateusz
Mazurek

Date / Data:
2024-07-04 12:55

Signed by /
Podpisano przez:

Zbigniew
Bolesław Mazurek

Date / Data:
2024-07-04 12:56

KIEROWNIK ROBOTY:

inż. Zbigniew Mazurek

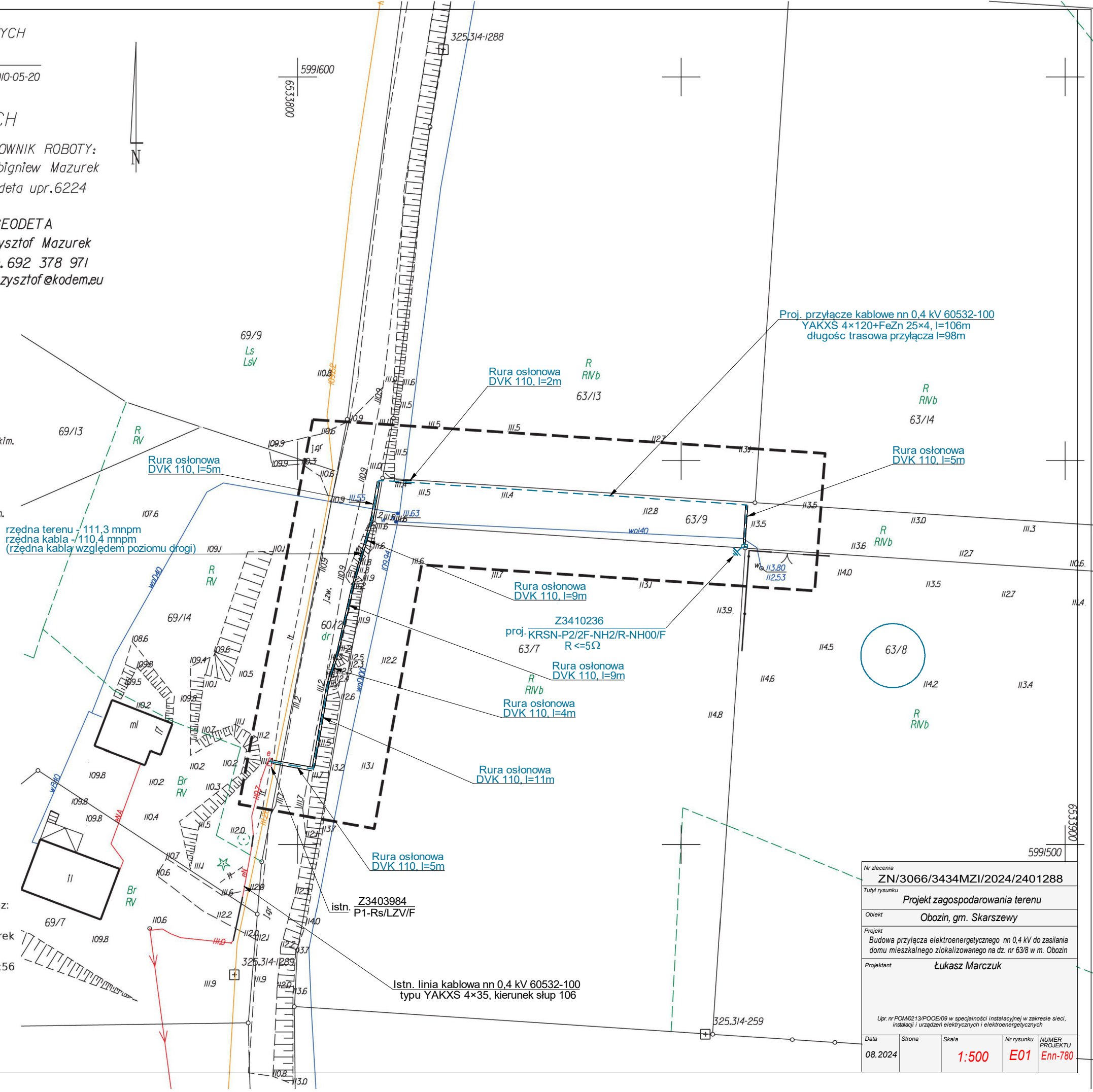
geodeta upr. 6224

GEODETA

inż. Krzysztof Mazurek

tel. kom. 692 378 971

e-mail: krzysztof@kodemu.eu



Nr zlecenia
ZN/3066/3434MZI/2024/2401288

Tytuł rysunku
Projekt zagospodarowania terenu

Obiekt
Obozin, gm. Skarszewy

Projekt
Budowa przyłącza elektroenergetycznego nn 0,4 kV do zasilania

domu mieszkalnego zlokalizowanego na dz. nr 63/8 w m. Obozin

Projektant
Łukasz Marczyk

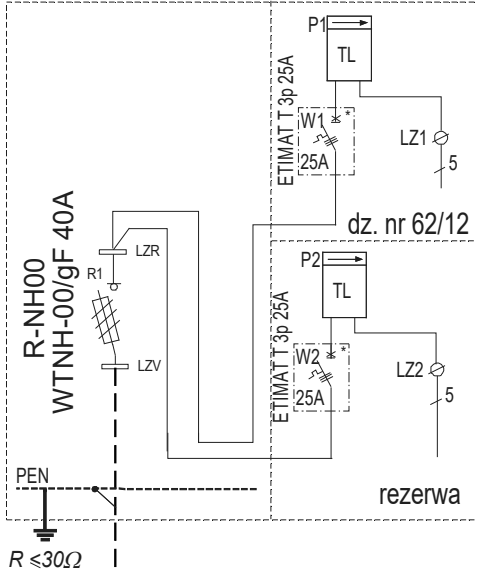
Upr. nr POM0213/POOE/09 w specjalności instalacyjnej w zakresie sieci,

instalacji i urządzeń elektrycznych i elektroenergetycznych

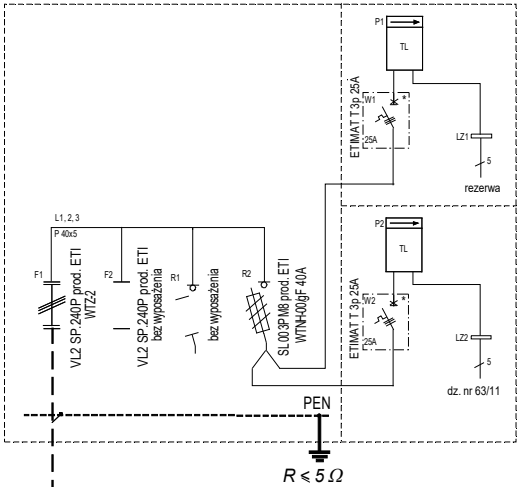
Data Strona Skala Nr rysunku NUMER

08.2024 1:500 E01 Enn-780

istn. Z3405525
P2-Rs/LZV/LZR/F

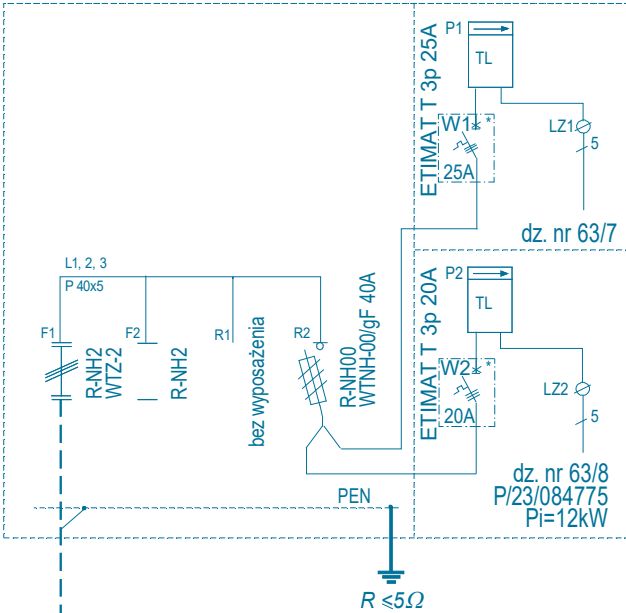


istn. Z-103/10/1
KRSN-P2/2F-NH2/R-NH00/F

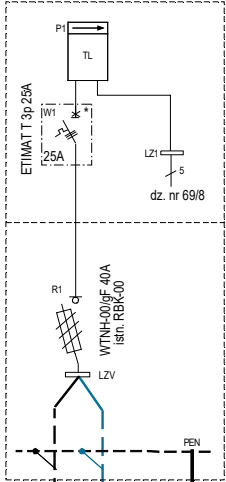


$I_k^{min}=360A$
 $\Delta U\%=4,56\%$

proj. Z3410236
KRSN-P2/2F-NH2/R-NH00/F



istn. Z3403984
P1-Rs/LZV/F



Projektowane przyłącze kablowe nn 0,4 kV 60532-100
typu YAKXS 4x120+FeZn 25x4, l=106/98m

Układ sieci: "TN-C"

Zastosowana ochrona przed dotykiem pośrednim :
samoczynne wyłączenie zasilania

UWAGI:

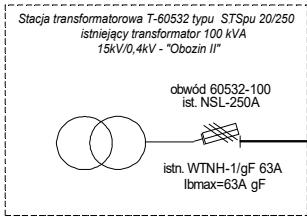
- Stosować kłódki i zamki według systemu Master-Key; wyposażać część kablową złącza (z wyjątkiem części pomiarowej) w uchwyt do zakładania kłódek.
- Obudowa projektowanego złącza jest wykonana z tworzywa termoutwardzalnego

Specyfikacja materiałowa kablowej rozdzielniczy szafowej

- PEN - szyna ochronno-neutralna P 40x5
- W1, W2 - ogranicznik mocy w obudowie typu S5
- P1, P2 - tablica licznikowa uniwersalna
- LZ1, LZ2 - listwa zaciskowa do 16mm²
- LZV - listwa rozgałęźna 2x240mm²

istn. ograniczniki przepięć
 $R < 10 \Omega$

Istniejąca linia kablowa nn 0,4 kV 60532-100
typu YAKXS 4x35+FeZn 25x4, l=25m



AsXSn 4x16, dz. nr 62/8 bud. 18
AsXSn 4x16, dz. nr 62/8 bud. 18A

AsXSn 4x16, dz. nr 69/7

istn. ograniczniki przepięć
 $R < 10 \Omega$

istn. ograniczniki przepięć
 $R < 10 \Omega$

istn. 101 / O
E-9/10

istn. 102 / P
E-10,5/4,3

istn. 103 / RPK
E-10,5/12

istn. 104 / P
ZN-9

istn. 105 / P
ZN-9

istn. 106 / K
E-10,5/15

ZN/3066/3434MZI/2024/2401288

Budowa przyłącza elektroenergetycznego nn 0,4 kV w celu zasilania domu
mieszkalnego zlokalizowanego na dz. nr 63/8 w m. Obozin, gm. Skarszewy

Obozin, gm. Skarszewy

Tytuł rysunku

Schemat strukturalny zasilania nn 0,4 kV

Strona

Nr kolejny

Projektant **Łukasz Marczuk**

Upr. nr POM/0213/POOE/09 w specjalności instalacyjnej
w zakresie sieci, instalacji i urządzeń elektrycznych
i elektroenergetycznych

Data

08.2024

Podz.

Nr archiw.

E02



nr rcj. 8355/2024

DECYZJA
Nr WI.7230.2.76.2024

Na podstawie art. 39 ust. 3, ust. 3a pkt 2 i ust. 5 ustawy z dnia 21 marca 1985 roku o drogach publicznych (t.j. Dz. U. z 2024 r. poz. 320) oraz art. 104 ustawy z dnia 14 czerwca 1960 roku Kodeks postępowania administracyjnego (t.j. Dz. U. z 2024 r. poz. 572) po rozpatrzeniu wniosku Energa- Operator S.A. reprezentowanej przez Pana Łukasza Marczyka, z dnia 8 lipca 2024 r. w sprawie uzgodnienia projektu budowy przyłącza elektroenergetycznego nN 0,4 kV w pasie drogi gminnej,

Burmistrz Skarszew

zezwala na lokalizację i uzgadnia bez uwag projekt budowy przyłącza elektroenergetycznego nN 0,4 kV w pasie drogi gminnej nr 197171G relacji Obozin- Janin, oznaczonej geodezyjnie jako działka nr 60/2 obręb Obozin, dla zasilania domu mieszkalnego zlokalizowanego na działce nr 63/8 obręb Obozin, zgodnie z przebiegiem określonym na przedłożonej mapie do celów projektowych, z zastrzeżeniem uwzględnienia następujących warunków w dalszym planowaniu wykonawstwa:

1. Realizację budowy infrastruktury technicznej objętej niniejszą decyzją, w części jezdnej pasa drogowego należy planować w technologii bezwykopowej, w sprzyjających warunkach atmosferycznych, z odtworzeniem stanu poprzedniego pod względem technicznym i estetycznym, w sposób ograniczający utrudnienia ruchu drogowego, z oznakowaniem i zabezpieczeniem robót na drodze zgodnie z zatwierdzonym „Projektem czasowej organizacji ruchu” opracowanym na koszt Inwestora, stosownie do przepisów rozporządzenia Ministra Infrastruktury i Rozwoju z dnia 3 lipca 2015r. zmieniające rozporządzenie w sprawie szczegółowych warunków technicznych dla znaków i sygnałów drogowych oraz urządzeń bezpieczeństwa ruchu drogowego i warunków ich umieszczania na drogach (tekst jedn. Dz. U. z 2015r. poz. 1314), a także rozporządzenia Ministra Infrastruktury z dnia 23 września 2003 roku w sprawie szczegółowych warunków zarządzania ruchem na drogach oraz wykonania nadzoru nad tym zarządzeniem (tekst jedn. Dz. U. z 2017r. poz. 784).
2. Budowę przyłącza kablowego należy wykonać zgodnie z branżowym projektem budowlanym, uwzględniającym wymogi określone w § 97 rozporządzenia Ministra Infrastruktury z dnia 24 czerwca 2022r. w sprawie przepisów techniczno-budowlanych dotyczących dróg publicznych (tekst jedn. Dz. U. z 2022 r. poz. 1518) oraz zgodnie z warunkami przyłączenia wydanymi przez Energa-Operator S. A.
3. Niniejsze zezwolenie traci ważność, jeżeli budowa przyłącza elektroenergetycznego nN 0,4 kV nie zostanie wykonana w okresie 3 lat od daty jego wydania.

Uzasadnienie

Zezwolenie wyrażone w niniejszej decyzji nie jest równoznaczne z pozwoleniem na budowę lub zgłoszeniem budowy właściwemu organowi stosowanie do przepisów ustawy z dnia 7 lipca 1994 roku Prawo budowlane (t.j. Dz. U. z 2024 r. poz. 682 z późn. zm.) oraz nie jest równoznaczne z zezwoleniem zajęcia i prowadzenia robót, o które Inwestor powinien wystąpić przed ich rozpoczęciem do Burmistrza Skarszew, w trybie i na warunkach określonych w art. 40 ustawy o drogach publicznych oraz Rozporządzenia Rady Ministrów z dnia 1 czerwca 2004 r. w sprawie określenia warunków udzielania zezwoleń na zajęcie pasa drogowego (t.j. Dz. U. z 2016 r. poz. 1264), w którym określone zostaną warunki odtworzenia do pierwotnego stanu zajętej części pasa drogowego.

Niniejsza decyzja stanowi dla Inwestora podstawę do złożenia oświadczenia o prawie dysponowania nieruchomością na cele budowlane w zakresie wynikającym z niniejszego zezwolenia.

W związku z powyższym orzeczono jak w sentencji.



Z up. BURMISTRZA
[Signature]
Martyna Galińska
Naczelnik Wydziału Inwestycyjnego

Pouczenie:

Od decyzji niniejszej służy stronom odwołanie do Samorządowego Kolegium Odwoławczego w Gdańsku, ul. Podwale Przedmiejskie 30 za pośrednictwem Burmistrza Skarszew w terminie 14 dni od daty jej otrzymania. Strona może w terminie 14 dni zrzec się prawa do wniesienia odwołania. Z dniem doręczenia organowi, który wydał decyzję oświadczenia o zrzeczeniu się prawa do wniesienia odwołania przez stronę, decyzja staje się ostateczna i prawomocna.

Załącznik:

1. Projekt zagospodarowania terenu

Otrzymują:

1. Pan Łukasz Marczuk – pełnomocnik Energa - Operator S.A. Oddział w Gdańsku
Firma Usługi Elektroenergetyczne Łukasz Marczuk, ul. Burzyńskiego 6A/9, 80-462 Gdańsk
2. a/a (DS)

Urząd Miejski w Skarszewach
83-250 Skarszewy, Pl. Gen. J. Hallera 18
tel. 058 588 22 01, fax 058 588 26 51
e-mail: skarszewy@skarszewy.pl
www.skarszewy.pl

STAROSTA STAROGARDZKI
83-200 Starogard Gdański
ul. Kościuszki 17

Województwo: pomorskie
Powiat: starogardzki
Jednostka ewidencyjna: 221309_5, Skarszewy
Obręb: 0015, Obozin

MAPA EWIDENCYJNA
SKALA 1:500
obr. Obozin 0015: dz. 63/9



Z up. STANISŁAWA
ALEKSANDRA ZALEWSKIEGO
Starosty
Referatu Ewidencji i Urzędów

Starogard Gdański dn. 09.05.2024
Sporządził i wydruk: Aleksandra Zalewska



nr rej. 8355/2024

DECYZJA
Nr WI.7230.2.76.2024

Na podstawie art. 39 ust. 3, ust. 3a pkt 2 i ust. 5 ustawy z dnia 21 marca 1985 roku o drogach publicznych (t.j. Dz. U. z 2024 r. poz. 320) oraz art. 104 ustawy z dnia 14 czerwca 1960 roku Kodeks postępowania administracyjnego (t.j. Dz. U. z 2024 r. poz. 572) po rozpatrzeniu wniosku Energa- Operator S.A. reprezentowanej przez Pana Łukasza Marczyka, z dnia 8 lipca 2024 r. w sprawie uzgodnienia projektu budowy przyłącza elektroenergetycznego nN 0,4 kV w pasie drogi gminnej,

Burmistrz Skarszew

zezwala na lokalizację i uzgadnia bez uwag projekt budowy przyłącza elektroenergetycznego nN 0,4 kV w pasie drogi gminnej nr 197171G relacji Obozin- Janin, oznaczonej geodezyjnie jako działka nr 60/2 obręb Obozin, dla zasilania domu mieszkalnego zlokalizowanego na działce nr 63/8 obręb Obozin, zgodnie z przebiegiem określonym na przedłożonej mapie do celów projektowych, z zastrzeżeniem uwzględnienia następujących warunków w dalszym planowaniu wykonawstwa:

1. Realizację budowy infrastruktury technicznej objętej niniejszą decyzją, w części jezdnej pasa drogowego należy planować w technologii bezwykopowej, w sprzyjających warunkach atmosferycznych, z odtworzeniem stanu poprzedniego pod względem technicznym i estetycznym, w sposób ograniczający utrudnienia ruchu drogowego, z oznakowaniem i zabezpieczeniem robót na drodze zgodnie z zatwierdzonym „Projektem czasowej organizacji ruchu” opracowanym na koszt Inwestora, stosownie do przepisów rozporządzenia Ministra Infrastruktury i Rozwoju z dnia 3 lipca 2015r. zmieniające rozporządzenie w sprawie szczegółowych warunków technicznych dla znaków i sygnałów drogowych oraz urządzeń bezpieczeństwa ruchu drogowego i warunków ich umieszczania na drogach (tekst jedn. Dz. U. z 2015r. poz. 1314), a także rozporządzenia Ministra Infrastruktury z dnia 23 września 2003 roku w sprawie szczegółowych warunków zarządzania ruchem na drogach oraz wykonania nadzoru nad tym zarządzeniem (tekst jedn. Dz. U. z 2017r. poz. 784).
2. Budowę przyłącza kablowego należy wykonać zgodnie z branżowym projektem budowlanym, uwzględniającym wymogi określone w § 97 rozporządzenia Ministra Infrastruktury z dnia 24 czerwca 2022r. w sprawie przepisów techniczno-budowlanych dotyczących dróg publicznych (tekst jedn. Dz. U. z 2022 r. poz. 1518) oraz zgodnie z warunkami przyłączenia wydanymi przez Energa-Operator S. A.
3. Niniejsze zezwolenie traci ważność, jeżeli budowa przyłącza elektroenergetycznego nN 0,4 kV nie zostanie wykonana w okresie 3 lat od daty jego wydania.

KLAUZULA INFORMACYJNA DOT. PRZETWARZANIA DANYCH OSOBOWYCH

Na podstawie art. 13 Rozporządzenia Parlamentu Europejskiego i Rady (UE) 2016/679 z dnia 27 kwietnia 2016 r. w sprawie ochrony osób fizycznych w związku z przetwarzaniem danych osobowych i w sprawie swobodnego przepływu takich danych oraz uchylenia dyrektywy 95/46/WE (ogólne rozporządzenie o ochronie danych „RODO”), informujemy o zasadach przetwarzania Pani/Pana danych osobowych oraz o przysługujących Pani/Panu uprawnieniach:

1. Administratorem danych osobowych jest Burmistrz Skarszew, Pl. Gen. J. Hallera 18, 83-250 Skarszewy, tel: 58 588 22 01, e-mail: skarszewy@skarszewy.pl
2. Dane kontaktowe Inspektora Ochrony Danych: e-mail: iod@skarszewy.pl
3. Administrator przetwarza dane osobowe na podstawie art. 6 ust. 1 lit. c) RODO w związku z przepisami powszechnie obowiązującego prawa.
4. Pani/Pana dane osobowe przetwarzane są w celu wypełnienia obowiązków prawnych ciążących na Administratorze.
5. Odbiorcami Pani/Pana danych osobowych mogą być organy władzy publicznej oraz podmioty wykonujące zadania publiczne lub działające na zlecenie organów władzy publicznej, w zakresie i w celach, które wynikają z przepisów powszechnie obowiązującego prawa oraz inne podmioty, które na podstawie umów powierzenia przetwarzania danych osobowych podpisanych z Administratorem przetwarzają dane osobowe.
6. Dane osobowe będą przechowywane przez okres niezbędny do realizacji celów określonych w pkt. 4, a po tym czasie przez okres oraz w zakresie wymaganym przez przepisy powszechnie obowiązującego prawa.
7. W związku z przetwarzaniem Pani/Pana danych osobowych przysługują Pani/Panu następujące uprawnienia:
 - prawo dostępu do danych osobowych, w tym prawo do uzyskania kopii tych danych,
 - prawo do żądania sprostowania (poprawiania) danych osobowych,
 - prawo do żądania usunięcia danych osobowych (tzw. prawo do bycia zapomnianym),
 - prawo do żądania ograniczenia przetwarzania danych osobowych,
 - prawo do przenoszenia danych,
 - prawo sprzeciwu wobec przetwarzania danych, w zakresie, w jakim zostało to określone w RODO.
8. Przysługuje Pani/Panu prawo wniesienia skargi do Prezesa Urzędu Ochrony Danych Osobowych.
9. Podanie przez Panią/Pana danych osobowych jest obowiązkowe w sytuacji, gdy przesłanką przetwarzania danych osobowych stanowi przepis prawa.
10. Dane nie będą przekazywane do państwa trzeciego.

Pani/Pana dane nie będą przetwarzane w sposób zautomatyzowany i nie będą profilowane.