

# MAPA DO CELÓW PROJEKTOWYCH

układ współrzędnych - "2000/21",  
układ wysokości - "PL-EVRF2007-NH"

SKALA 1:500, ark. 1

WOJEWÓDZTWO:	warmińsko-mazurskie
POWIAT:	olsztyński
GMINA:	281409_5 Olsztynek
OBREB:	281409_5.0017 Lutynowo
Zakres aktualizacji:	
Identyfikator zgłoszenia prac geodezyjnych:	GD-1.6642.1.5470.2023
Organ służby geodezyjnej, który otrzymał zgłoszenie:	Starosta Olsztyński
Wykonawca prac geodezyjnych:	Usługi Geodezyjno Kartograficzne Janusz Krzysztozek
Imię, nazwisko oraz nr uprawnień zawodowych kierownika prac:	Lech Branica, upr. 12240

- 1.) Nie wyklucza się istnienia w terenie wykazanych na niniejszej mapie urządzeń podziemnych, które nie były zgłoszone do inwentaryzacji geodezyjnej.
- 2.) Kolorem zielonym oznaczono rodzaj oraz granice użytków gruntowych według stanu w ewidencji gruntów.

Oświadczam, że niniejszy dokument został opracowany w wyniku prac geodezyjnych i kartograficznych, których rezultat zawiera operat techniczny nr P.2814.2024.735 zweryfikowany pozytywnie dnia 12.02.2024 r. Jednocześnie informuję, że jestem świadomy odpowiedzialności karnej za złożenie fałszywego oświadczenia.

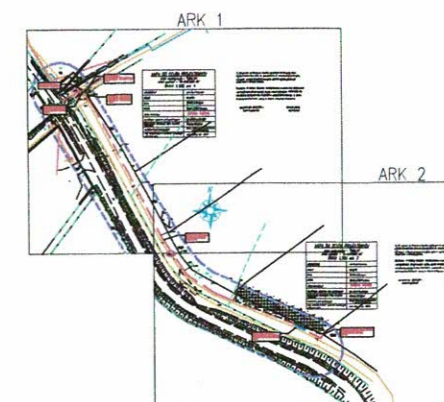
sporządził dnia: 08.02.2024 r.  
Janusz Krzysztozek

kierownik robót:  
Lech Branica

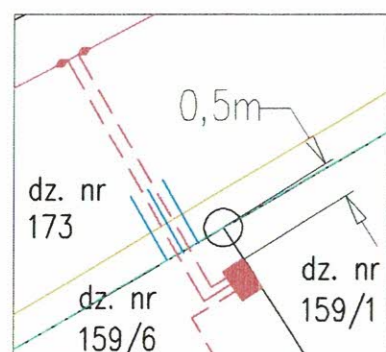
Oświadczam, że treść mapy, na której wykonano niniejszy projekt, jest zgodna z treścią, poświadczoną przez wykonawcę, mapy do celów projektowych, opracowanej w wyniku pozytywnie zweryfikowanych prac geodezyjnych. Protokół pozytywnej weryfikacji nr GD-1.6642.1.5470.2023\_1 z dnia 12.02.2024 r.

**Mikołaj Marian Włas**  
mgr inż. ELEKTRYK  
upr. nr 173/94/OL  
§2 ust. 1 pkt 1, §5 ust. 1, §71 §3 ust. 1, pkt 4 lit. d.  
04-100 Ostróda, ul. Kosynierska 21A

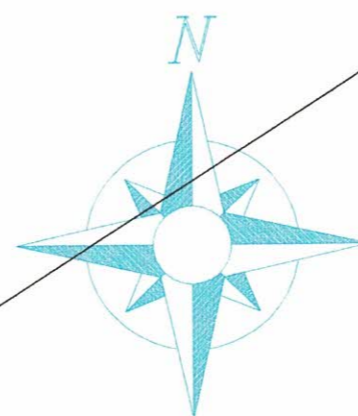
mgr inż. Mikołaj Marian Włas, upr. nr 173/94/OL



Szczegóły lokalizacji  
złącza kablowego Z1  
skala 1:100



Arkusz 2

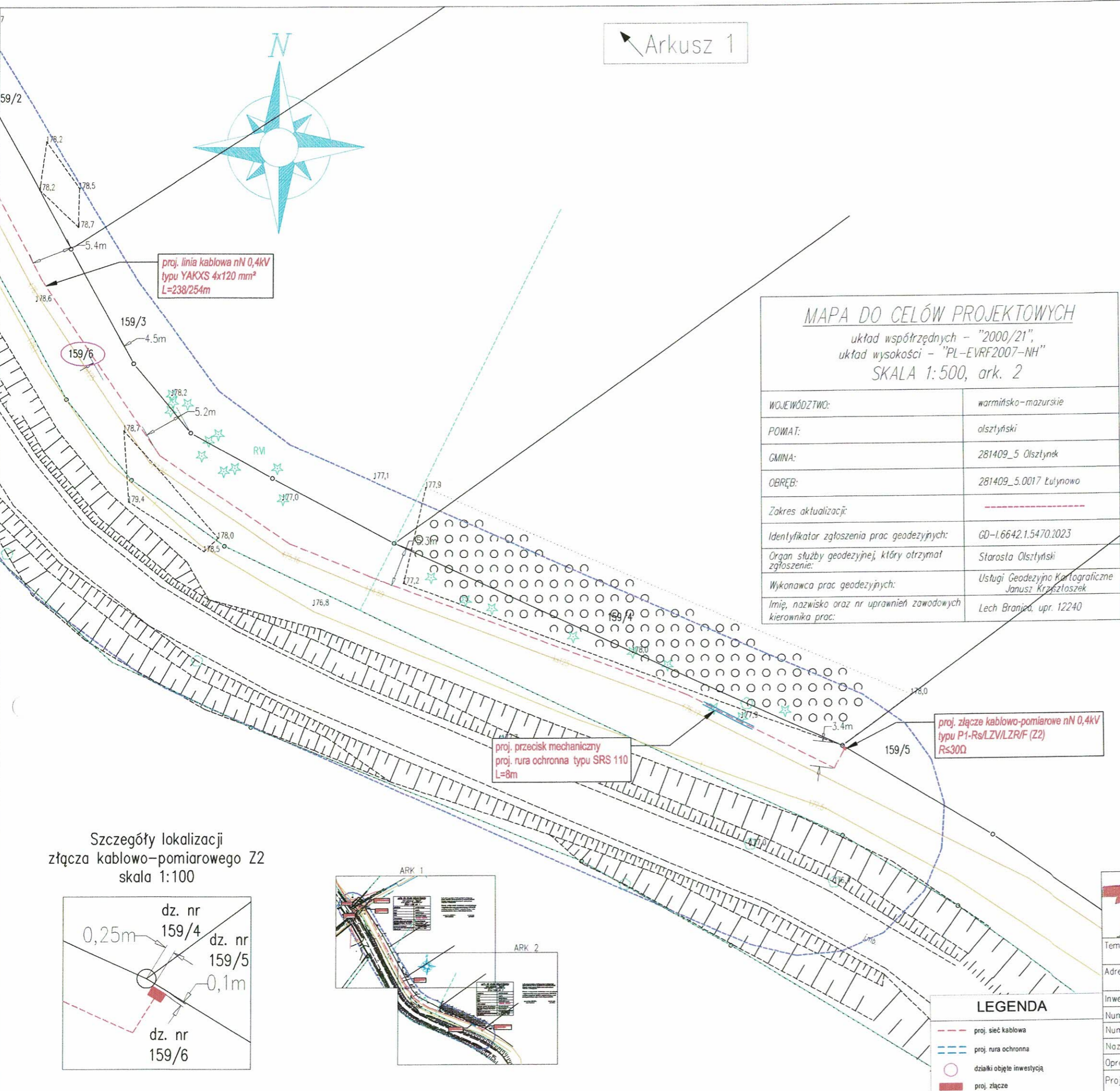
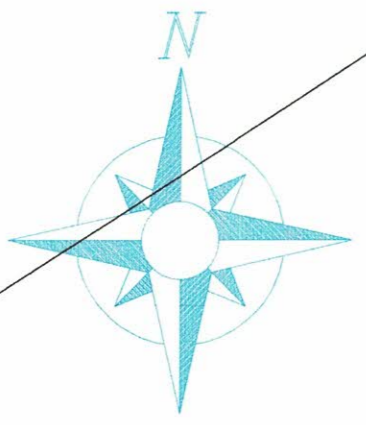


## LEGENDA

- proj. sieć kablowa
- proj. rura ochronna
- dziaki objęte inwestycją
- proj. złącze

<b>J S ENERGETYK Sp. z o.o.</b> 14-310 Miłokowo, ul. Dworcowa 4A tel: 607-584-610 email: projekty.jsenergetyk@gmail.com			
Temat	Budowa elektroenergetycznej sieci kablowej nN 0,4kV w m. Lutynowo, gm. Olsztynek.	Faza	PBW
Adres	Lutynowo, obręb 0017 Lutynowo, j. ew. 281409_5 Gmina Olsztynek	Data	03.2024
Inwestor	ENERGA-OPERATOR SA z siedzibą w Gdańsku, Oddział w Olsztynie	Skala	1:500
Numer WP	P/23/047444 z dnia 26.07.2023	Bronza	ELEKTRYKA
Numer zadania	CB/64/2302327		
Nazwa rysunku	Projekt zagospodarowania terenu		
Opracował	mgr inż. Damian Sinoradzki		
Projektował	mgr inż. Mikołaj Marian Włas upr. nr 173/94/OL		

nr rys. 1m



proj. linia kablowa nN 0,4kV  
typu YAKXS 4x120 mm<sup>2</sup>  
L=238/254m

proj. przecisk mechaniczny  
proj. rura ochronna typu SRS 110  
L=8m

proj. złącze kablowo-pomiarowe nN 0,4kV  
typu P1-Rs/LZV/LZR/F (Z2)  
Rs30Ω

MAPA DO CELÓW PROJEKTOWYCH  
układ współrzędnych - "2000/21",  
układ wysokości - "PL-EVRF2007-NH"  
SKALA 1:500, ark. 2

WOJEWÓDZTWO:	warmińsko-mazurskie
POWIAT:	olsztyński
GMINA:	281409_5 Olsztyn
OBREB:	281409_5.0017 Łutynowo
Zakres aktualizacji:	
Identyfikator zgłoszenia prac geodezyjnych:	GD-1.6642.1.5470.2023
Organ służby geodezyjnej, który otrzymał zgłoszenie:	Starosta Olsztyński
Wykonawca prac geodezyjnych:	Usługi Geodezyjno Kartograficzne Janusz Krzysztożek
Imię, nazwisko oraz nr uprawnień zawodowych kierownika prac:	Lech Branica, upr. 12240

- 1.) Nie wyklucza się istnienia w terenie wykazanych na niniejszej mapie urządzeń podziemnych, które nie były zgłoszone do inwentaryzacji geodezyjnej.  
2.) Kolorem zielonym oznaczono rodzaj oraz granice użytków gruntowych według stanu w ewidencji gruntów.

Oświadczam, że niniejszy dokument został opracowany w wyniku prac geodezyjnych i kartograficznych, których rezultat zawiera operat techniczny nr P.2814.2024.735 zweryfikowany pozytywnie dnia 12.02.2024 r. Jednocześnie informuję, że jestem świadomy odpowiedzialności karnej za złożenie fałszywego oświadczenia.

sprządził dnia: 08.02.2024 r.  
Janusz Krzysztożek

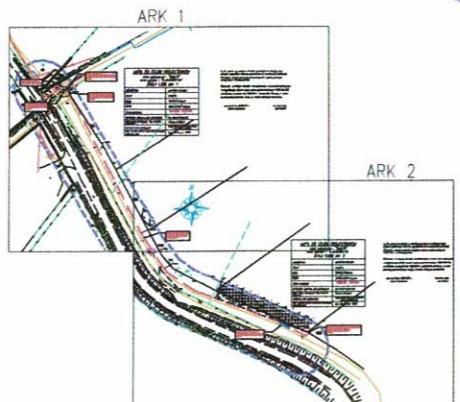
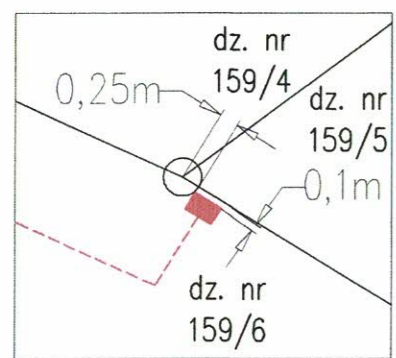
kierownik roboty:  
Lech Branica

Oświadczam, że treść mapy, na której wykonano niniejszy projekt, jest zgodna z treścią, poświadczoną przez wykonawcę, mapy do celów projektowych, opracowanej w wyniku pozytywnie zweryfikowanych prac geodezyjnych.  
Protokół pozytywnej weryfikacji nr.GD-1.6642.1.5470.2023\_1 z dnia 12.02.2024r

**Mikołaj Marian Włas**  
mgr inż. ELEKTRYK  
upr. nr 173/94/OL  
2 ust. 1 pkt 1, 65 ust. 1, § 71 § 3 ust. 1, pkt 4 lit. d.  
ul. Kosciuszki 21A


mgr inż. Mikołaj Marian Włas, upr. nr 173/94/OL

Szczegóły lokalizacji  
złącza kablowo-pomiarowego Z2  
skala 1:100



LEGENDA

- proj. sieć kablowa
- proj. rura ochronna
- działki objęte inwestycją
- proj. złącze



JS ENERGETYK Sp. z o.o.  
14-310 Miłakowo, ul. Dworcowa 4A  
tel: 607-584-610  
email: projekty.jsenergetyk@gmail.com

Temat	Budowa elektroenergetycznej sieci kablowej nN 0,4kV w m. Łutynowo, gm. Olsztyn.	Faza	PBW
Adres	Łutynowo, obręb 0017 Łutynowo, j. ew. 281409_5 Gmina Olsztyn	Data	03.2024
Inwestor	ENERGA-OPERATOR SA z siedzibą w Gdańsku, Oddział w Olsztynie	Skala	1:500
Numer WP	P/23/047444 z dnia 26.07.2023	Brzoza	ELEKTRYKA
Numer zadania	OBI/64/2302327		
Nazwa rysunku	Projekt zagospodarowania terenu		
Opracował	mgr inż. Damian Sinoradzki		
Projektował	mgr inż. Mikołaj Marian Włas upr. nr 173/94/OL		