

MAPA DO CELÓW PROJEKTOWYCH		
Oznaczenie kancelaryjne zgłoszenia pracy geodezyjnej		GK.6640.1502.2024
Miejscowość		Liksajny
Jednostka ewidencyjna	identyfikator	281507_5
	nazwa	Gmina Miłomłyn
Obręb ewidencyjny	identyfikator	281507_5.0009
	nazwa	Liksajny
Nr działki ewidencyjnej		107,133,205/3,205/4
skala		1:500
sekcja		7.209.11.21.2.3
Nazwa układu współrzędnych	prostokątnych płaskich	2000/7
	wysokości	PL-EVRF2007-NH
Oznaczenie granic obszaru aktualizacji		
Uwaga: Wykonanie niniejszej mapy nie było poprzedzone ustaleniami dotyczącymi ewentualnych służebności gruntowych obciążających grunty położone w granicach projektowanej inwestycji budowlanej.		
Uwaga: Nie wyklucza się istnienia w terenie innych nie wykazanych na niniejszej mapie urządzeń podziemnych, które nie były zgłoszone do inwentaryzacji powykonawczej.		


OŚWIADCZENIE

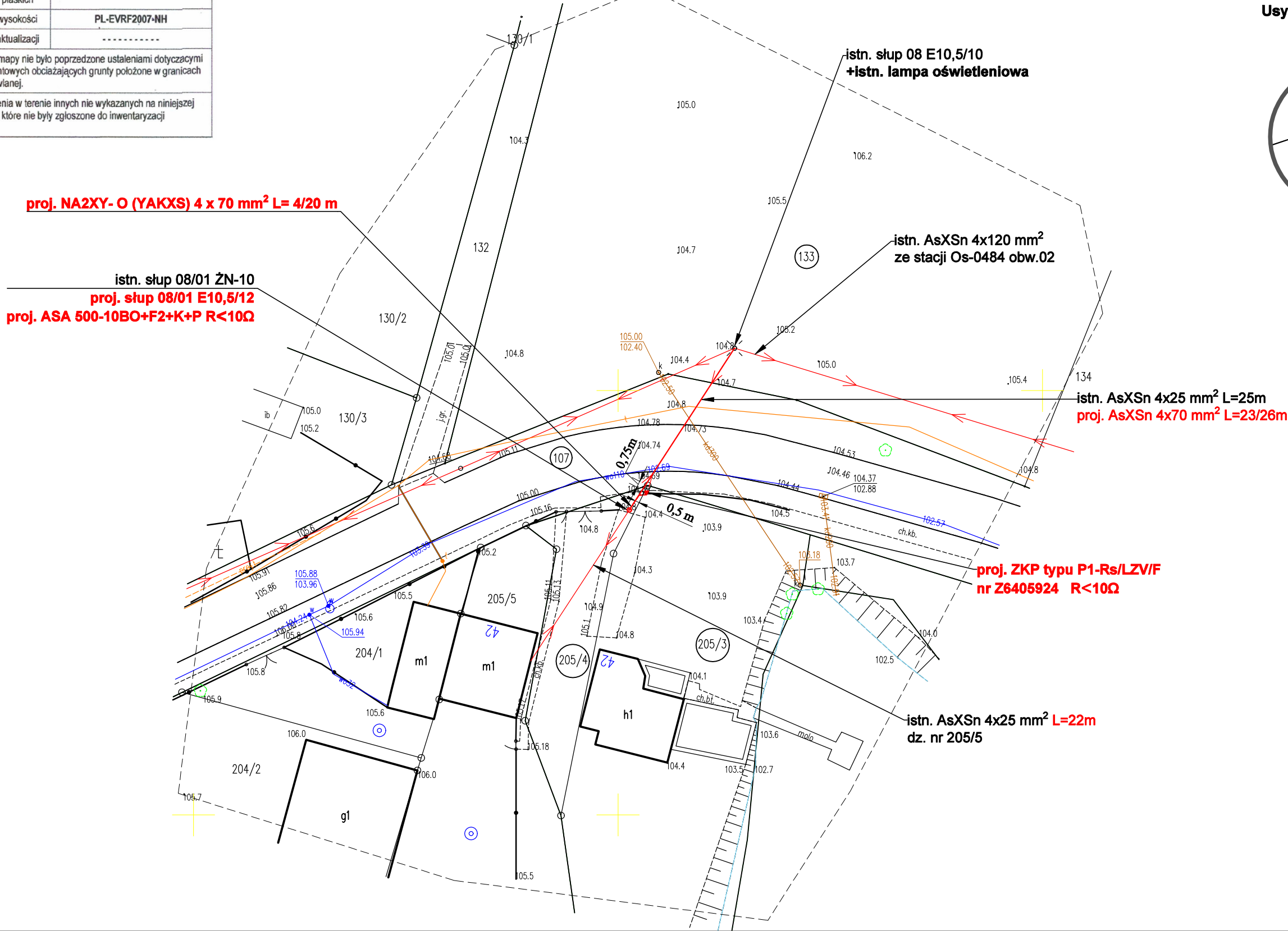
Oświadczam, że treść mapy, na której wykonano niniejszy projekt, jest zgodna z treścią mapy do celów projektowych, poświadczoną przez wykonawcę prac geodezyjnych. Opracowanej w wyniku pozytywnie zweryfikowanych prac geodezyjnych i kartograficznych, których rezultaty zawiera operat techniczny pozytywnie zweryfikowany. Numer oraz data sporządzenia dokumentu zawierającego wynik pozytywnej weryfikacji Nr 1 z dnia 09.07.2024

Identyfikator zgłoszenia prac geodezyjnych GK.6640.1502.2024

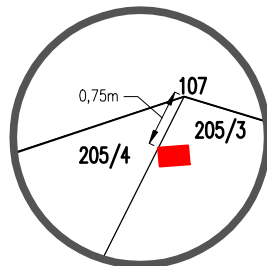
*Przyborski*

mgr inż. P. Przyborski  
upr. proj. WAM/0109/PWOE/16

INWESTOR	WYKONAWCA		DATA	NAZWISKO	PODPIS
ENERGA OPERATOR S.A. Oddział w Olsztynie ul. Tuwima 6 10-950 Olsztyn	ELPROWYK PAWEŁ PRZYBORSKI Idzbark, ul. Niepodległości 4 14-100 Ostróda tel. 884 930 587	PROJEKTOWAŁ:	07.2024	mgr inż. P. Przyborski upr. proj. WAM/0109/PWOE/16	
		OPRACOWAŁ:	07.2024		
OBIEKT:  Budowa przyłącza kablowego 0,4 kV do zasilenia działki nr 205/3 w miejscowości Liksajny		NAZWA RYSUNKU:  Projekt zagospodarowania terenu			Skala: 1:500
					Arkusz / Ilość arkuszy 1/1
		Nr umowy: ZN/1481/6464MZI/2024/2400539/1			Nr ewidencyjny rys.: E-01
					Nr OBI: 2400539



Usytuowanie złącza typu  
P1-RS/LZV/F  
dz. nr 205/3



Skala 1:100