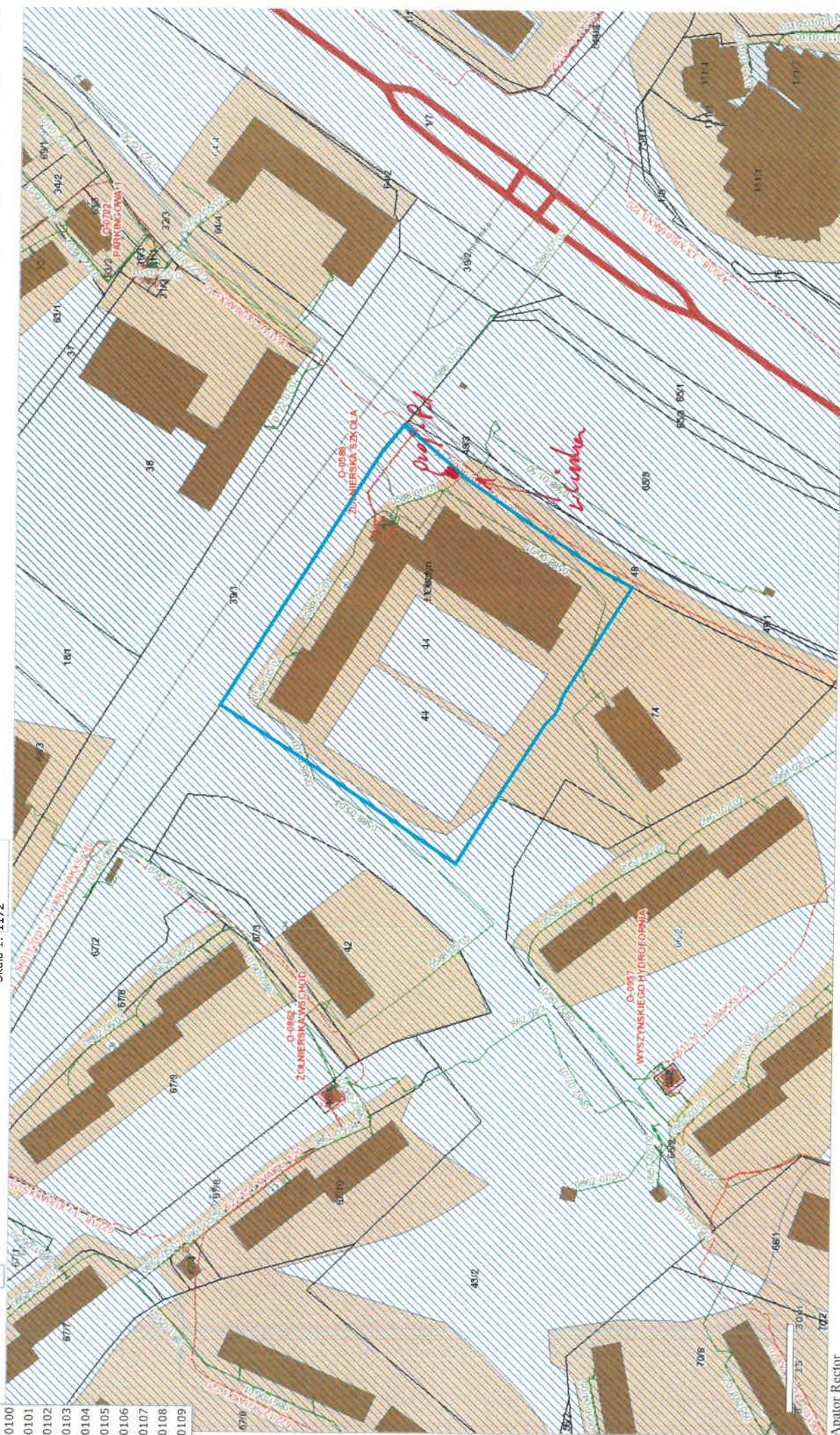
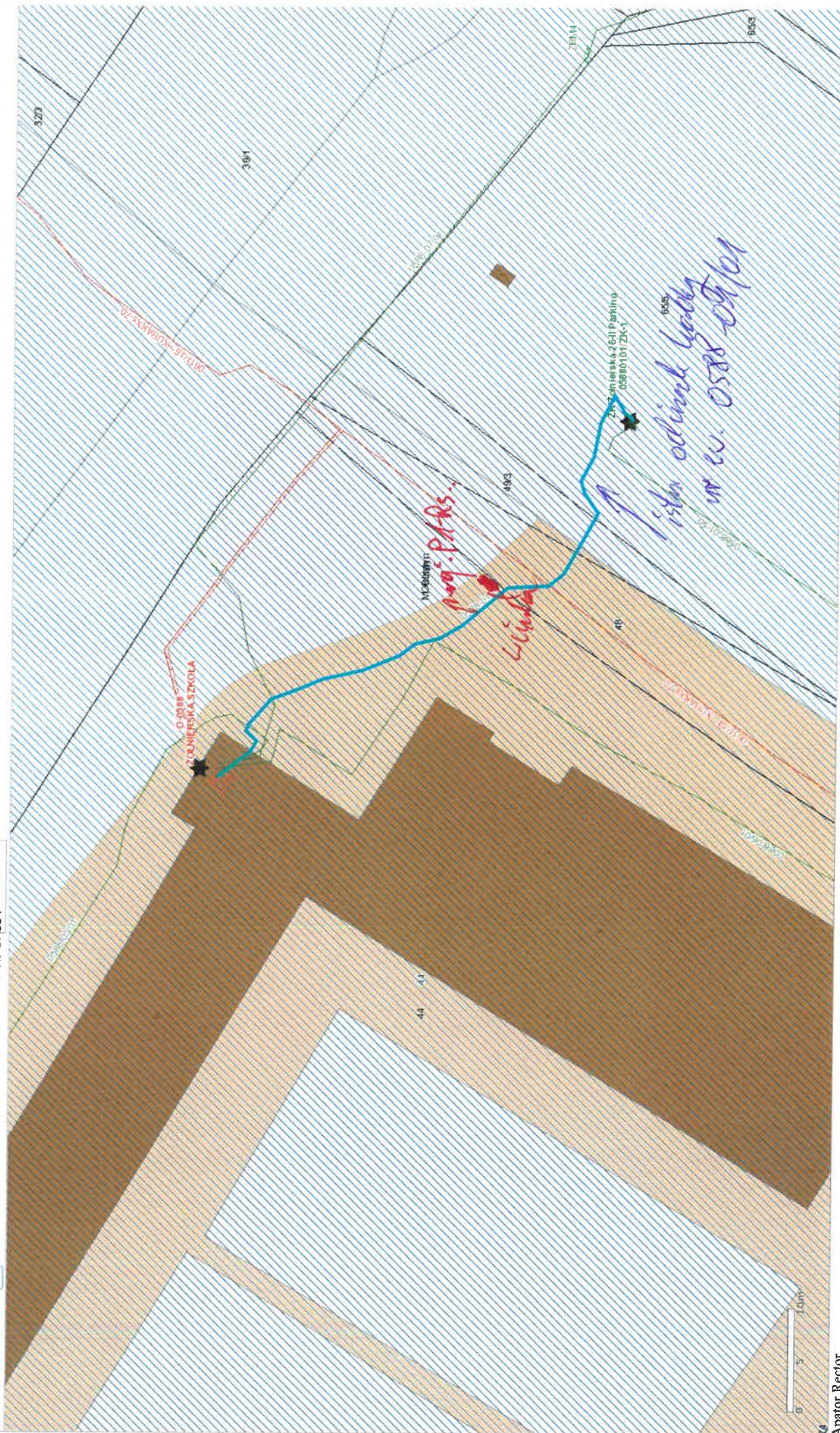


0010
0100
0101
0102
0103
0104
0105
0106
0107
0108
0109

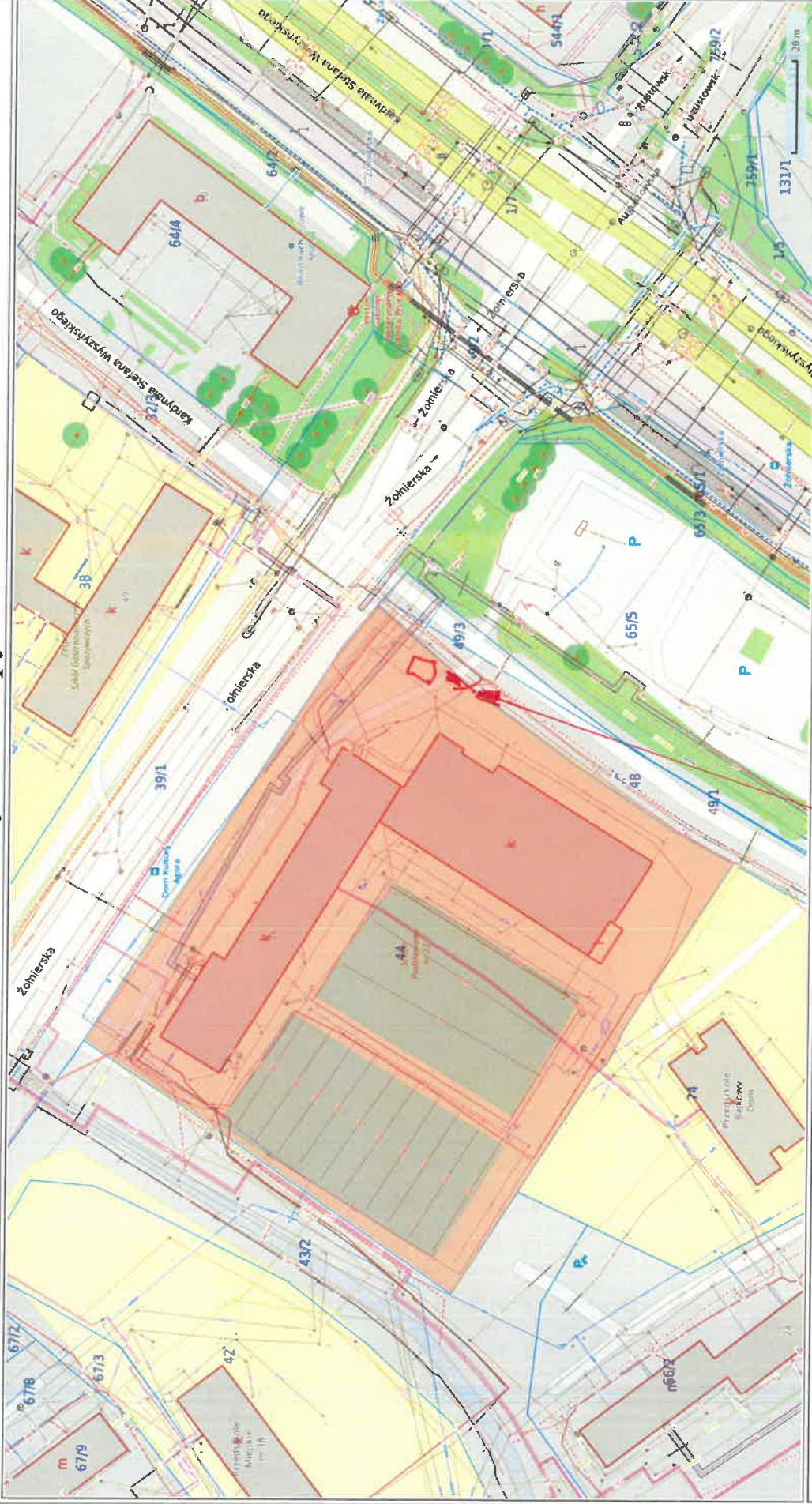
Skala 1: 1172



Apator Rector



Wydruk mapy



Sporządzono dnia: 12.10.2024 r.

Wydruk ma charakter poglądowy i nie jest dokumentem

*Linia v istn. odlinach luboay m.cv. 0588-01/01
zobudowa PA-Rs...*

Wydruk ma charakter poglądowy i nie jest dokumentem

vinár v 12. mjeseci odneme lenky w sv. 0588-01/01
zabudova 1.1.15.1.



профессорская библиотека проф. М. Р. ...

Poświadczam się, że projekt zagospodarowania terenu został sporządzony na aktualnej mapie do celów projektowych opracowanej w wyniku prac geodezyjnych i kartograficznych, których rezultaty zawiera operat techniczny wpisany do ewidencji materiałów państwowego zasobu geodezyjnego i kartograficznego.

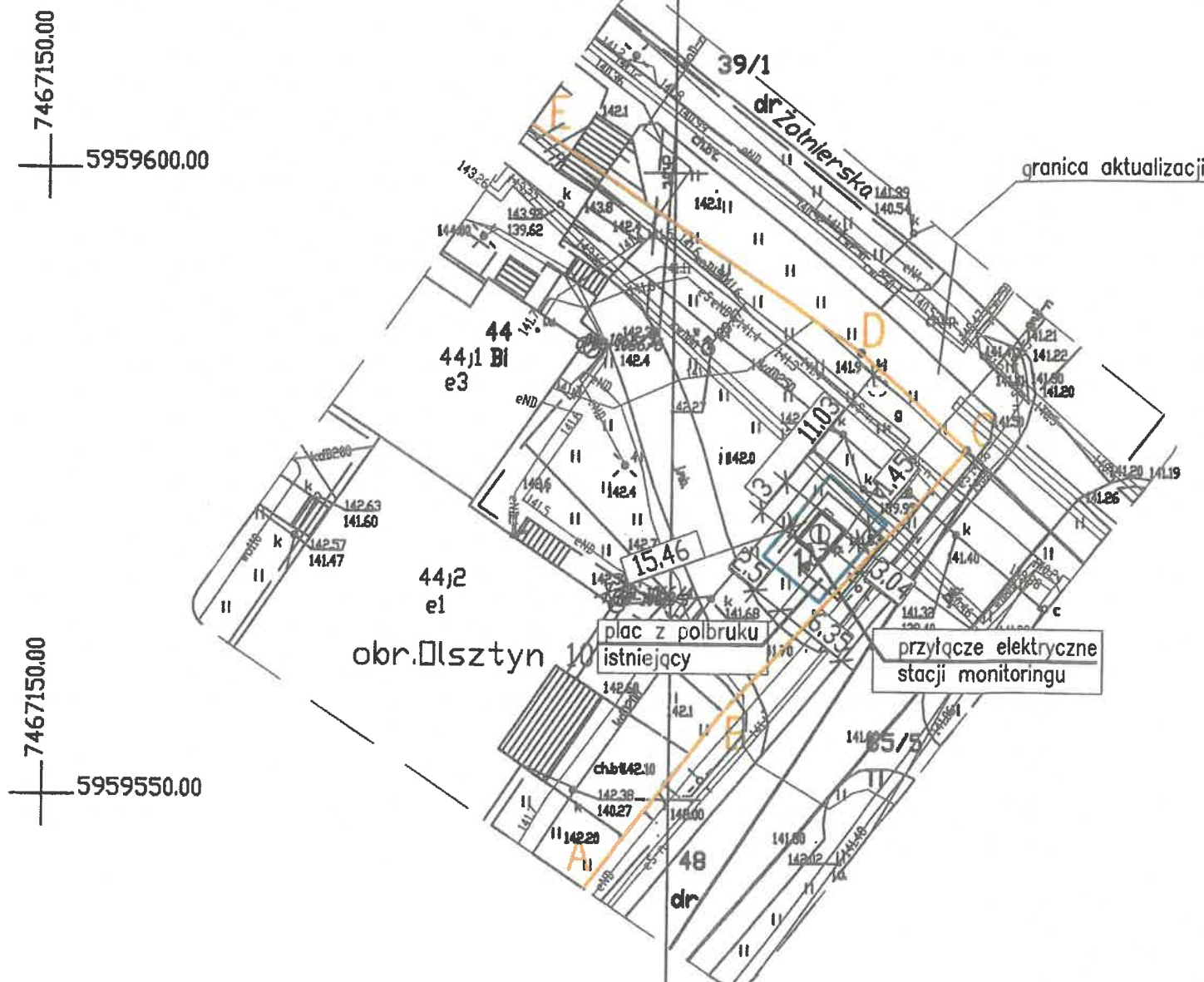
Organ prowadzący państwowy zasób geodezyjny i kartograficzny: Prezydent Olsztyna
Identyfikator ewidencyjny materiału zasobu-operatu technicznego: P.2862.2020.1078
Data wpisania operatu technicznego do ewidencji materiałów zasobu: 16 października 2020
Imię i nazwisko osoby reprezentującej organ: Jan Pawlak

mgr inż. arch. Maciej Powązka
Uprawnienia budowlane do projektowania
i kierowania robotami budowlanymi
bez ograniczeń w specjalności architekturalnej
Upr. bud. Nr 02/01/OL
WMOIA Nr WM-0110
WMOIB Nr WAM/RQ/0203/05

Projekt zagospodarowania terenu

SKALA 1:500

4



Legenda:



PROJEKTOWANA STACJA MONITORINGU ŚRODOWISKA 2,50x3,00m.



WEJŚCIE DO BUDYNKU



OZNACZENIE ILOŚCI KONDYGNACJI NADZIEMNYCH



OBSZAR ODDZIAŁYWANIA OBIEKTU



GRANICE TERENU OBJĘTEGO OPRACOWANIEM



GRANICE DZIAŁKI nr 44 obr. 104

UWAGA:
Nie wyklucza się istnienia w terenie urządzeń podziemnych ułożonych i nie zgłoszonych do inwentaryzacji geodezyjnej. Obiekty budowlane wymagające pozwolenia na budowę podlegają geodezyjnemu wyznaczeniu w terenie, a po ich wybudowaniu - geodezyjnej inwentaryzacji powykonawczej obejmującej położenie ich na gruncie.

MAPA DO CELÓW PROJEKTOWYCH

Skala: 1:500 Arkusz: I (1)

Położenie: Olsztyn ul. Żołnierska.

Jedn. ewid. 286201 I m. Olsztyn

Obręb ewid. 286201.10104

Identyfikator zgłoszenia pracy geodezyjnej: GGN.6642.1085.2020

Układ współrzędnych: PL-2000

Układ wysokości: Kronsztadt 60

Legenda:

granica obszaru, który był przedmiotem aktualizacji

Stacja monitoringu środowiska				
Inwestor:				
NAZWA PROJEKTU	Projekt zagospodarowania terenu			
	NAZWISKO	PODPIS	SKALA	DATA
PROJEKTOWAŁ: nr. upr.	mgr inż. arch. Maciej Powązka 02/01/OL		1:500	10.2020
OPRACOWAŁ: nr. upr.	mgr inż. P. Krowczyński		Stadium R	nr rys. A1