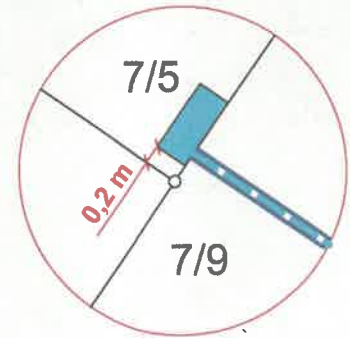


MAPA DO CELÓW PROJEKTOWYCH

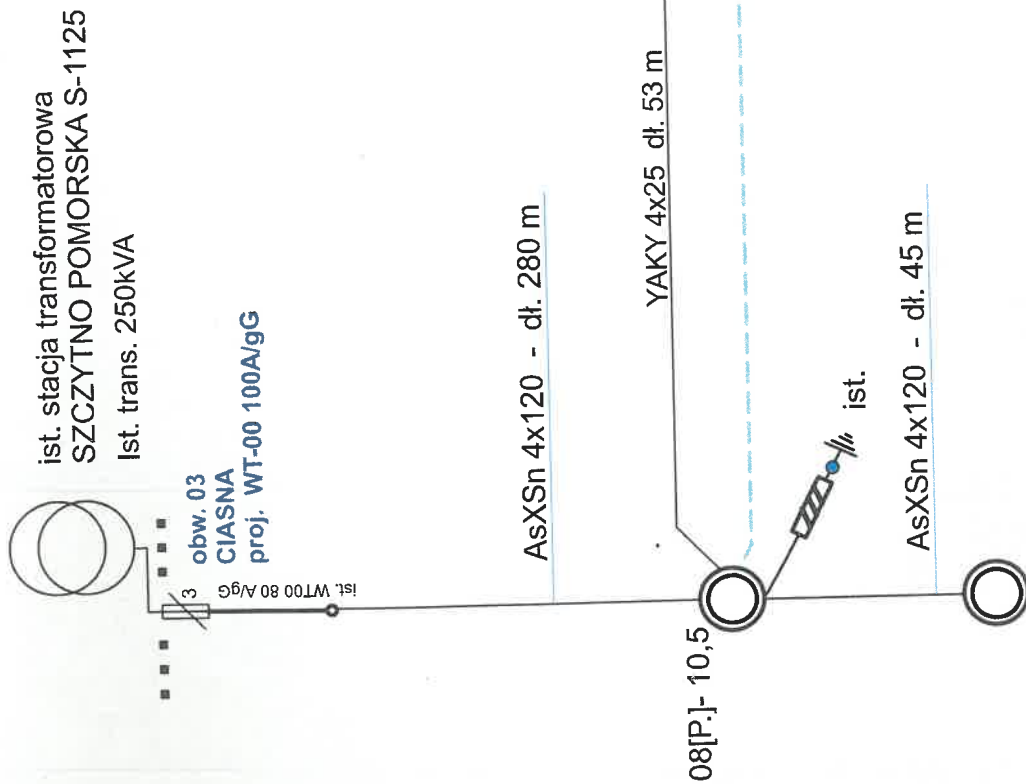
Oznaczenie kancelaryjne zgłoszenia pracy geodezyjnej (KERG)		Gg.6641.1953.2024
Województwo		warmińsko - mazurskie
Powiat		szczytyński
Jednostka ewidencyjna (gmina)	Identyfikator / nazwa	081701 1 / M.Szczytno
Obręb ewidencyjny	Identyfikator / nazwa	281701_1.0001 / M.Szczytno 1
Działka ewidencyjna		251, 7/9, 7/5
Skala mapy		1:500
Nazwa układu współrzędnych		prostokątnych płaskich / strefa wysokości
Numer godła		2000 / 7
Oznaczenie granic obszaru, który był przedmiotem aktualizacji Służebności gruntowe mające wpływ na zagospodarowanie gruntów zlokalizowanych w granicach projektowanej inwestycji		Amsterdam 2007
Linie rozgraniczające tereny o różnym przeznaczeniu zgodnie z MPZP lub decyzja o warunkach zabudowy		7.203.20.10.1.3
Nieprzekraczalna linia zabudowy zgodnie z MPZP lub decyzją o warunkach zabudowy		nie badano KW w zakresie służebności gruntowych
Poświadczam, że niniejszy dokument został opracowany w wyniku prac geodezyjnych i kartograficznych, których rezultaty zawiera operat techniczny pozytywnie zweryfikowany. Jednocześnie informuję, że jestem świadomy odpowiedzialności karnej za złożenie fałszywego oświadczenia.		Brak
Organ służby geodezyjnej, który otrzymał zgłoszenie		Brak
Nr oraz data sporządzenia dokumentu zawierającego wynik pozytywnej weryfikacji		Starosta Szczytyński
Identyfikator ewidencyjny materiału zasobu – operatu technicznego		Protokół weryfikacji
Geodeta uprawniony		Gg.6641.1953.2024_1 z dnia 19.08.2024r.
mgr inż. Błażej Orzoł		P.2817.2024.1832
Nr upr. 20701, zakres 1		
07.08.2024r.		
Imię i nazwisko, nr uprawnień oraz data i podpis geodety uprawnionego,		
Signed by / Podpisano przez:		ABO-geo
Błażej Orzoł		Geodezja i Kartografia Błażej Orzoł
Date / Data: 2024-08-21 10:21		ul. Niepodległości 10; 12-120 Dźwierzuty
		tel. 505-604-148; e-mail: biuro@abo-geo.pl
		NIP: 745-171-99-32
		Wykonawca prac geodezyjnych



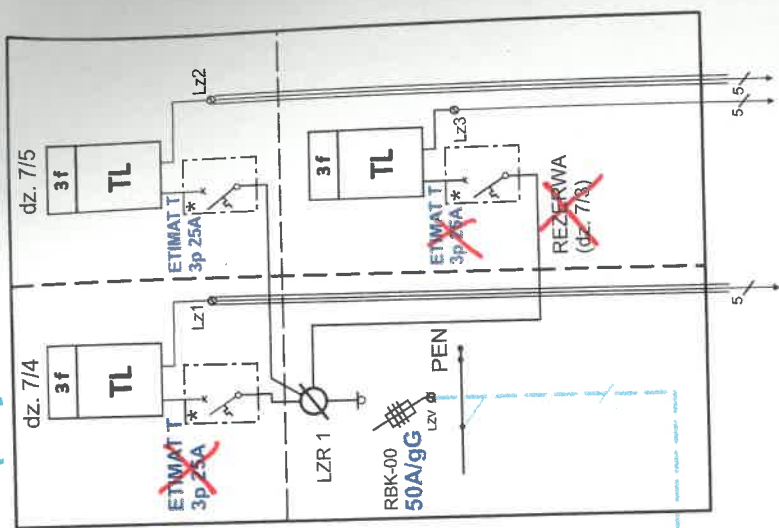
Powierzchnia projektowanych urządzeń w działce drogowej - 251 i 7/1, będących własnością Gminy Miejskiej Szczytno, wyniesie: 3,85 m²

ROKAT Katarzyna Dwurznik			
12-100 Szczytno ul. Wyszyńskiego 23, Tel. 602590541			
Stadium:	Opracowanie techniczne		ZN/3352/6565M2I/2024/2401628/1
TEMAT:	Projekt budowlany zasilania budynku mieszkalnego na dz. Nr 7/5 w msc. Szczytno ul. Ciasna; plan przyłącza kablowego i szafki pomiarowej		Nr rys. E - 1
OBI 2401628			Skala 1:500
Projektant: mgr inż. Robert Dwurznik	Pani	Uprawnienia: POM/0186/PWOE/13	Data 09.2024

nik
projektowania
elektryczności
szkoleń
główny
OE/13



Z65.06.2.24
proj. P3-Rs/LZV/LZR/F



proj. NA2XY 4 x 120SE
dł. 133 / 150 m

układ sieci: TN-C
- elementy przystosowane
* do opłombowania

ROKAT Katarzyna Dwurznik		12-100 <i>Szczepańska</i> ul. <i>Wyszynski</i> 23, Tel. 602590541		
Stadium:	Opracowanie techniczne			
TEMAT:	Projekt techniczny zasilania budynku mieszkalnego na dz. 7/5 w msc. <i>Szczepańska</i> ul. <i>Ciasna</i>			
OBI	schemat przyłącza kablowego i szafki pomiarowej			
2401628				
Projektant:	mgr inż. Robert Dwurznik			
	Uprawnienia: POM/0186/pWOE/13			
	Data			
	09.2024			

ZASTĘPCA BURMISTRZA SZCZYTNO
12-100 SZCZYTNO
ul. Sienkiewicza 1
woj. warmińsko-mazurskie

Robert Dwurznik
ul. Wyszyńskiego 23
12-100 Szczytно

Dotyczy: budowy przyłącza kablowego niskiego napięcia.

W nawiązaniu do wniosku ENERGA-OPERATOR S.A. z dnia 31.07.2024r. reprezentowanej na mocy udzielonego pełnomocnictwa przez Roberta Dwurznika, złożonego w urzędzie w dniu 2 sierpnia 2024r., Burmistrz Miasta Szczytно działający w imieniu Gminy Miejskiej Szczytно będącej właścicielem działek nr 251 i 7/1 obręb 1 miasta Szczytно, wyraża zgodę na lokalizację infrastruktury technicznej w postaci przyłącza kablowego niskiego napięcia nN 0,4 kV - kabel NA2XY 4x120 mm² o długości 35 m do zasilenia lokalu mieszkalnego w budynku na działce nr 7/5 położonej w obr. 1 m. Szczytно z następującymi warunkami lokalizacji:

1. Inwestycję wykonać zgodnie z warunkami przyłączenia do sieci P/24/011343 z dnia 20.02.2024r.
2. Działka objęta inwestycją nie leży na obszarze obowiązującego miejscowego planu zagospodarowania. Działka nie stanowi drogi publicznej w świetle ustawy o drogach publicznych.
3. Prace należy wykonać zgodnie z obowiązującymi przepisami w tym ustawy o planowaniu i zagospodarowaniu przestrzennym oraz prawa budowlanego.
4. Inwestor oświadczy, że poza strefą kontrolowaną wynoszącą 1,0m (0,5m od osi po obu stronach kabla):
 - 1) w przypadku przebudowy infrastruktury na działce i w związku z tym wystąpienia kolizji z uzgadnianym urządzeniem, inwestor dokona przebudowy urządzenia na własny koszt,
 - 2) lokalizacja inwestycji będąca przedmiotem uzgodnienia nie utrudni Gminie Miejskiej Szczytно i innym podmiotom zagospodarowania nieruchomości przyległych do trasy w/w urządzenia, zgodnie z warunkami zabudowy,
 - 3) nie będzie żądał od Gminy Miejskiej Szczytно i innych podmiotów usunięcia jakichkolwiek obiektów i elementów zagospodarowania terenu.
5. Niniejsze uzgodnienie nie upoważnia Inwestora do dysponowania gruntem na cele budowlane.
6. Teren na wykonanie inwestycji zostanie przekazany po ustanowieniu służebności przesyłu aktem notarialnym. Za bezumowne korzystanie z gruntu zostaną naliczone kary.
7. Warunki udostępnienia gruntu w celu wykonania przedmiotowej inwestycji określone zostaną w porozumieniu w sprawie ustanowienia służebności przesyłu między Gminą Miejską Szczytно, a Przedsiębiorcą Energetycznym, którego przyłącze kablowe będzie stanowiło własność.
8. O terminie zajęcia gruntu na wykonywanie robót Inwestor powiadomi Gminę Miejską Szczytно nie później niż 7 dni przed rozpoczęciem prac w celu protokółarnego przekazania nieruchomości. Inwestor powiadomi właścicieli sąsiadujących nieruchomości o utrudnieniach związanych z budową.
9. Po zakończeniu prac Inwestor doprowadzi teren do stanu niepogorszonego oraz powiadomi Gminę Miejską Szczytно w celu protokółarnego przejęcia gruntu. Przejęcie gruntu przez właściciela działki po wykonanych robotach budowlanych, zostanie dokonane po przedstawieniu geodezyjnej mapy powykonawczej.
10. Każda zmiana lokalizacji uzgodnionej trasy wymaga ponownego uzgodnienia.
11. Właściwy Przedsiębiorca Energetyczny winien wystąpić do Gminy Miejskiej Szczytно o ustanowienie służebności przesyłu. Wysokość jednorazowego wynagrodzenia służebności przesyłu, zostanie ustalona na podstawie operatu szacunkowego, sporządzonego przez uprawnionego rzeczoznawcę majątkowego wyłonionego przez Przedsiębiorcę i na jego koszt. Służebność zostanie

ustanowiona przez Gminę Miejską Szczytno aktem notarialnym na koszt Przedsiębiorcy. Kancelaria Notarialna zostanie wybrana przez Przedsiębiorcę.

12. We wniosku o ustalenie służebności należy zawrzeć następujące informacje:

- 1) wskazanie przedstawicieli Przedsiębiorstwa upoważnionych do podpisania porozumienia zgodnie z zapisami KRS. W przypadku wskazania innych osób należy dołączyć dokument upoważniający te osoby do danych czynności prawnych,
- 2) powierzchnię niezbędną do funkcjonowania projektowanych urządzeń wraz ze strefą kontrolowaną,
- 3) 3 egz. projektu zagospodarowania, który stanowić będzie załącznik do porozumienia i aktu notarialnego).

13. Integralną częścią niniejszego uzgodnienia jest załącznik graficzny z lokalizacją przedmiotowego urządzenia – zał Nr 1.

14. Uzgodnienie niniejsze traci moc po upływie dwóch lat od daty wydania, jeżeli w tym czasie Inwestor nie uzyskał prawa do wykonywania robót.

15. Do dokumentu załączono informację RODO.

ZASTĘPCA BURMISTRZA

Michał Tysiewicz

a/a

Sprawę prowadzi:

Marta Deptuła, tel. 89 624 7223

e-mail: marta.deptula@um.szczytno.pl

Wytyczne w zakresie zasad realizacji prac na sieciach

OBI: 2401628

Nazwa i adres obiektu (zamówienia): **Przyłącze kablowe nn 0,4 kV, Szczytno, dz. 251, 7/1, 7/9, 7/5**

I. Dotyczy tylko robót na nN

- Prace na niskim napięciu winny być wykonywane w technologii PPN.
- Jeżeli z przyczyn obiektywnych nie można wykonać prac w technologii PPN to dopuszcza się wyłączenie i:

a) dopuszczenie do prac na sieci nN realizuje:

WYKONAWCA ☐

ENERGA ☐

b) agregat zapewnia:

WYKONAWCA ☐

ENERGA ☐

- Ilość moc.....
- Ilość moc.....
- Ilość moc.....

- Ilość moc.....
- Ilość moc.....
- Ilość moc.....

PPN 0,4kV

II. Dotyczy robót na SN, bądź SN i nN:

- Dopuszczenie do prac na sieciach SN realizuje:

WYKONAWCA ☐

ENERGA ☐

- Zakres zlecenia wymaga pracy agregatów:

TAK ☐

NIE ☐

- Agregat zapewnia:

WYKONAWCA ☐

ENERGA ☐

- Ilość moc.....
- Ilość moc.....
- Ilość moc.....
- Ilość moc.....
- Ilość moc.....

- Ilość moc.....
- Ilość moc.....
- Ilość moc.....
- Ilość moc.....
- Ilość moc.....

- Przewidywany czas pracy na sieci:

- ilość wyłączeń:
- czas wyłączeń:

- Wykonawca zobowiązany jest do organizacji szkoleń w zakresie nowych urządzeń, dotychczas nie stosowanych w sieci Zamawiającego.

TAK ☐

NIE ☐

LP	TYP URZĄDZENIA/APARATU DLA KTÓREGO WYMAGANE JEST SZKOLENIE	ILOŚĆ OSÓB OBJĘTYCH SZKOLENIEM	ZAKRES SZKOLENIA
1			
2			
3			

- Uwagi:

Sporządził
Pracownik MZE:

7.10.2024

ds. Linii Elektroenergetycznych
Miroslaw Mężykowski

Zatwierdził:
Kierownik MZE

Kierownik
Oddziału Zarządzania Eksploatacją
Krzysztof Wódkiewicz