

OBIEKI
PROJEKT ZAGOSPODAROWANIA
TERENU

INWESTOR

Slawoborze

ADRES

Slawoborze, dz. nr 682/2,
obr. Slawoborze, 78 - 314 Slawoborze

LEGENDA:

PROJEKT WODNE W ODRĘBIE PRACOWNI

PROJ. ZEW. INST. WODNA

PROJ. ZEW. INST. KANALIZACJI SANITARNEJ

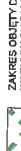
PROJ. ZEW. INST. ENERGETYCZNA



GRANICE DZIAŁKI



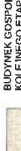
ZAKRES AKTUALIZACJI MAPY



ZAKRES OBIEKTÓW I WARUNKÓW ZABUDOWY




PROJEKTOWANY BUDYNEK



BUDYNEK GOSPODARSTWA KOLEJNEGO ETAPU ODRĘBIA



PROJ. POWIERZCHNIA UTWORZONA



MIĘJSCE UTWORZONE NA ŚWIETNIK



POWIERZCHNIA BIOLOGICZNE CZYNNA



GŁÓWNE WEJŚCIE DO DOMU



WEJŚCIE WIAZUJĄCE NA ODDZIAŁ



2 PROJEKTOWANE MIĘJSCE PARKINGOWE

Pracownia Projektowa

mgr inż. arch. Michał Skup

mgr inż. arch. Michał Skup

mgr inż. arch. Michał Skup

mgr inż. arch. Michał Skup

mgr inż. arch. Michał Skup

mgr inż. arch. Michał Skup

mgr inż. arch. Michał Skup

mgr inż. arch. Michał Skup

mgr inż. arch. Michał Skup

mgr inż. arch. Michał Skup

mgr inż. arch. Michał Skup

mgr inż. arch. Michał Skup

mgr inż. arch. Michał Skup

mgr inż. arch. Michał Skup

mgr inż. arch. Michał Skup

mgr inż. arch. Michał Skup

mgr inż. arch. Michał Skup

mgr inż. arch. Michał Skup

mgr inż. arch. Michał Skup

mgr inż. arch. Michał Skup

mgr inż. arch. Michał Skup

mgr inż. arch. Michał Skup

mgr inż. arch. Michał Skup

mgr inż. arch. Michał Skup

mgr inż. arch. Michał Skup

mgr inż. arch. Michał Skup



ZA ZGODNOŚĆ MAPY Z ORYGINAŁEM:

331028-101910

331028-101910

331028-101910

331028-101910

331028-101910

331028-101910

331028-101910

331028-101910

331028-101910

331028-101910

331028-101910

PRACOWNIA GEODEZYJNA

Agneszka Kosińska

ul. Nowomiejska 78-300 Siedlce

NIP 521-205-43-29 REGON 311413361

www.agnieszka-kosinska.pl

tel. 661-963-222

e-mail: agnieszka@agnieszka.pl

Imię i nazwisko, nr uprawnień

oraz podpis geodety uprawniający

do wyrażenia zgody na wydanie mapy

Wzrost, data

Wzrost, data

Wzrost, data

Wzrost, data