

MAPA SYTUACJI UNO-WYSOKOŚCIOWA
Z INWENTARYZACJĄ URZĄDZEŃ PODZIEMNYCH
skala 1:500
MAPA DO CELÓW PROJEKTOWYCH

obiekt: Gdynia, ul. Lotników
Jednostka ewidencyjna: M. Gdynia (226201_1)
Obręb: MAŁY KĄK (10019)
Nr sekcji: 6.224.25.22.4.4
Nr działki: 1116
Mapę zaktualizowano na dzień: 2022.02.18
Układ odniesienia: "2000"
ID Pracy: PND.6640.386.2C22
Data: 2022.02.18

- Uwaga! Nie wykazuje się istnienia innych, nie wykazanych na niniejszej mapie urządzeń podziemnych, które nie były zgłoszone do Inwentaryzacji, lub o których brak jest informacji w niniejszym projekcie branżowym.
- zakres opracowania
 - służebności gruntowe
 - linie rozgraniczające
 - linie zabudowy
 - osie ulic, dróg

Znak: osnowy geodezyjnej podlegające ochronie (art.15 Prawo geodezyjne i kartograficzne)
Ponieważ szczegółowe terenowe metody nie mogą być stosowane bez prawa ustalenia granic działek.

Wykonanie niniejszej mapy nie było poprzedzone uśrednieniami dylatacyjnymi ewentualnych służebności gruntowych obciążających grunty położone w granicach projektowanej inwestycji budowlanej

Wykonawca: Łukasz Oleksiński

Powinno być, że niniejszy dokument został opracowany w wyniku prac geodezyjnych i kartograficznych, których rezultaty zawiera operat techniczny pożyteczny zweryfikowany, jednocześnie informuję, że jestem świadomy odpowiedzialności karnej za złożenie fałszywego oświadczenia	PND.6640.386.2022
Identyfikator zgłoszenia prac geodezyjnych	URZĄD MASTA GDYN
Organ służby geodezyjnej, który otrzymał zgłoszenie	GEODZIA ŁUKASZ OLEKSIŃSKI
Wykonawca prac geodezyjnych	81-603 Gdynia ul. Starosłowa Zachry 9b
Nr oraz data sporządzenia dokumentu zawierającego wynik pożytecznej weryfikacji	6640.386.2022.1561
Linie i nazwiska oraz nr uprawnień zawodowych kierownika prac	Łukasz Oleksiński Nr uprawnień 20413

6534800000
6640000000

Data:

2022.04.26

13:40:13 +02'00

Geodeta uprawniony
Łukasz Oleksiński
20413



Uzgodnienie wystawione wyłącznie w formie elektronicznej

ENERGA-OPERATOR S.A. ODDZIAŁ W Gdyni

Dział Dokumentacji Energetycznej

Uzgodnienie w zakresie trasy i lokalizacji projektowanych urządzeń elektroenergetycznych.

Uzgodnienie nr 427/32MMD/2022

Data uzgodnienia: 26.04.2022

Ilość rysunków: 1/1

1. Projekt budowlany i/lub wykonawczy opracować zgodnie ze Standardami technicznymi w Energa-Operator SA (w szczególności z załącznikiem nr 36).
2. Do uzgodnienia projektu budowlanego dostarczyć uzgodnione tytuły prawne do nieruchomości z Wydziałem Nieruchomości Energetycznych.
3. Niniejsze uzgodnienie nie zwalnia od obowiązku dotrzymania procedury poprzedzającej rozpoczęcie robót budowlanych, określonej w ustawie Prawo Budowlane oraz odpowiednich aktach w zakresie stosowania obowiązujących przepisów budowlanych norm.
4. Uzgodnienie jest ważne 3 lata.

Proj.KRSN-P2/PZ-NH2/2R-NH00/F

Data:

2022.04.26

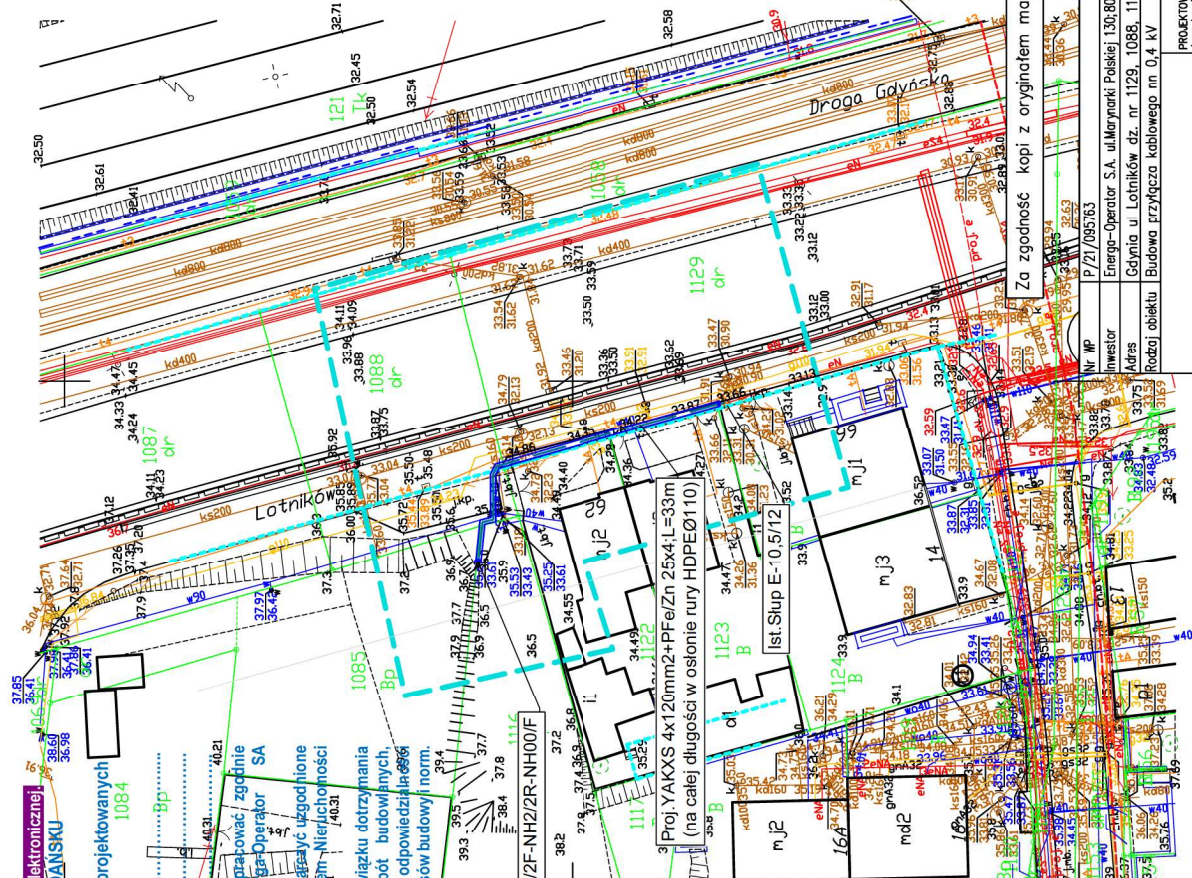
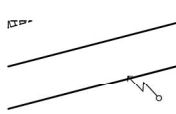
09:39:34

+02'00'

Technik
Dokumentacji Energetycznej
Łukasz Oleksiński

Kierownik Działu
Dokumentacji Energetycznej
Jakub Orzech

6534950000
6640100000



Za zgodność kopia z oryginałem mapy do celów projektowych

Nr WP	P/21/095/63
Investor	Energa-Operator S.A. ul. Marynarki Polskiej 130-80-557 Gdańsk
Adres	Gdynia ul. Lotników dz. nr 1129, 1088, 1116 obręb 0019
Podmiot obiektu	Budowa przystępu kablowego nn 0.4 kV
PROJEKTOWAŁ: mgr inż. Jurek spec. inżynier-energetyka	PROJ.
Nr upraw. 5753/20/94	
Antex Usługi Elektryczne Dariusz Lieske ul. Kasztanowa 8, 81-198 Mosty	DATA 20.03.2022
TYTUŁ RYSUNKU	SKALA 1:500
NUMER RYSUNKU	E1

	PEWIK GDYNIA Sp. z o.o. ul. Witomińska 21, 81-311 Gdynia www.pewik.gdynia.pl tel. cent. (58) 66 87 311 biuro@pewik.gdynia.pl	TT-721-Gd- 017392/22/EK/EW Numer uzgodnienia	 1111215838 Kod RDE
		30-05-2022 Data wydania uzgodnienia	
		30-05-2024 Data ważności uzgodnienia	
UZGODNIENIE DOKUMENTACJI PROJEKTOWEJ			
A. DANE INWESTORA			
1. Imię i nazwisko lub nazwa		2. ENERGIA-OPERATOR SPÓŁKA AKCYJNA, ODDZIAŁ W GDAŃSKU	
3. Adres		4. ul. Marynarki Polskiej 130 80-557 Gdańsk	
B. DANE PROJEKTANTA			
5. Imię i nazwisko lub nazwa		6. ELKRA PAWEŁ KRAWCZYK	
7. Adres		8. 	
C. LOKALIZACJA PROJEKTOWANEGO URZĄDZENIA / OBIEKTU BUDOWLANEGO			
9. Miejscowość Gdynia	10. Ulica ul. Lotników	11. Nr działek 1129; 1116; 1088	12. Obręb obr. nr 19, Mały Kack
D. ZAKRES UZGODNIENIA			
13. Uzgodnienie dotyczy bezkolizyjnego usytuowania budowy: kabla energetycznego		14. Aneks dotyczy: nie dotyczy	
		15. Aneks do uzgodnienia: nie dotyczy	
16. Stadium dokumentacji projektowej projekt zagospodarowania			
E. UWAGI			
17. Przedsiębiorstwo akceptuje zawarte w niniejszym projekcie rozwiązania pod warunkiem realizacji zamieszczonych uwag: <ol style="list-style-type: none"> O rozpoczęciu robót należy pisemnie powiadomić PEWIK GDYNIA Sp. z o.o. z 14-dniowym wyprzedzeniem podając numer uzgodnienia. Wykonawca zobowiązany jest do umożliwienia inspektorom PEWIK GDYNIA Sp. z o.o. prowadzenia czynności kontrolnych w trakcie realizacji robót. Podczas prowadzenia prac w pobliżu urządzeń wodociagowych i kanalizacyjnych prace ziemne prowadzić ręcznie z zachowaniem szczególnej ostrożności w obecności służb PEWIK Gdynia Sp. z o.o. PEWIK GDYNIA Sp. z o.o. zobowiązuje Inwestora i Wykonawcę robót do prowadzenia prac w sposób wykluczający możliwość uszkodzenia naszych urządzeń i powstania awarii sieci wodociągowej i kanalizacyjnej oraz pokrycia wszelkich kosztów związanych z powstaniem awarii sieci wodociągowej lub kanalizacyjnej na skutek prowadzonych prac. Niniejsze uzgodnienie nie zwalnia projektanta z odpowiedzialności za opracowanie projektu zgodnie z obowiązującymi przepisami prawa i normami branżowymi. 			
F. INFORMACJA O ZAŁĄCZNIKACH			
18. Integralną częścią uzgodnienia są: <ul style="list-style-type: none"> <input type="checkbox"/> Zał. 1. Plan sytuacyjno – wysokościowy (rys. nr E1) – 1 egz. <input type="checkbox"/> Zał. 2. Profile przewierć (rys. profil 1) – 1 egz. 			
G. POTWIERDZENIE PEWIK GDYNIA Sp. z o.o.			
19. Opracował Waldemar Auksztol, tel. 586687269, waldemara@pewik.gdynia.pl		20. Zatwierdził <div style="text-align: right;"> z up. ZARZĄDU PEWIK GDYNIA Sp. z o.o.  Joanna Zachciał SPECJALISTA DS. ROZWOJU SYSTEMU WODOCIĄGOWEGO I KANALIZACYJNEGO ORAZ PROJEKTOWANIA </div>	

Profil 1

Projektował: Jerzy Jurewicz upr.nr 5753/Gd/94

03.2022

Uprawnienia budowlane w szczególności instalacyjno-inżynierskie w zakresie sieci i instalacji elektrycznych w zakresie sporządzania projektów sieci i instalacji elektrycznych oraz kierowania, nadzorowania i kontrolowania budowy i robót.

Temat: Budowa przyłącza nn 0,4 kv Gdynia ul. Lotników

Przebieg

Skala pozioma 1:100

Skala pionowa 1:100

Opis

Rzędna terenu[m n.p.m.]

Rzędna uzbrojenia[m n.p.m.]

Rzędna góry kabla/rury[m n.p.m.]

Separacja[m]

Odległość[m] (od początku)

35,5 m n.p.m.

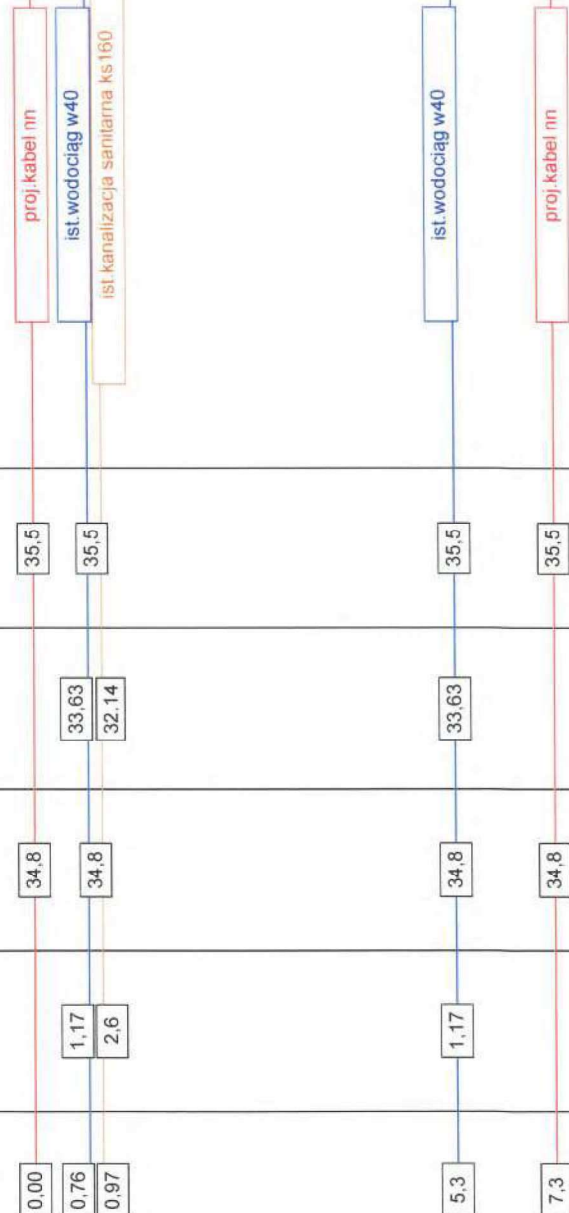
35,5 m n.p.m.

Załącznik do UZGODNIENIA

nr T-724-Gd-012392/22/EK/EN



PRZEDSIĘBIORSTWO WODOCIĄGÓW I KANALIZACJI Sp. z o.o. w Gdyni



MAPA SYTUACYJNO-WYSOKOŚCIOWA
Z INWENTARYZACJĄ URZĄDZEŃ PODZIEMNYCH
skala 1:500
MAPA DO CEŁÓW PROJEKTOWYCH

obiekt: GOYNIA, ul. Lotników
 Jednostka ewidencyjna: M. Gdynia [226201_1]
 Otwór: MAL Y KACK [0019]
 Nr sekcji: 6.224.25.22.4.4
 Nr działki: 116
 Mapa zakładowa na dzień: 2022.02.18
 Układ odniesienia: "2000"
 Układ wysokościowy: PL-EVRF 2007-NH
 ID Pracy: FND.16640.386.2022
 Data: 2022.02.18

- : zakres opracowania
- - - : służebności gruntowe
- : linie rozgraniczające
- - - : linie zabudowy
- : osie ulic, dróg

Indyki osnowy geodezyjnej podlegają ochronie (art. 15 Prawo geodezyjne i kartograficzne)
 Pomiar szczegółów terenowych metodą bezpośrednią bez prawnego ustalenia granic działek.

 Teren zamknięty
(wg. Prawa geodezyjnego i kartograficznego)

Wykonanie niniejszej mapy nie było poprzedzone ustaleniami dotyczącymi wentualnych służebności gruntowych obciążających grunty położone w granicach oraz ewentualne inwestycje budowlane.

Wykonawca: Łukasz Oleksiński

<p>Posiadaczom, że niniejszy dokument został opracowany w wyniku prac geodezyjnych i kartograficznych, których rezultaty zawiera operat techniczny pozycji i/lubne swierkizacji, jednoczesnie informuje, że jestl swiadomy odpowiedzialnosci karnej za zlozenie fałszywego oswiadczenia.</p>	<p>Organ sluzby geodezyjnej, który otrzymal zgłoszenie</p>	<p>PN01.0640.386.2022</p>
	<p>Wykonawca prac geodezyjnych</p>	<p>URZĄD MIASTA GÓRYNI GEODIA LUKASZ ZŁEWSKI 81-603 Gdynia ul. Starobina Zachy 96</p>
<p>Numer data sporządzenia dokumentu zwierającego wynik pozycji i/lub swierkizacji</p>	<p>Imię i nazwisko oraz nr uprawnień zawodowych kierownika prac</p>	<p>6640.386.2022.150 Lukasz Oleśniewski Nr uprawnień 20413</p>

UZGODNIENIE NR 340/2022...

Uzgodniono z Regionalnym Centrum Informatyki Gdynia w 2004-09-09

[illegible]

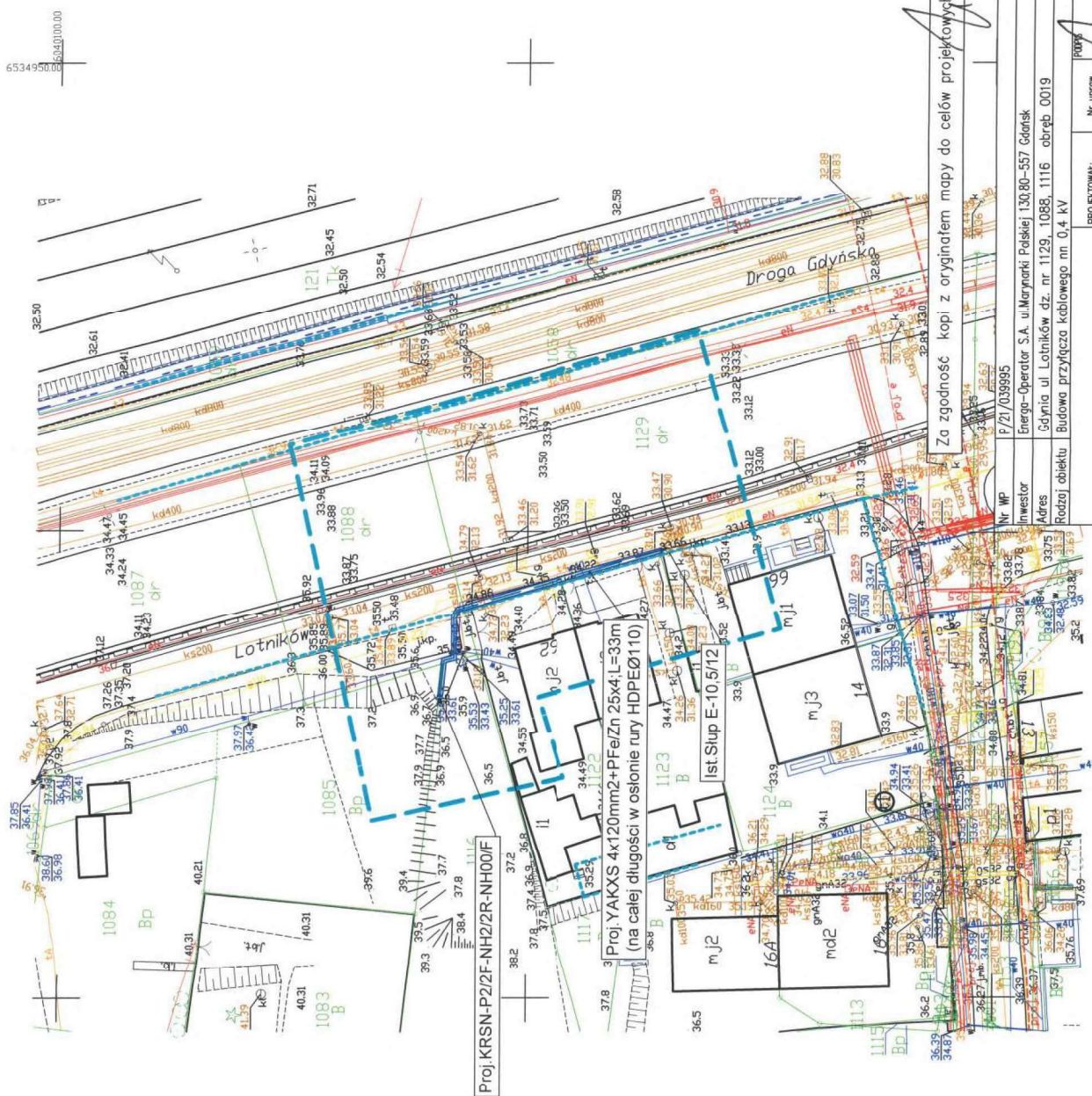
Golyne
Sottilius, det. M29, 1088, AMB det. 19.

Uzgodniono bez zastrzeżeń. Uzgodnienie ważne dwa lata.
2022-04-12


Geodeta/uprawniony
Łukasz Oleksiński
20413/L2



71-40-7707



Za zgodność kopi z oryginałem mapy do celów projektowych

NR WP	P/21/03999/5
inwestor	Energia-Operator S.A. ul.Marynarki Polskiej 130.80-557 Gdansk
adres	Gdynia ul Lohikow dz. nr 1129, 1088, 1116 obręb 0019
Rodzaj obiektu	Budowa przyłącza kablowego nm 0,4 kV
<div> <div>PROJEKTOWAŁ: Jęry Jaremcz 57521/94</div> <div>  </div> </div>	
Antex Usługi Elektryczne Dariusz Lisiecki ul. Kasztanowa 8, 81-498 Mosty	
DATA	20.03.2022
SKALA	1:500
TYTUŁ RYSUNKU	
NUMER RYSUNKU E1	



PREZYDENT
MIASTA
GDYNI

81-382 Gdynia, al. Marszałka Piłsudskiego 52/54

tel.: +48 58 626 26 26; fax: +48 58 620 97 98; e-mail: umgdynia@gdynia.pl; www.gdynia.pl

UIU.7010.5.135.2022.PD.
(za potwierdzeniem odbioru)

Gdynia, 12.04.2022 r.

DECYZJA

Działając na podstawie art. 39 ust. 3 oraz ust. 3a ustawy z dnia 21 marca 1985 r. o drogach publicznych (Dz.U. z 2021 r. poz. 1376 t.j.) a także art. 104 ustawy z dnia 14 czerwca 1960 r. Kodeks postępowania administracyjnego (Dz.U. z 2021 r. poz. 735 t.j.), po rozpatrzeniu wniosku złożonego w dniu 28.03.2022 r. przez inwestora: **ENERGA OPERATOR S.A., ul. Marynarki Polskiej 130, 80-577 Gdańsk**, za pośrednictwem pełnomocnika pana [redacted] o wydanie decyzji na lokalizację w pasie drogowym urządzeń lub obiektów niezwiązanych z potrzebami zarządzania drogami lub potrzebami ruchu drogowego,

zezwalam

na zlokalizowanie przyłącza kablowego nN 0,4kV w pasie drogowym ulicy Lotników na działkach o numerach ewidencyjnych 1129, 1088 obręb 0019 Mały Kack dla zasilenia działki nr 1116 obręb 0019 Mały Kack. Warunkiem umieszczenia ww. urządzenia/obiektu w pasie drogowym jest uzgodnienie z zarządcą drogi za pośrednictwem Wydziału Inwestycji Urzędu Miasta Gdyni (al. Marszałka Piłsudskiego 52/54, 81-382 Gdynia) dokumentacji projektowej budowy ww. urządzenia/obiektu.

UZASADNIENIE

Na zasadzie art. 107 § 4 Kodeksu postępowania administracyjnego w związku z uwzględnieniem w całości wniosku strony odstępuję od uzasadnienia decyzji.

POUCZENIE

Inwestor przed rozpoczęciem robót budowlanych jest zobowiązany do:

- uzyskania pozwolenia na budowę lub zgłoszenia budowy albo wykonywania robót budowlanych stosownie do przepisów ustawy Prawo budowlane;
- uzyskania zezwolenia zarządcy drogi na zajęcie pasa drogowego, dotyczącego prowadzenia robót w pasie drogowym lub na umieszczenie w nim urządzenia/obiektu, o które wykonawca albo inwestor powinien wystąpić do Zarządu Dróg i Zieleni jednostki budżetowej Gminy Miasta Gdyni w trybie i na warunkach określonych w rozporządzeniu Rady Ministrów z dnia 1 czerwca 2004 r. w sprawie określenia warunków udzielania zezwoleń na zajęcie pasa drogowego (t.j. Dz.U. z 2016 r. poz. 1264). Za zajęcie pasa drogowego w celu umieszczenia urządzenia pobierana jest opłata za każdy rok umieszczenia urządzenia w pasie drogowym, a za zajęcie pasa drogowego w celu prowadzenia robót za każdy dzień zajęcia pasa.

Niniejsze zezwolenie nie podlega opłacie skarbowej na podstawie art. 3 i załącznika do ustawy z dnia 16 listopada 2006 r. o opłacie skarbowej (część III, pkt. 44, zwolnienia – pkt 9) opublikowanej w t.j. Dz.U. z 2021 r. poz. 1923.

Od niniejszej decyzji służy odwołanie do Samorządowego Kolegium Odwoławczego, 80-824 Gdańsk, ul. Podwałe Przedmiejskie 30, za pośrednictwem

Prezydenta Miasta Gdyni – Wydział Inwestycji Urzędu Miasta Gdyni, al. Marszałka Piłsudskiego 52/54, 81-382 Gdynia w terminie 14 dni od dnia doręczenia decyzji.

Na podstawie art. 127 a ustawy Kodeks postępowania administracyjnego w trakcie biegu terminu do wniesienia odwołania strona może zrzec się prawa do wniesienia odwołania od niniejszej decyzji wobec Prezydenta Miasta Gdyni - Wydział Inwestycji Urzędu Miasta Gdyni, 81-382 Gdynia, al. Marszałka Piłsudskiego 52/54. Z dniem doręczenia organowi oświadczenia o zrzeczeniu się prawa do wniesienia odwołania przez ostatnią ze stron postępowania, decyzja staje się ostateczna i prawomocna. W przypadku złożenia przez stronę oświadczenia o zrzeczeniu się prawa do odwołania od decyzji nie przysługuje prawo do odwołania się ani skargi do sądu administracyjnego.

Z up. PREZYDENTA MIASTA

Anna Maria Tarcia
PRZEDSIĘDZIEC WYDZIAŁU

Otrzymują:

1. ENERGA OPERATOR S.A., Oddział w Gdańsku, ul. Marynarki Polskiej 130,

2. UIU (46246/2022) - a/a.




PREZYDENT
MIASTA
GDYNI

81-382 Gdynia, al. Marszałka Piłsudskiego 52/54
tel.: +48 58 626 26 26; fax: +48 58 620 97 98; e-mail: umgdynia@gdynia.pl; www.gdynia.pl

UIU.7011.311.2022.PD

08.04.2022 r.

Pełnomocnik:



Dotyczy: projektu przyłącza kablowego nN-0,4kV – zasilenie dla działki nr 1116 obr. 0019 Mały Kack w Gdyni przy ul. Lotników

UZGODNIENIE

Uzgadniam usytuowanie przyłącza kablowego w pasie drogowym ulicy Lotników przedstawione na rys. nr. E-1 pn. „Projekt zagospodarowania terenu” (inwestor: **ENERGA OPERATOR S.A.**, ul. Marynarki Polskiej 130, 80-577 Gdańsk; projektował: Jerzy Jurewicz; data opracowania: marzec 2022 r.), z następującymi uwagami:

1. na czas prowadzonych robót należy opracować i zatwierdzić projekt tymczasowej organizacji ruchu - w Wydziale Inwestycji Referacie Organizacji Ruchu;
2. projektowane złącza pomiarowe należy umieścić na terenie odbiorcy;
3. należy zachować normatywne odległości od istniejącego uzbrojenia terenu;
4. po zakończonych robotach teren przywrócić do stanu poprzedniego;
5. realizacja inwestycji nie może pogorszyć stanu istniejącego i naruszać interesów osób trzecich.

Uzgodnienie ważne jest do dnia 13.04.2024 roku.

Załącznikiem do uzgodnienia jest ostemplowany rysunek numer E-01 pn. „Projekt zagospodarowania terenu”.

Niniejsze uzgodnienie uprawnia inwestora do złożenia oświadczenia o prawie do dysponowania nieruchomościami stanowiącymi działki numer **1129, 1088 obręb 0019 Mały Kack**, własność Gminy Miasta Gdynia, na cele budowlane dla wykonania budowy przedmiotowego przyłącza w uzgodnionym zakresie.

Z up. PREZYDENTA MIASTA
Arkadiusz Trzaskalak
NACZELNIK WYDZIAŁU

Otrzymują:

1. Adresat;
2. UIU - a/a. (46246/2022)

MAPA SYTUACYJNO-WYSOKOŚCIOWA
Z INWENTARYZACJĄ URZĄDZEŃ PODZIEMNYCH
skala 1:500
MAPA DO CEŁOW PROJEKTOWYCH

obiekt: GDYNIA, ul. Lotników
Jednostka inżynierska: M. Gdynia (226201...)
Obręb: MAŁY KĄK [0019]
Nr sekcji: 6.224.25.22.4.4
Nr działki: 1116
Mapę zaktualizowano na dzień: 2022.02.18
Układ odniesienia: "2000"
Układ wysokościowy: PL-EVR7-2007-NH
ID Pracy: PND.6640.386.2022
Data: 2022.02.18

- zakres opracowania
 - służebności gruntowe
 - linie rozgraniczające
 - linie zabudowy
 - osie ulic, dróg
- Uwaga! Nie wykazuje się istnienia innych, nie wyznaczonych na niniejszej mapie urządzeń podziemnych, które nie były zgłoszone do inwentaryzacji, lub o których brak jest informacji w urzędzie gminy Gdynia.

Znaki osnowy geodezyjnej podlegają ochronie (art. 15 Prawo geodezyjne i kartograficzne). Pomiar szczegółów terenowych metodą bezpośrednią bez prawnego ustalenia granic działek.

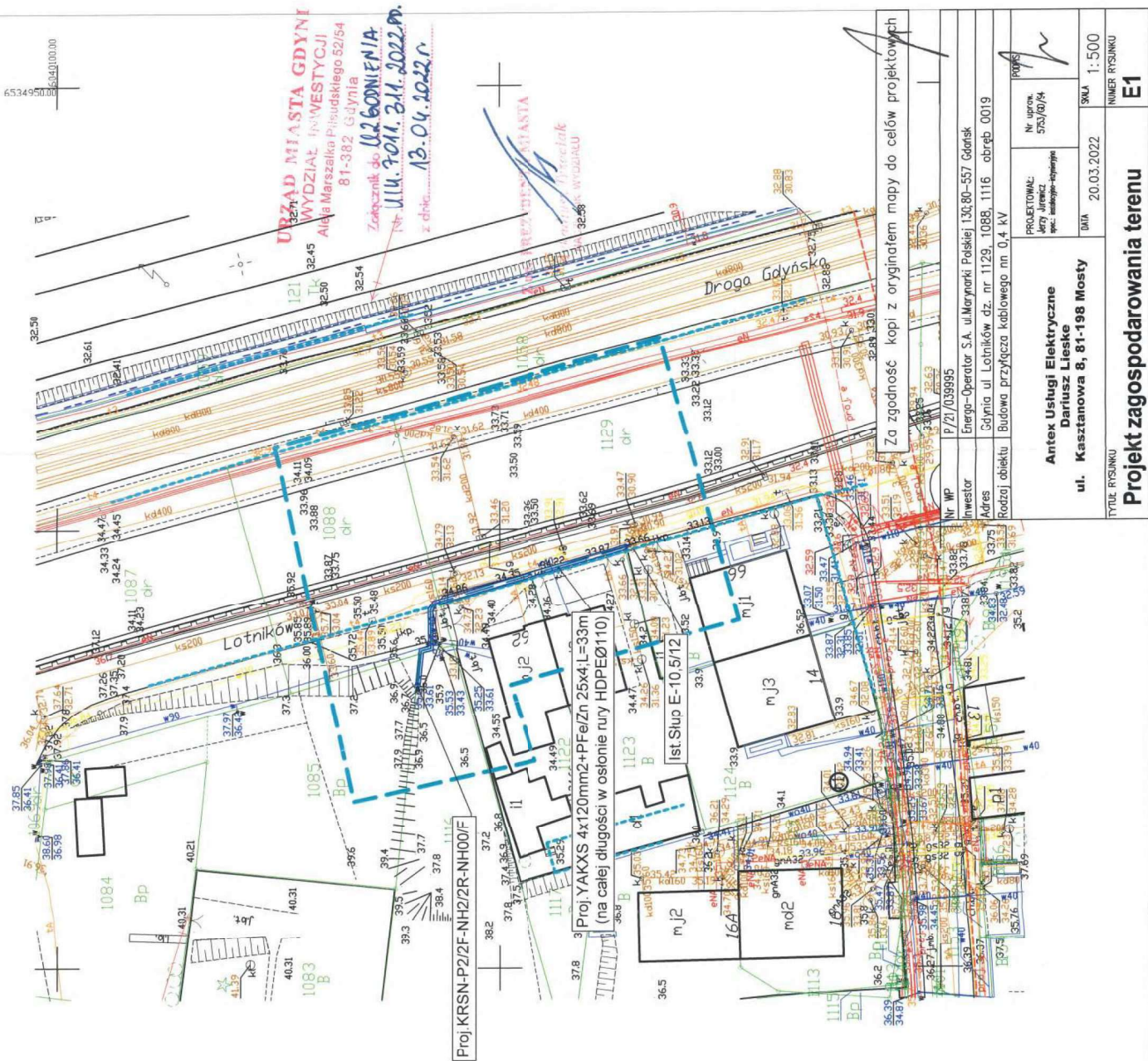


Wykonawca: Łukasz Oleksiński

Wykonawca: Łukasz Oleksiński

Powinno być, że niniejszy dokument został opracowany w wyniku prac geodezyjnych (kartograficznych), których rezultaty zawiera operat techniczny pozostający w całości w dyspozycji zamawiającego. Jest to informacja, że jestem świadomy odpowiedzialności karnej za złożenie fałszywego oświadczenia.	PND.6640.386.2022
Identyfikator zgłoszenia prac geodezyjnych	URZĄD MIASTA GDYNIA
Organ służby geodezyjnej, który otrzymał zgłoszenie	GEODALUKASZ OLEKSIŃSKI 81-603 Gdynia ul. Stanisława Zachy 3b
Wykonawca prac geodezyjnych	6640.386.2022.15619 z 21.02.2022
Nr oraz data sporządzenia dokumentu zawierającego wynik pozostający w dyspozycji	Łukasz Oleksiński Nr uprawnień 20143
Linie i nazwisko oraz nr uprawnień zawodowych kierownika prac	

Geodeta uprawniony
Łukasz Oleksiński
20413 1.2



Za zgodność kopi z oryginałem mapy do celów projektowych

PROJEKTOWAŁ: mgr inż. Dariusz Lieske spec. inżynier-geodeta	Nr uprawnień: 5753/03/14	DATA: 20.03.2022	SKALA: 1:500
ul. Kasztanowa 8, 81-198 Mosty			
Tytuł rysunku: Projekt zagospodarowania terenu			
Numer rysunku: E1			

Gdynia, dn. 21.06.2022 r.

PREZYDENT MIASTA GDYNI
Aleja Marszałka Piłsudskiego 52/54
81-382 Gdynia

Znak sprawy: PNU.6630.247.2022

ODPIS
PROTOKOŁU Z NARADY KOORDYNACYJNEJ
zakończonej w dniu 21.06.2022 r.
w sprawie usytuowania projektowanej sieci uzbrojenia terenu

Przedmiot narady:	1. przyłącze elektroenergetyczne
Lokalizacja:	Lotników
Wnioskodawca:	
Inwestor:	ENERGA-OPERATOR SPÓŁKA AKCYJNA ul. Marynarki Polskiej 130, 80-557 Gdańsk
Przewodniczący:	Krystyna Pawlikowska - Geodeta Miasta
Sposób przeprowadzenia narady:	elektroniczny
Data wpływu:	07.06.2022 r.
Charakterystyka:	niskie napięcie

PODSUMOWANIE NARADY

Projekt przedłożony na naradę koordynacyjną został uzgodniony pozytywnie przez jej uczestników.

W wyniku narady koordynacyjnej projekt został wniesiony do bazy GESUT miasta.

Lista uczestników narady koordynacyjnej wraz z uwagami

Lp.	Nazwa instytucji Sposób uczestnictwa	Stanowisko Uwagi	Imię i nazwisko uczestnika
1	Energa Oświetlenie sp. z o.o. ul. Rzemieślnicza 17/19, 81-855 Sopot elektroniczny	Stanowisko pozytywne bez uwag	Jan Mazur
2	Energa-Operator SA Oddział w Gdańsku, Rejon Dystrybucji w Gdyni ul. Morska 118C, 81-225 Gdynia elektroniczny	Stanowisko pozytywne Zgodnie z uzgodnieniem ENERGA-Operator SA.	Przemysław Różyński
3	Okręgowe Przedsiębiorstwo Energetyki Ciepłej sp z o.o. ul. Opata Hackiego 14, 81-213 Gdynia elektroniczny	Stanowisko pozytywne Uzgodniono trasę bez uwag.	Maria Lewna

Dokument wygenerował(a): Krystyna Pawlikowska, dn. 21-06-2022 11:48:42

Jeżeli dokument jest wystawiony elektronicznie, to nie wymaga podpisu analogowego ani pieczęci, lecz wymaga podpisu elektronicznego.

Uwaga: podpis elektroniczny jest niewidoczny – można go zweryfikować tylko odpowiednim programem

4	Polska Spółka Gazownictwa sp. z o.o. Oddział Zakład Gazowniczy w Gdańsku, Gazownia w Gdyni ul. Stefana Żeromskiego 18, 81-346 Gdynia elektroniczny	Stanowisko pozytywne Uzgodniono zgodnie z załączonymi uwagami: 1. Rozpoczęcie robót należy zgłosić pisemnie w Gazowni w Gdyni, na min. 7 dni przed ich rozpoczęciem. 2. Należy wykonać wykopy kontrolne w celu identyfikacji sieci gazowej w terenie i bezpiecznego prowadzenia prac. 3. Po wykonaniu skrzyżowania / zbliżenia z siecią gazową należy sporządzić dokumentację fotograficzną w celu dokonania odbioru. Zdjęcia należy przekazać na adres eksploatacja.gdynia@psgaz.pl w terminie 7 dni od wykonania robót. Gazownia może wymagać odkrywek kontrolnych w przypadku braku odbioru prac. 4. W przypadku natrafienia na niezinventaryzowaną sieć gazową lub uszkodzenia sieci gazowej należy wstrzymać prace i niezwłocznie powiadomić Pogotowie Gazowe tel. nr 992 lub Gazownię w Gdyni. 5. Wszelkie uszkodzenia sieci gazowej zostaną usunięte na koszt Inwestora i Wykonawcy. 6. W pobliżu istniejącej sieci gazowej roboty ziemne należy wykonywać ręcznie. 7. Należy zachować przykrycie gazociągu 0,8 m -1,2m. 8. Należy zachować wszystkie wymagane odległości od istniejącej/projektowanej sieci gazowej zgodnie z Rozporządzeniem Ministra Gospodarki z dnia 26 kwietnia 2013 r. w sprawie warunków technicznych, jakim powinny odpowiadać sieci gazowe i ich usytuowanie Dz.U. z 2013 poz. 640	Dominik Gradecki
5	Przedsiębiorstwo Wodociągów i Kanalizacji sp. z o.o. w Gdyni ul. Witomińska 29, 81-311 Gdynia elektroniczny	Stanowisko pozytywne Uzgadniam zgodnie z uzg. TT-721-Gd-017392/22/EK/EW z dnia 30.05.2022r.	Magdalena Kubiczek
6	Multimedia Polska SA ul. Tadeusza Wendy 7/9, 81-341 Gdynia elektroniczny	Stanowisko pozytywne Bez uwag	Miłosz Kobusiński
7	Netia SA ul. Poleczki 13, 02-822 Warszawa elektroniczny	Stanowisko pozytywne 1. Prace wzdłuż sieci telekomunikacyjnej Netia S.A. (mniej niż 2m) należy prowadzić po wytyczeniu jej przebiegu, ze szczególną ostrożnością z wykluczeniem użycia sprzętu mechanicznego oraz przy nadzorze przedstawiciela Netia S.A. (usługa płatna); 2. Kolidujące urządzenia telekomunikacyjne należy zabezpieczyć zgodnie z normami; 3. W przypadku uszkodzenia w trakcie prac sieci telekomunikacyjnej Netia S.A. Wykonawca zobowiązany jest niezwłocznie powiadomić o tym fakcie Operatora, tel. +48 22 330 22 33 (czynny 24h); 4. Koszty wszelkich robót i napraw uszkodzeń sieci telekomunikacyjnej Netia S.A. powstałe w wyniku prowadzonych prac jak i wynikające z wadliwego ich wykonania ponosi Inwestor/Wykonawca; 5. Netia S.A. zastrzega sobie możliwość dochodzenia roszczeń z tytułu strat w ruchu telekomunikacyjnym powstałych w wyniku uszkodzenia sieci telekomunikacyjnej Netia S.A.; 6. Zabezpieczyć kanalizację teletechniczną Netia S.A. przed uszkodzeniem oraz osiadaniami gruntu; 7. jeżeli w wyniku robót nastąpi wypływanie kanalizacji kablowej Netia S.A. należy ją zagłębić do min. 0,7 m warstwy pokrycia;	Krzysztof Osciecki
8	Politechnika Gdańska Centrum Informatyczne Trójmiejskiej Akademickiej Sieci Komputerowej ul. Narutowicza 11/12, 80-233 Gdańsk	Stanowisko pozytywne	Eryk Turzyński

Dokument wygenerował(a): Krystyna Pawlikowska, dn. 21-06-2022 11:48:42

Jeżeli dokument jest wystawiony elektronicznie, to nie wymaga podpisu analogowego ani pieczęci, lecz wymaga podpisu elektronicznego.

Uwaga: podpis elektroniczny jest niewidoczny – można go zweryfikować tylko odpowiednim programem

	elektroniczny		
9	Polkomtel Infrastruktura sp. z o.o. ul. Konstruktorska 4, 02-673 Warszawa elektroniczny	Stanowisko pozytywne	Paweł Taraska
10	Przedsiębiorstwo Komunikacji Trolejbusowej sp. z o.o. ul. Zakręt do Oksywie 1, 81-244 Gdynia elektroniczny	Stanowisko pozytywne	Jarosław Przybysz
11	Regionalne Centrum Informatyki Gdynia ul. Strażacka 2-8, 81-660 Gdynia elektroniczny	Stanowisko pozytywne Brak uwag.	Eugeniusz Piotrowski
12	T-Mobile Polska SA ul. Marynarska 12, 02-674 Warszawa elektroniczny	Stanowisko pozytywne Uzgodniono bez uwag.	Mariusz Sitek
13	UPC Polska sp. z o.o. al. "Solidarności" 171, 00-877 Warszawa elektroniczny	Stanowisko pozytywne Uzgadnia się z następującymi uwagami: -prace w pobliżu urządzeń telekomunikacyjnych prowadzić tylko ręcznie, bez użycia sprzętu mechanicznego, z zachowaniem szczególnej ostrożności i pod nadzorem przedstawiciela UPC Polska -kolidujące urządzenia telekomunikacyjne należy zabezpieczyć zgodnie z normami -w przypadku wystąpienia konieczności przebudowy – każdorazowo wykonać i uzgodnić P.B. (na podstawie wcześniej otrzymanych WT) z UPC Polska, Gdańsk ul. Jana z Kolna 11, field.operations.Network@upc.pl - Wszelkie uszkodzenia okablowania lub urządzeń UPC powstałe na skutek prowadzonych prac będą usuwane na koszt wykonawcy robót lub inwestora -powiadomić o terminie rozpoczęcia robót min. 21 dni przed ich przystąpieniem field.operations.Network@upc.pl	Alan Krulikowski
14	Vectra Investments sp. z o.o. sp. j. Aleja Zwycięstwa 253, 81-525 Gdynia	Uczestnik nieobecny na naradzie	
15	Limes sp. z o.o. ul. Trzy Lipy 3, 80-172 Gdańsk	Uczestnik nieobecny na naradzie	
16	Orange Polska SA ul. Aleje Jerozolimskie 160, 02-326 Warszawa	Uczestnik nieobecny na naradzie	
17	Urząd Miasta Gdyni Wydział Architektoniczno- Budowlany Aleja Marszałka Piłsudskiego 52/54, 81-382 Gdynia	Uczestnik nieobecny na naradzie	
18	Urząd Miasta Gdyni Wydział Gospodarki Nieruchomościami i Geodezji Zespół Uzgadniania Dokumentacji Projektowej Aleja Marszałka Piłsudskiego 52/54, 81-382 Gdynia elektroniczny	Stanowisko pozytywne	Krystyna Kierzkowska

Dokument wygenerował(a): Krystyna Pawlikowska, dn. 21-06-2022 11:48:42

Jeżeli dokument jest wystawiony elektronicznie, to nie wymaga podpisu analogowego ani pieczęci, lecz wymaga podpisu elektronicznego.

Uwaga: podpis elektroniczny jest niewidoczny – można go zweryfikować tylko odpowiednim programem

19	Urząd Miasta Gdyni Wydział Inwestycji Referat Przygotowania Inwestycji Aleja Marszałka Piłsudskiego 52/54, 81-382 Gdynia elektroniczny	Stanowisko pozytywne bez uwag	Elżbieta Guzińska
20	Urząd Miasta Gdyni Wydział Inwestycji Referat Uzgodnień Aleja Marszałka Piłsudskiego 52/54, 81-382 Gdynia elektroniczny	Stanowisko pozytywne Zgodnie z uzgodnieniem	Elżbieta Poniecka
21	Urząd Miasta Gdyni Wydział Inwestycji Referat Uzgodnień (sieć kan. deszczowej) Aleja Marszałka Piłsudskiego 52/54, 81-382 Gdynia elektroniczny	Stanowisko pozytywne zgodnie z uzgodnieniem	Andrzej Krymski
Wnioskodawca			KRAWCZYK PAWEŁ

Treść protokołu została uzgodniona z osobami, które uczestniczyły w naradzie wyłącznie za pomocą środków komunikacji elektronicznej.

**Z upoważnienia Prezydenta Miasta Gdyni
Krystyna Pawlikowska - Geodeta Miasta**

.....
Podpis przewodniczącego narady

POUCZENIE:

1. Przedstawiciele instytucji zostali zawiadomieni o sposobie, terminie i miejscu przeprowadzenia narady koordynacyjnej zgodnie z ustawą Prawo geodezyjne i kartograficzne (t.j. Dz. U. z 2021 r. poz.1990 z późn. zm.). W myśl art. 28b ust. 3 pkt 4 tej ustawy w naradzie koordynacyjnej mogą wziąć udział również inne podmioty, które mogą być zainteresowane rezultatami narady koordynacyjnej, w szczególności zarządzające terenami zamkniętymi, w przypadku sytuowania części projektowanych sieci na tych terenach.
2. Niniejsze uzgodnienie wykonano w oparciu o treść mapy zasadniczej, która może nie zawierać projektów wszystkich urządzeń podziemnych nie podlegających uzgodnieniu na mocy art. 28b ust. 2 ustawy Prawo geodezyjne i kartograficzne (t.j. Dz. U. z 2021 r. poz.1990 z późn. zm.) lub złożonych na naradę, a które nie uzyskały jednomyślnej pozytywnej opinii.
3. Znaki geodezyjne, urządzenia zabezpieczające te znaki oraz budowle triangulacyjne podlegają ochronie w myśl art. 15 ustawy Prawo geodezyjne i kartograficzne (t.j. Dz. U. z 2021 r. poz.1990 z późn. zm.).

MAPA SYTUACYJNO-WYSOKOŚCIOWA
Z INWENTARYZACJĄ URZĄDZEŃ PODZIEMNYCH
skala 1:500
MAPA DO CELÓW PROJEKTOWYCH

obiekt: GDYNIA, ul. Lotników
Jednostka ewidencyjna: M. Gdynia (226201_1)
Obręb: MAŁY KACK (00191)
Nr sekcji: 6.224.25.22.4.4
Nr działki: 1116
Mapę zaktualizowano na dzień: 2022.02.18
Układ odniesienia: "2000"
Układ wysokościowy: PL-EVRF2007-NH
ID Pracy: PND.6640.386.2022
Data: 2022.02.18

- Uwaga! Nie wyklucza się istnienia innych, nie wykazanych na niniejszej mapie urządzeń podziemnych, które nie były zgłoszone do inwentaryzacji, lub o których brak jest informacji w historycznej dokumentacji.
- : zakres opracowania
 - : służebności gruntowe
 - : linie rozgraniczające
 - : linie zabudowy
 - : osie ulic, dróg

Znaki osnowy geodezyjnej podlegają ochronie (art.15 Prawo geodezyjne i kartograficzne).
Pomiar szczegółów terenowych metodą bezpośrednią bez planowego ustalenia granic udziału.



Wykonanie niniejszej mapy nie było poprzedzone ustaleniami dotyczącymi ewentualnej służebności gruntowych obciążających grunty położone w granicach projektowanej inwestycji budowlanej.

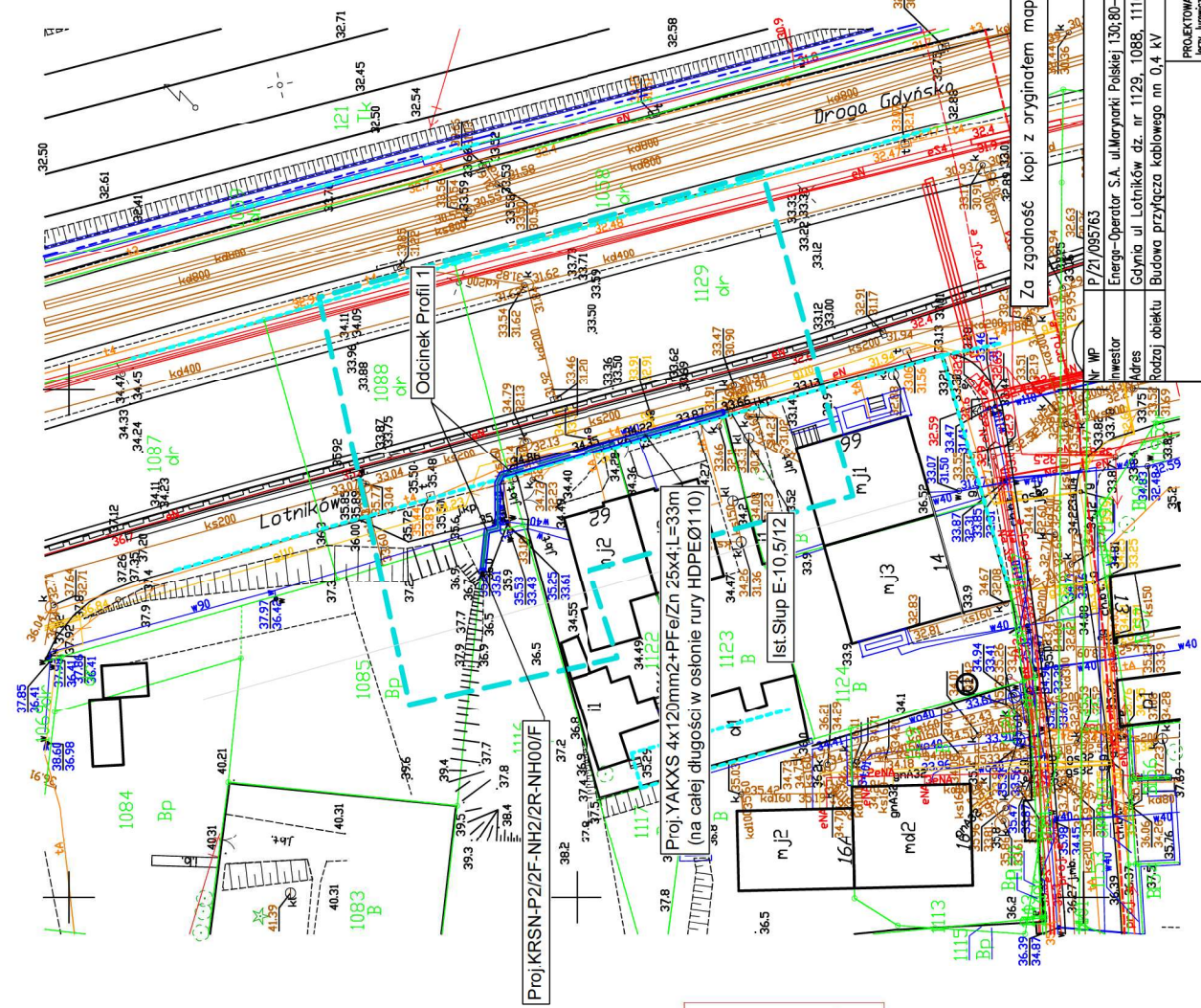
Wykonawca: Łukasz Oleksiński

Pozwiedzenie, że niniejszy dokument został opracowany w wyniku prac geodezyjnych i kartograficznych, których rezultaty zawiera operat techniczny powyższej inwestycji. Jednocześnie informuję, że jestem świadomy odpowiedzialności karnej za złożenie fałszywego oświadczenia.	
Identyfikator zgłoszenia prac geodezyjnych	PND.6640.386.2022
Organ służby geodezyjnej, który otrzymał zgłoszenie	URZĄD MASTA GDYNI
Wykonawca prac geodezyjnych	GEODA LUKASZ OLEKSIŃSKI
Nr oraz data sporządzenia dokumentu zawierającego wynik powyższej inwestycji	81-603 Gdynia ul. Stanisława Zachy 9b 6640.386.2022.15619 z 21.02.2022
Imię i nazwisko oraz nr uprawnień zawodowych nie owinięta prac	Łukasz Oleksiński Nr uprawnień: 20413

65348000.00
66404000.00

Geodeta uprawniony
Łukasz Oleksiński
20413

65349500.00
66401000.00



Odcinek Profil 1


Proj. KRSN-P2/2F-NH2/2R-NH00/F

3 Proj. YAKXS 4x120mm2+PFe/Zn 25x4 L=33m
(na całej długości w osłonie rury HDPE Ø110)

Za zgodność kopii z oryginałem mapy do celów projektowych

PROJEKTOWAŁ: Jędrzej Jurek spec. inżynier-geodeta		Nr upraw. 575/03/04	
Antex Usługi Elektryczne Dariusz Lieske ul. Kasztanowa 8, 81-198 Mosty		DATA 20.03.2022	
INWESTOR: Energo-Operator S.A. ul. Marynarki Polskiej 130, 80-557 Gdańsk		SKALA 1:500	
Adres Gdynia ul. Lotników dz. nr 1129, 1088, 1116 obręb 0019		NUMER RYSUNKU E1	
Rodzaj obiektu Budowa przyłącza kablowego nn 0,4 kV			

Zdjęcia



Rozdzielnia nn w T-2294 (fragment)



Rozdzielnia nn w T-2294 (fragment)



Złącze kablowe Z3202641





Słup nr 1/864/07



Słup nr 1/864/07



Słup nr 1/864/07



Złącze kablowe Z-26/849



Złącze kablowe Z-26/849



Złącze kablowe Z-26/849

