




- zakres Etap I

X - pozostawić bez zabudowy

UWAGI:

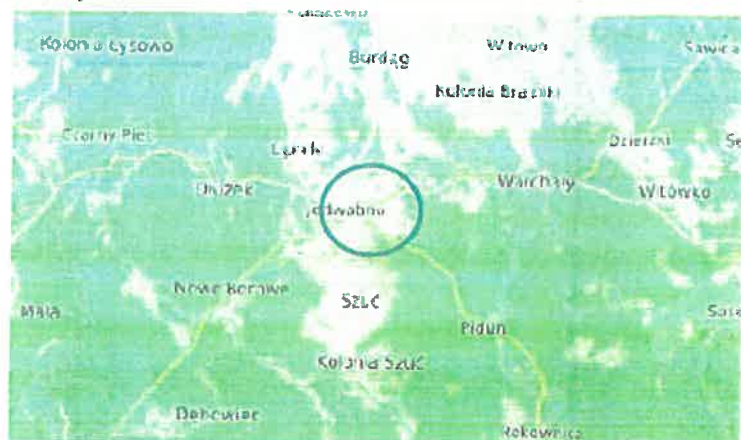
1. Elementy oznaczone * przygotować do plombowania
2. W proj. ZK-4 wykonać podział sieci

ELProjekt			
Rafał Chmielewski		tel. 695-027-636	
Piątek 98/1; 13-100 Nidzica		rafal.chmielewski89@o2.pl	
INWESTOR:		ENERGA-OPERATOR S.A.	
		ul. Marynarki Polskiej 130; 80-557 Gdańsk	
UMOWA NR:	ZN/3964/6565MZI/2022/2201832/1 z dn. 16.08.2022r. WP nr B/21/001588 z dn. 11.01.2019r.		
TEMAT:	Budowa linii kablowej nn 0,4kV i złączy kablowo-pomiarowych do zasilania zespołu budynków jednorodzinnych		
LOKALIZACJA:	Jedwabno, gm. Jedwabno, dz. nr 656/6, 661, 663, 665, 580/1, 580/3, 582, 125		nr rysunku:
RYSUNEK:	Schemat zasilania		E-2
	Nazwisko, nr uprawnień:	PODPISY	skala:
PROJEKTANT:	mgr inż. Tomasz Pienkowski upr. bud. WAM/0025/OWOE/16		
OPRACOWAŁ:	mgr inż. Rafał Chmielewski		data: 12.2023r.

MAPA DO CELOW P		
Oznaczenie kancelaryjne zlozenia pracy geodezyjnej	Identyfikator	Umiasta Jedwabno
Jednostka ewidencyjna	Nazwa	281703 2.0005
Obręb ewidencyjny	Identyfikator	Jedwabno
Działka ewidencyjna	Nazwa	655
Skala mapy		1:500
Nazwa układu współrzędnych i wysokości		20007
Numer godła		7.202.10.10.3.2, 7.202.10.10.3.3, 7.202.10.10.3.4, 7.202.10.15.1.1
Oznaczenie granic obszaru, który był przedmiotem aktualizacji		---
Służebności gruntuowe mające wpływ na zagospodarowanie gruntu zlokalizowanego w granicach projektowanej inwestycji		Nie badano obciążeń granic pod względem służebności
Konstatacja gruntu, który nie jest uprawiany w bazie danych ewidencji gruntów i budynków		Brak

Nie wykazało się istnienia w terenie innych niewykazanych na niniejszej mapie urządzeń podziemnych, które nie były zgłoszone do geodezyjnej inwentaryzacji powykonawczej lub o których brak jest informacji w inspekcjach branżowych.

Orientacja skala 1:25000



Oświadczam, że opracowanie techniczne zawierające rezultaty pracy geodezyjnej, wykonanej przez firmę „Usługi Geodezyjne Nowocinski S.C.”, zgłoszonej pod numerem Gg.6641.1723.2023 w Starostwie Powiatowym w Szczecinie, otrzymałam w dniu 22.11.2023 r. pozytywny wynik weryfikacji nr Gg.6641.1723.2023_1. Opracowanie techniczne zostało przyjęte do Powiatowego Zespołu Geodezyjnego i Kartograficznego i otrzymałam identyfikator numeru zasobu nr P2817.2023.1657. Jednocześnie informuję, że jestem świadomą odpowiedzialności karnej za złożenie fałszywego oświadczenia.

mgr inż. Marcin Nowociński
upr. nr. 20700, zakres 1.
podpis kierownika prac

Dokument podpisany elektronicznie

Usługi Geodezyjne Nowocinski S.C.
12-130 Pasym, Rynek 15
tel. 608 628 264, 698 648 468
NIP 7451853228 REGON 3854433650



Oświadczam, że treść mapy sytuacyjno - wysokościowej do celów projektowych na której wykonano niniejszy projekt jest identyczna z treścią mapy sytuacyjno - wysokościowej wydanej przez PODGiK w Szczecinie, potwierdzonej wynikiem pozytywnej weryfikacji protokołem nr Gg.6641.1723.2023_1 z dnia 22.11.2023r. załączonej do dokumentacji projektowej.

ELProjekt
Rafał Chmielewski
Piłki 98/1, 13-100 Nidzica
NIP 9840187761, tel. 695-027-636

mgr inż. Tomasz Pieńkowski
UPRAWNIENIA BUDOWLANE
Nr ewid. WAM/0025/OWOE/16
Do projektowania i kierowania robotami budowlanymi bez ograniczeń w specjalności instalacyjnej w zakresie sieci, instalacji i urządzeń elektrycznych i elektroenerget.

Istn. stacja transf. SN/nN
nr S-0427 "Jedwabno GSM"
Wymienić transformator na 100 kVA

istn. złącze nr Z6500595

Proj. NA2XY(YAKXS) 4x120mm²
L=72m (89mb)

Proj. ZKP-2
P2-Rs/LZV/LZR/F
wym. 0,8m x 0,25m

Proj. ZKP-1
P3-Rs/LZV/LZR/F
wym. 0,8m x 0,25m

Proj. NA2XY(YAKXS) 4x120mm²
L=55m (72mb)

proj. DVK110
27m

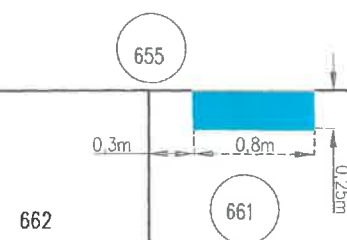
proj. DVK110
11m

istn. linia kablowa nn 0,4kV
YAKXS 4x120mm² obw. 03
ze st. transf. S-0427 "Jedwabno GSM"

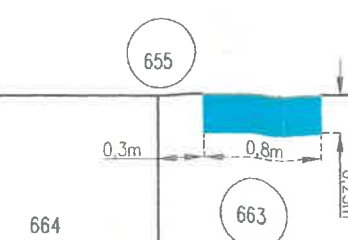
Układ arkuszy



szczegół lokalizacji złącza ZKP-1
skala 1:50



szczegół lokalizacji złącza ZKP-2
skala 1:50



ELProjekt Rafał Chmielewski Piłki 98/1, 13-100 Nidzica tel. 695-027-636 rafał.chmielewski89@o2.pl	
INWESTOR: ENERGA-OPERATOR S.A. ul. Marynarki Polskiej 130, 80-557 Gdańsk	
UMOWA NR:	ZN/3964/6565/MZ/2022/2201832/1 z dn. 16.08.2022r. WP nr B/19/001588 z dn. 11.01.2019r.
TEMAT:	Linia kablowa nn 0,4kV i złącza kablowo-pomiarowe do zasilania zespołu budynków jednorodzinnych
LOKALIZACJA:	Jedwabno, gm. Jedwabno, dz. nr 656/6, 661, 663, 665, 580/1, 580/3, 582, 125
RYSUNEK:	Projekt zagospodarowania terenu
PROJEKTANT:	mgr inż. Tomasz Pieńkowski mgr bud. WAM/0025/OWOE/16
OPRACOWAŁ:	mgr inż. Rafał Chmielewski
nr rysunku:	E-1/1
skala:	1:500
data:	12.2023r.

MAPA DO CELOW PROJEKTOWYCH

Oznaczenie kancelaryjne zleczenia pracy geodetycznej	Gg.6641.1723.2023
Jednostka ewidencyjna	281703 2
Nazwa	Gmina Jedwabno
Obwód ewidencyjny	281703 2 0005
Nazwa	Jedwabno
Działka ewidencyjna	655
Skala mapy	1:500
Nazwa układu współrzędnych i wysokości	2000/7
Numer gdań	7.202.18.10.3.2, 7.202.18.10.3.3, 7.202.18.10.3.4, 7.202.18.10.3.1.1
Oznaczenie granic obszaru, który był przedmiotem aktualizacji	---
Składowości gruntu mające wpływ na zagospodarowanie gruntu zlokalizowanego w granicach projektowanej inwestycji	Nie badano składowości gruntu
Kosztu użytku gruntowego, który nie jest ujawniony w bazie danych ewidencji gruntów i budynków	Brak

Nie wykazano się istnieniem w terenie innych niewykazanych na niniejszej mapie urządzeń podziemnych, które nie były zgłoszone do geodetycznej inwentaryzacji powyślachowej lub o których brak jest informacji w inżynierskich branżowych.

Orientacja skala 1:25000



Oświadczam, że opierałem się na danych technicznych zleceniodawcy, wykonanej przez firmę Usługi Geodetyczne Nowocinski S.C., z siedzibą pod numerem Gg.6641.1723.2023 w Sosnowie Powiatowym w Szczecinie, otrzymanych w dniu 22.11.2023 r. po pozytywnej weryfikacji z Gg.6641.1723.2023.1. Opierałem się na danych technicznych zleceniodawcy, wykonanej przez firmę Usługi Geodetyczne Nowocinski S.C., z siedzibą pod numerem Gg.6641.1723.2023 w Sosnowie Powiatowym w Szczecinie, otrzymanych w dniu 22.11.2023 r. po pozytywnej weryfikacji z Gg.6641.1723.2023.1. Oświadczam, że jestem świadomy odpowiedzialności karnej za złożenie fałszywego oświadczenia.

mgr inż. Marcin Nowocinski
upr. nr 20700 zakres 1.
podpis elektroniczny

Dokument podpisany elektronicznie

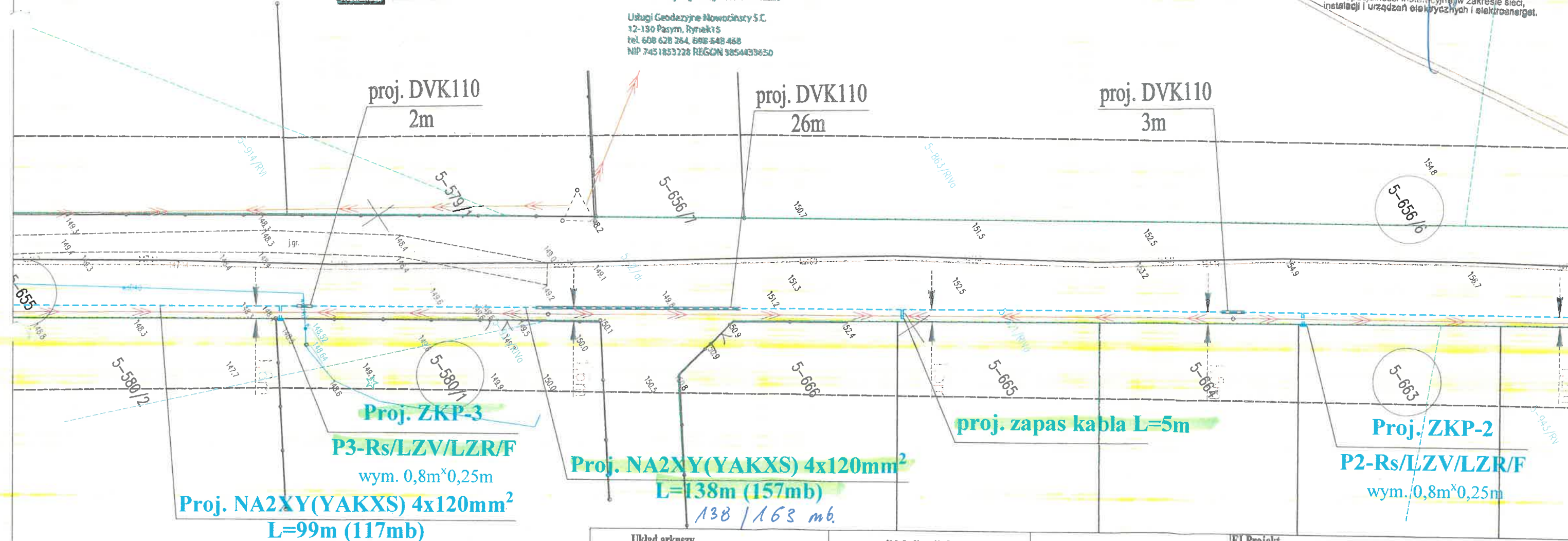
Usługi Geodetyczne Nowocinski S.C.
12-130 Pasym, Rynek 15
tel. 608 628 264, 608 548 468
NIP 745 185 322 REGON 1854433630

Oświadczam, że treść mapy sytuacyjno - wysokościowej do celów projektowych na której wykonano niniejszy projekt jest identyczna z treścią mapy sytuacyjno - wysokościowej wydanej przez PODGiK w Szczecinie, potwierdzonej wynikiem pozytywnej weryfikacji protokołem nr Gg.6641.1723.2023_1 z dnia 22.11.2023r. załączonej do dokumentacji projektowej.

ELProjekt
Rafał Chmielewski
Piłki 98/1, 13-100 Nidzica
tel. 695-027-636

mgr inż. Tomasz Pieńkowski
UPRAWNIENIA BUDOWLANE
Nr ewid. WAM/0025/OWOE/16
Do projektowania i kierowania robotami budowlanymi bez ograniczeń w specjalności instalacyjnej w zakresie sieci, instalacji i urządzeń elektrycznych i elektroenergetycznych.

PODPIS ZAUFANY
MARCIN NOWOCINSKI
22.11.2023



Układ arkuszy	szczegół lokalizacji złącza ZKP-2 skala 1:50	szczegół lokalizacji złącza ZKP-3 skala 1:50	ELProjekt Rafał Chmielewski Piłki 98/1, 13-100 Nidzica tel. 695-027-636 rafał.chmielewski89@o2.pl
E-1/3 E-1/2 E-1/1	655 0,3m 0,8m 0,25m 664 663	655 0,3m 0,8m 0,25m 580/2 580/1	INWESTOR: ENERGA-OPERATOR S.A. ul. Marynarki Polskiej 130; 80-557 Gdańsk UMOWA NR: ZN/3964/6565/MZ/2022/2201832/1 z dn. 16.08.2022r. WP nr B/19/001588 z dn. 11.01.2019r. TEMAT: Linia kablowa nN 0,4kV i złącza kablowo-pomiarowe do zasilenia zespołu budynków jednorodzinnych LOKALIZACJA: Jedwabno, gm Jedwabno, dz. nr 656/6, 661, 663, 665, 580/1, 580/3, 582, 125 RYSUNEK: Projekt zagospodarowania terenu PROJEKTANT: mgr inż. Tomasz Pieńkowski opr. bud. WAM/0025/OWOE/16 OPRACOWAŁ: mgr inż. Rafał Chmielewski nr rysunku: E-1/2 skala: 1:500 data: 12.2023r.

MAPA DO CELOW PROJEKTOWYCH		
Oznaczenie landelaryjne zgłoszenia pracy geodezyjnej	Gg.6641.1723.2023	
Techniczny ewidencjonalny	Identyfikator	281703.2
Identyfikator	Nazwa	Gmina Jedwabno
Identyfikator	Nazwa	281703.2.0005
Identyfikator	Nazwa	Jedwabno
Identyfikator	Nazwa	655
Identyfikator	Nazwa	1:500
Nazwa układu współrzędnych i jednostki miary	Współrzędna	2000.7
Nazwa	Współrzędna	PL/ETRS89-ETRS
Nazwa	Współrzędna	7.202.18.10.3.1, 7.202.18.10.3.1, 7.202.18.10.3.1
Nazwa	Współrzędna	7.202.18.10.3.1
Oznaczenie granic obszaru, który był przedmiotem zabudowy		
Szczegółowe granice mające wpływ na zagospodarowanie terenów zabudowanych w granicach projektowanej zabudowy		Nie badano obciążenia gruntu pod względem eksploatacji
Konkretny użytek gruntowy, który ma być wykonany w bazie danych ewidencji gruntów i budynków		Brak

Nie wykazuje się istnienia w terenie innych niewykazanych niniejszej mapie urządzeń podziemnych, które nie były zgłoszone do prowadzącej inwentaryzacji potworowca lub o których brak jest informacji w inwentaryzacji terenowych.



Oświadczam, że opierałem się na danych technicznych zgłoszonych przez firmę „Usługi Geodezyjne Nowocinscy S.C.”, zgłoszonej pod numerem Gg.6641.1723.2023 w Starostwie Powiatowym w Szczycinie, otrzymanych w dniu 12.11.2023 r. z pozytywnym wynikiem weryfikacji nr Gg.6641.1723.2023.1. Opierałem się na danych technicznych otrzymanych do Powiatowego Zespołu Geodezyjnego i Kartograficznego i otrzymałem identyfikator numeru zgłoszenia nr P.2817.2023.3667. Jednocześnie informuję, że jestem świadomy odpowiedzialności karnej za złożenie fałszywego oświadczenia.

mgr inż. Marcin Nowocincki
upr. nr 20700 zakres 1...
podpis kieszonka prac

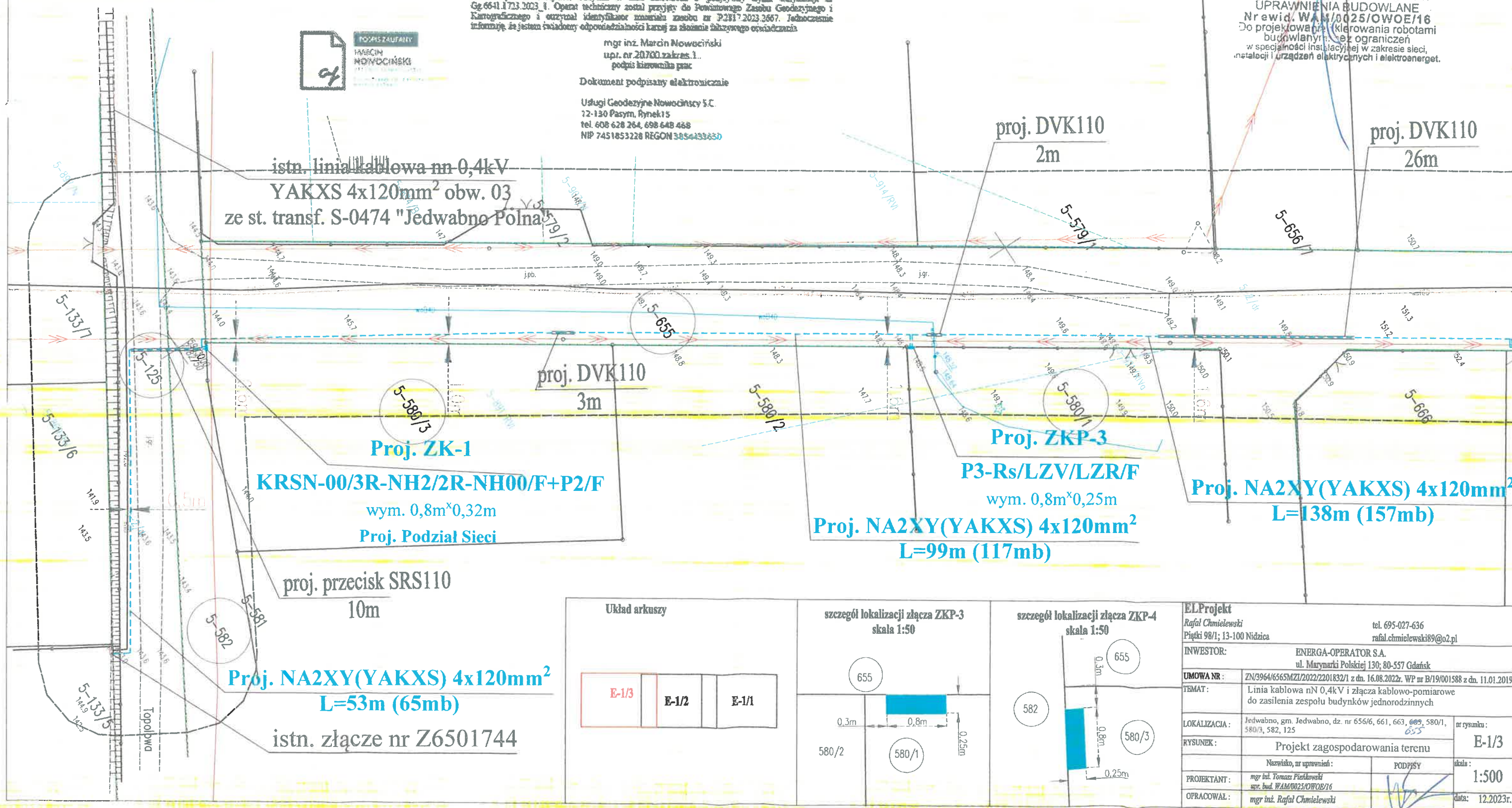
Dokument podpisany elektronicznie

Usługi Geodezyjne Nowocinscy S.C.
12-130 Pasym, Rynek 15
tel. 608 628 264, 698 648 468
NIP 7451853228 REGON 3454433630

Oświadczam, że treść mapy sytuacyjno - wysokościowej do celów projektowych na której wykonano niniejszy projekt jest identyczna z treścią mapy sytuacyjno - wysokościowej wydanej przez PODGiK w Szczycinie, potwierdzonej wynikiem pozytywnej weryfikacji protokołem nr Gg.6641.1723.2023_1 z dnia 22.11.2023r. załączonej do dokumentacji projektowej.

ELProjekt
Rafał Chmielewski
Piłki 98/1; 13-100 Nidzica
NIP 984018761, tel. 695-027-636

mgr inż. Tomasz Pienkowski
UPRAWNIENIA BUDOWLANE
Nr ewid. WAM/0025/OWOE/16
Do projektowania i kierowania robotami
budowlanymi, z wyjątkiem
w szczególności instalacyjnej w zakresie sieci,
instalacji i urządzeń elektrycznych i elektroenerget.



Układ arkuszy	szczegół lokalizacji złącza ZKP-3 skala 1:50	szczegół lokalizacji złącza ZKP-4 skala 1:50	ELProjekt Rafał Chmielewski Piłki 98/1; 13-100 Nidzica tel. 695-027-636 rafał.chmielewski89@o2.pl
<div> <div>E-1/3</div> <div>E-1/2</div> <div>E-1/1</div> </div>			INWESTOR: ENERGA-OPERATOR S.A. ul. Marynarki Polskiej 130; 80-557 Gdańsk
			UMOWA NR: ZN/3964/6565/MZI/2022/2201832/1 z dn. 16.08.2022r. WP nr B/19/001588 z dn. 11.01.2019r.
			TEMAT: Linia kablowa nN 0,4kV i złącza kablowo-pomiarowe do zasilania zespołu budynków jednorodzinnych
			LOKALIZACJA: Jedwabno, gm. Jedwabno, dz. nr 656/6, 661, 663, 665, 580/1, 580/3, 582, 125
			RYSUNEK: Projekt zagospodarowania terenu
			PROJEKTANT: mgr inż. Tomasz Pienkowski mgr inż. Rafał Chmielewski
			OPRACOWAŁ: mgr inż. Rafał Chmielewski
			nr rysunku: E-1/3 skala: 1:500 data: 12.2023r.