

# Informacja katastralna powiatu konińskiego

Pomoc Strona startowa Strona powiatu konińskiego

Fundacja Europejskie Program Współpracy

Samorząd Województwa Wielkopolskiego

Unia Europejska Europejski Fundusz Regionalny

Wyszukiwanie działek

Wybór obrębu:

BRZEZINAK

Szukana działka:

200/10.200/11.200/13.200/14.200/17.200/21

Należy wybrać obręb i podać numer działki lub pełny identyfikator działki

☐ Szukaj dołączne

☐ Szukaj tylko własnego numeru

Wyczyt marker/kolor:

☒ Wypierzenie i marker ☐ tylko wypierzenie ☐ tylko marker

☐ Wypierzenie i marker ☐ tylko wypierzenie ☐ tylko marker

Szukaj

Wyczyt marker

Wyczyt wszystkie markery

Długość: 0,00 m

Powierzchnia: 0 m2

☐ Linia ☐ Powierzchnia

☐ Punkty

☐ Wyznacznik

☐ Wyznacznik

☐ Wyznacznik

☐ Wyznacznik

☐ Wyznacznik

☐ Wyznacznik

☐ Wyznacznik

☐ Wyznacznik

☐ Wyznacznik

☐ Wyznacznik

☐ Wyznacznik

☐ Wyznacznik

☐ Wyznacznik

☐ Wyznacznik

☐ Wyznacznik

☐ Wyznacznik

☐ Wyznacznik

☐ Wyznacznik

☐ Wyznacznik

☐ Wyznacznik

☐ Wyznacznik

☐ Wyznacznik

☐ Wyznacznik

☐ Wyznacznik

☐ Wyznacznik

☐ Wyznacznik

☐ Wyznacznik

☐ Wyznacznik

☐ Wyznacznik

50151-proj.4

- lice gmin
- licze lachce
- otomapa GUGK
- ciotowanie
- l i topograficzna
- StreelMap > Info
- ki
- uzyciki
- zy
- nki
- lga
- ba
- ojenie
- iec ciepownicza
- iek
- ekroenergetyczna
- iec gazowa
- iec kanalizacyjna
- iec
- iek komunikacyjna
- iec wodociągowa
- iec
- ezidentyfikowana
- iec specjana
- zadzenia
- wa poziomu
- wa wysokoscowa
- Spogadowania
- itżemnego
- ie grmine
- Ki
- ty uzytecznosci
- znaj
- liczacja inwestycji
- iv inwestycyjne
- iki przyrody
- rekreacja
- nki zabudowy
- cołepnosci i
- zytosci

Proj. NA2x9 SE 4x7J  
+ 2x P2-B3/120/1101F  
083/15/2401364

Proj. wg. B18/1024556  
Kad. NA2x9 SE  
4x720 mm  
083/15/2401364

Proj. NA2x9 SE 4x110 mm  
wg. P1241066356  
Proj. K03N-P2/2F-NA12/E-NA101F  
wg. P1241066356

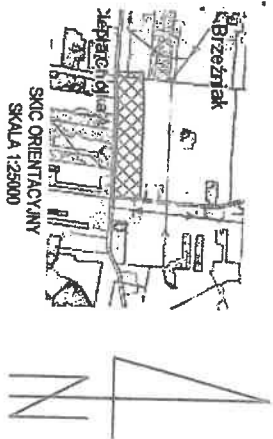
Proj. P3-B3/120/1101F  
wg. P1241066356  
wg. P1241066356  
wg. P1241066356

N: 52° 16' 24.17" E: 16° 6' 35.07"  
X: 5783320.83 Y: 6587488.36


SIACJA  
SASNA

Proj. du. 4  
wg. B1241024556





SKOC ORIENTACYJNY  
SKALA 1:2500



MAPA PRZEGŁADOWA  
SKALA 1:2500

MAPA Z PROJEKTEM PODZIAŁU NIERUCHOMOŚCI			
opracowanym w trybie przepisów ustawy o gospodarce nieruchomościami			
Identyfikator zgłoszenia przez geodęzyjczych		Z.40900.4114.2022	
Podziałowe obszary ograniczenia	Identyfikator	0263200	
	Nazwa	Brzeźniak	
Jednostka ewidencyjna	Identyfikator	301091_5	
	Nazwa	GOLINA	
Obszar ewidencyjny	Identyfikator	0005	
	Nazwa	BRZEŹNIAK	
Numer kolejny wliczący dołączony nieruchomości	KW14M000788250		
Skala mapy	1:1000		
Data opracowania mapy	08.12.2022 r.		

Nazwa podmiotu, który złożył prace geodęzyjne dotycząco mapy: ROMAN JANCZAK USŁUGI GEODEZYJNE  
Imię i nazwisko oraz numer służbowe nadawcy uprawnień geodęzyjnych:   
Kto sporządził mapę: Roman JANCZAK, nr świadectwa nadawcze uprawnień geodęzyjnych: 16430

Nazwa podmiotu, który złożył prośbę o geodezyjne opracowanie mapy: ROMAN JANCZAK USŁUGI GEODEZYJNE  
Imię i nazwisko oraz numer telefonny nadesłane uprawnionym geodęzyjnym:  
Kto sporządził mapę: ROMAN JANCZAK, nr świadectwa nadesłane uprawnionym geodęzyjnym: 16420

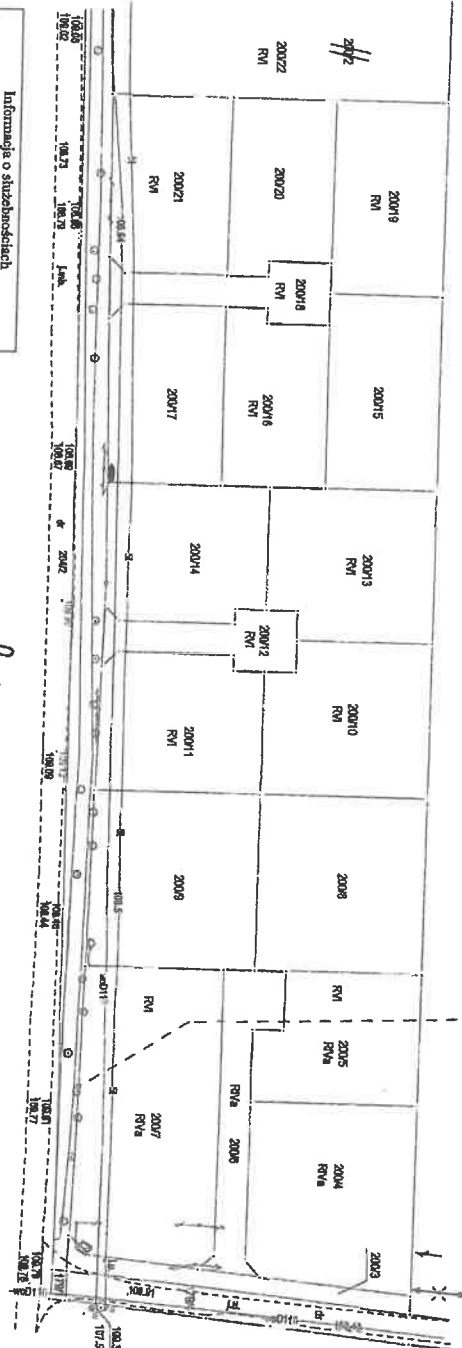
USŁUGI GEODEZYJNE  
"ROMAN JANCZAK"  
62-580 Grodzisz, ul. Szkolna 13  
tel. 63 248 5305, 691 777 811  
e-mail: 693-105-2337, Regon: 310220182

GEODETA UPRAWNIENY  
Roman Janczak  
Zezwolenie Nr 106800

Niniejszy podział nieruchomości został  
zawierający decyzję Burmistrza Gminy  
z dnia 04.01.2023 r. dnioś. 0834.58.3022  
Z up. Burmistrza Gminy  
(podpis) Anna Paszek  
SEKRETARZ

Informacje o służebnościach  
Brak projektowanych oraz istniejących służebności

*[Handwritten signature]*



URZĄD MIEJSKI W GOLIŃCE  
ul. Nowa 1, 62-590 Golina  
ZA ZGODNOŚĆ Z ORYGINAŁEM  
Z up. Burmistrza Gminy  
data 08.03.2023 r. podpis: [Handwritten signature]  
Z-ca Kierownika Wydziału Budownictwa  
Nieruchomości Ochotny Środowiska

Podpisane są za niniejszy dokument został opracowany  
w wyniku prac, których rezultaty zawiera operat techniczny  
wpisany do ewidencji nieruchomości państwowej  
Sposób wyrażenia i zapisu technicznego  
STAROSTA KONIŃSKI  
P.3010.2023.28  
(numer kolejny ewidencyjny operatu technicznego)  
04.01.2023  
Z up. Burmistrza Gminy  
Anna Paszek  
SEKRETARZ

# KOPIA MAPY ZASADNICZEJ

o ograniczonej treści w zakresie  
przebiegu granic działek ewidencyjnych  
nie podlega opłacie skarbowej  
na podstawie art. 3 Ustawy o opłacie  
skarbowej z 16 listopada 2006 r.  
(Dz.U. nr 225 poz. 1635)

196/2  
skala mapy: 1:1000

województwo: wielkopolskie  
powiat: koniński  
jednostka ewidencyjna: Golina  
obwód: Brzeźnik

oznaczenie kancelaryjne wniosku:  
K.40602.1.2266.2024

URZĄD MIEJSKI W GOLINIE  
ul. Nowa 1, 62-590 Golina  
tel/fax (63) 241 80 95

Załącznik nr 1 do decyzji  
Nr B.MIOŚ.6733.21.2024  
z dnia 07.08.2024 r.

Z up. Burmistrza Gminy  
Anna Paszek

RV1

198

RV0

RVB

196/1  
RV1

RVB

RV

199/1

RV0

RVB

199/2

RVB

RVB

RVB

STAROSTA KONIŃSKI
P.3010. 01.5.0005
(inny/kantor ewidencyjny materiału zasobu)
(data wykonania kopii materiału zasobu)
29.05.2024 r.
Z up. STAROSTY
Elżbieta Wierzbicka
(inny, nazwisko i podpis osoby reprezentującej organ)

A B

LINIA ROZGRANICZAJĄCA TEREN INWESTYCJI





powiat koniński

jednostka ewidencyjna : 301001 5 GOLINA

obręb ewidencyjny : 0005 BRZEŹNIAK

poleżenie obszaru opracowania : BRZEŹNIAK

MAPA DO CELÓW PROJEKTOWYCH

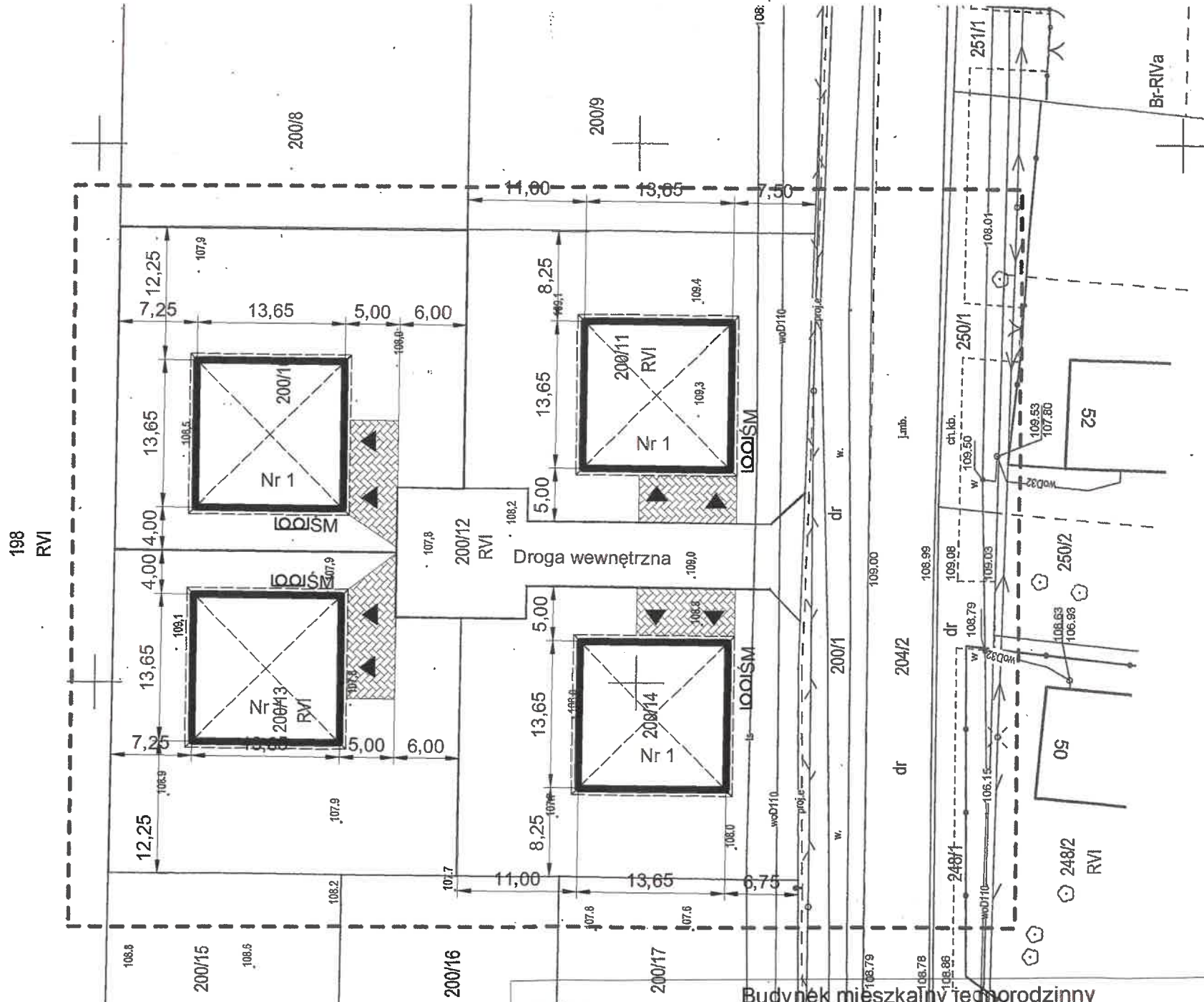
Skala 1:500

Działka nr. 200/10; 200/11; 200/12; 200/13; 200/14

Data opracowania mapy:	29-10-2024
Nazwa układu współrzędnych	prostopadłych płaskich
Identyfikator zgłoszenia prac geodezyjnych	PL-EVR/2007-NH
Oznaczenie granic obszaru, który był aktualizowany	Z.40600.4381.2024
Informacje o służbnościach gruntowych mających wpływ na zagospodarowanie gruntów, zlokalizowanych w granicach projektowanej inwestycji	Mapa została wykonana bez usunięcia obciążeń dotyczących służbności gruntowych ujęwionych w księgach wieczystych.

Nie wyklucza się istnienia w terenie innych przewodów oraz sieci uzbrojenia terenu, które nie zostały zgłoszone do pomiaru w ramach geodezyjnej inwentaryzacji wykonawczej lub brak jest informacji w instytucjach branżowych

LEGENDA:  
Nr 1 Projektowany budynek mieszkalny jednorodzinny  
ŚM- miejsce gromadzenia odpadów stałych  
▶ wejścia do budynku  
☒ -utwardzenie terenu  
P-1 miejsce postojowe 2.5x5.00 m



TEMAT , LOKALIZACJA : Budynek mieszkalny jednorodzinny dz. nr geod. 200/10, 200/11, 200/12, 200/13, 200/14 obręb Brzeźniak, gmina Golina	
INWESTOR : Grzegorz Tiałewicz	
TEMAT RYSUNKU : Projekt zagospodarowania działki	
STADIUM	PROJEKT ZAGOSPODAROWANIA DZIAŁKI
BRANŻA	ARCHITEKTURA
PROJEKTANT	mgr inż. Andrzej Przybysławski upr. w spec. konstr.-bud. nr UAN.105/8346/II/17/85
BRANŻA BUDOWLANA	DATA LISTOPAD 2024
	SKALA 1:500
	NR-RYS. PZ 1

Oświadczam, że niniejszy dokument został opracowany w wyniku prac geodezyjnych i kartograficznych, których rezultaty zawiera operat techniczny pozytywnie zweryfikowany. Jednocześnie informuję, że jestem świadomy odpowiedzialności karnej za złożenie fałszywych oświadczeń.

Identyfikator zgłoszenia pracy geodezyjnej	Z.40600.4381.2024
Organ służby geodezyjnej, który otrzymał zgłoszenie	PODGIK w Koninie
Wykonawca prac geodezyjnych, nr uprawnień zawodowych, kierownik prac	Roman Janczak, 16420
Data i nr sporządzenia dokumentu zawierającego wynik pozytywniej weryfikacji	P.3010.2024.4121 z dnia 30.10.2024 r
GEODETA UPRAWNIONY ROMAN JANCZAK, Zezwolenie Nr 16420	

mgr inż. Andrzej Przybysławski  
62-880 Grodziszewo, ul. Szkolna 13  
tel. 63 248 53 35 / 691 777 911  
NIP 665-405-23-37, REGON 310220150  
mgr inż. Andrzej Przybysławski  
62-880 Grodziszewo, ul. Szkolna 13  
tel. 63 248 53 35 / 691 777 911  
NIP 665-405-23-37, REGON 310220150  
mgr inż. Andrzej Przybysławski  
62-880 Grodziszewo, ul. Szkolna 13  
tel. 63 248 53 35 / 691 777 911  
NIP 665-405-23-37, REGON 310220150



powiat: koniński

jednostka ewidencyjna.: 301001\_5 GOLINA

obręb ewidencyjny.: 0005 BRZEŹNIAK

położenie obszaru opracowania.: BRZEŹNIAK

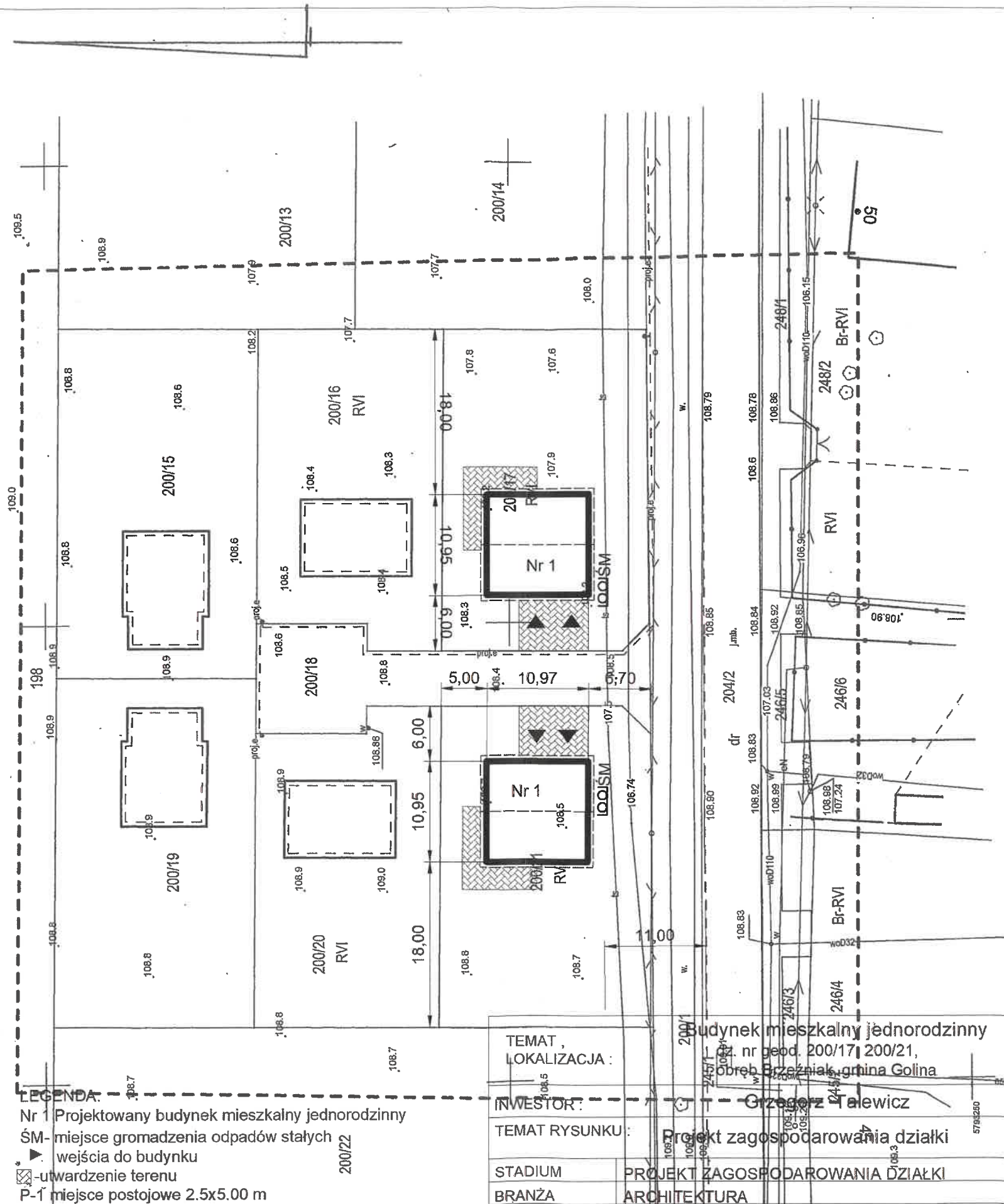
MAPA DO CELÓW PROJEKTOWYCH

Skala 1:500

Działka nr: 200/17; 200/21

Data opracowania mapy:	08-10-2024
Nazwa układu współrzędnych	prostopadłych płaskich
Identyfikator zgłoszenia prac geodezyjnych	PL-E/R/2007-NH
Oznaczenie granic obszaru, który był aktualizowany	Z.40600.4034.2024
Informacje o służbnościach gruntowych mających wpływ na zagospodarowanie gruntów, zlokalizowanych w granicach projektowanej inwestycji	Mapa została wykonana bez ustalania obciążeń obciążających służbności gruntowych ujawnionych w księgach wieczystych.

Nie wyklucza się istnienia w terenie innych przewodów oraz sieci uzbrojenia terenu, które nie zostały zgłoszone do pomiaru w ramach geodezyjnej inwentaryzacji wykonawczej lub brak jest informacji w instytucjach branżowych



- LEGENDA:
- Nr 1 Projektowany budynek mieszkalny jednorodzinny
  - ŚM- miejsce gromadzenia odpadów stałych
  - wejscia do budynku
  - utwardzenie terenu
  - P-1 miejsce postojowe 2.5x5.00 m

TEMAT, LOKALIZACJA:	Budynek mieszkalny jednorodzinny, nr geod. 200/17, 200/21, obręb Brzeźniak, gmina Golina		
INWESTOR:	Grzegorz Palewicz		
TEMAT RYSUNKU:	Projekt zagospodarowania działki		
STADIUM	PROJEKT ZAGOSPODAROWANIA DZIAŁKI		
BRANŻA	ARCHITEKTURA		
PROJEKTANT	mgr inż. Andrzej Przybysławski upr. w spec. konstr.-bud. nr UAN.105/8346/11/17/85		
BRANŻA BUDOWLANA	DATA	SKALA	NR RYS.
	LISTOPAD 2024	1:500	PZ 1

mgr inż. Andrzej Przybysławski

62-580 Grodziec, ul. Szkolna 13

tel. 63 248 53 35, 691 777 911

NIP 665-105-23-37, REGON 310220150

USŁUGI GEODEZYJNE

Roman Janczak

62-580 Grodziec, ul. Szkolna 13

tel. 63 248 53 35, 691 777 911

NIP 665-105-23-37, REGON 310220150

PODPIS

NR RYS.

PZ 1

GEODETA UPRAWNIONY

Roman Janczak

Zezwolenie Nr 16420

Oświadczam, że niniejszy dokument został opracowany w wyniku prac geodezyjnych i kartograficznych, których rezultaty zawiera operat techniczny pozytywnie zweryfikowany. Jednocześnie informuję, że jestem świadomy odpowiedzialności karnej za złożenie fałszywych oświadczeń.	
Identyfikator zgłoszenia pracy geodezyjnej	Z.40600.4034.2024
Organ służby geodezyjnej, który otrzymał zgłoszenie	PODGiK w Koninie
Wykonawca prac geodezyjnych, nr uprawnień zawodowych, kierownik prac	Roman Janczak, 16420
Data i nr sporządzenia dokumentu zawierającego wynik pozytywnie weryfikacji	P.3010.2024.3848 z dnia 10.10.2024 r
GEODETA UPRAWNIONY ROMAN JANCZAK, Zezwolenie Nr 16420	