

Nazwa i adres: wieś opolskie                      Identyfikator zgłoszenia  
Poczta e-mailowa                                        przed geodzyjniymi Z 40600.911.2024

Jednostka ewidencyjna 301004\_5 Kleczew obszar wiejski  
Obszar ewidencyjny 0001 Adamowo

## MAPA DO CEŁÓW PROJEKTOWYCH

Sektor 6.178.21.12.4.2 skala 1 : 500

Dotyczy: 652 Ark. 1 Pow. 0,1000 ha Dok. w/ Akt Not. Rep. A Nr 1179/2024  
z dn. 19.02.2024

Włoszowie: Nicola Kwlecińska c. Arkadiusza

Układ współrzędnych polskich	2000 strefa 6
Układ wysokości	PL-EVRF2007-NH
Informacje o służebnościach gruntowych mające wpływ na zagospodarowanie gruntów zlokalizowanych w granicach projektowanej inwestycji	Mapa do celów projektowych została wykonana bez ustalania obciążeń dotyczących służebności gruntowych ujawnionych w księgach wieczystych
Data opracowania mapy	04.03.2024

Oznaczenie granic dostaw: aktualizowanego

[illegible]

GEODETA UPRAWNIONY

Jerzy Białecki  
1578

G E N E T A





Received 24 January 2006

Bajerski

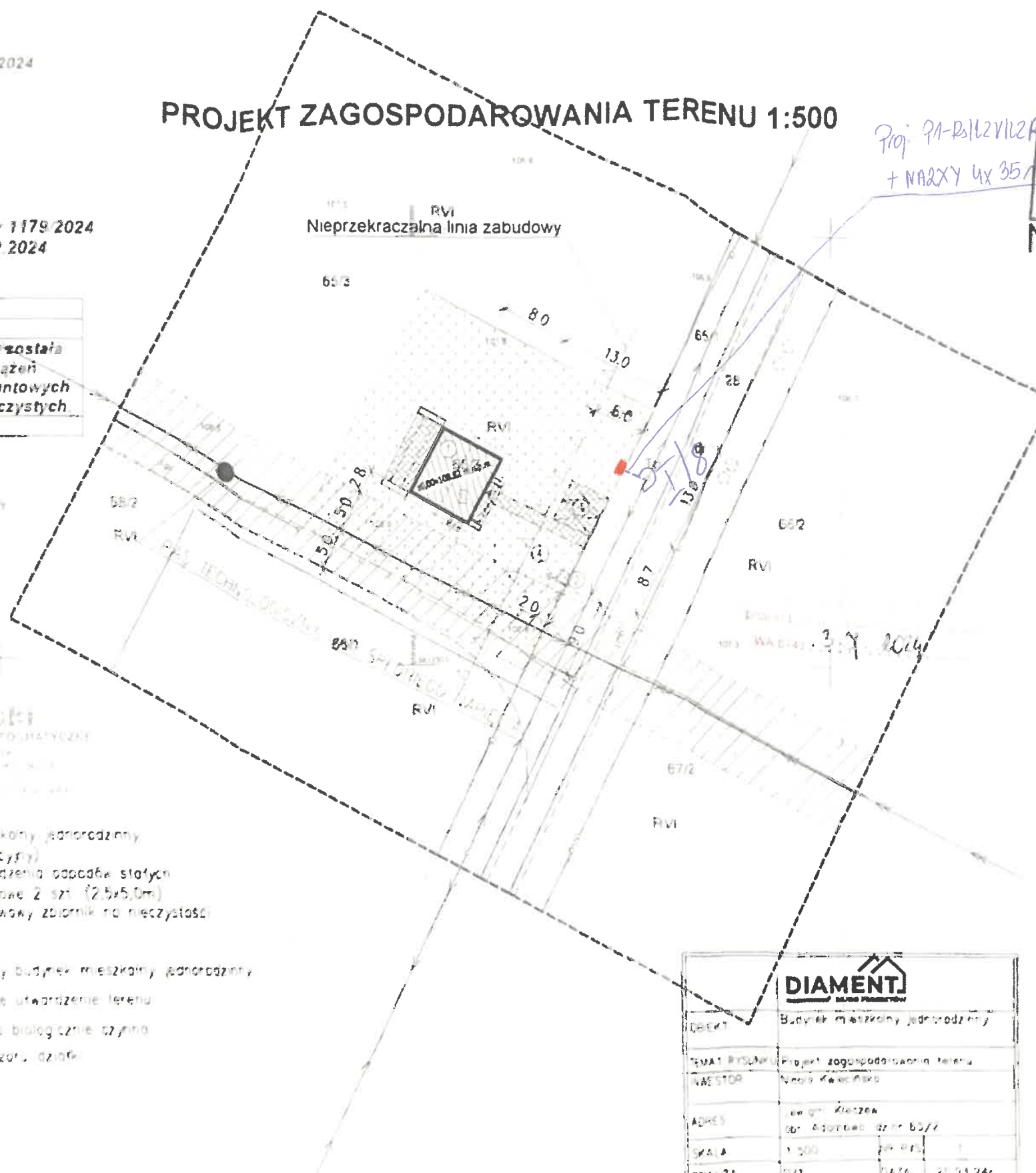
GEODETA DYPRAWNIONY

Dariusz Gałęcki  
nr uprawnień: 18285

- 1 Budulek mieszkalny jednorodzinny  
(dwukondygnacyjny)
- 2 Miejsce gromadzenia odpadów stałych
- 3 Miejsce postojowe 2 szt. (2,5x5,0m)
- 4 Proj. bezodpływowy zbiornik na nieczystości  
ciekłe, V=10m<sup>3</sup>

-  - projektowany budynek mieszkalny jednorodzinny
-  - projektowane utworzenie terenu
-  - powierzchnia biologicznie czynna
-  - granica obszaru działy

PROJEKT ZAGOSPODAROWANIA TERENU 1:500



Proj: 71-RS12V12R1F  
+ NA2XY 4x 35/mm

1

	
OBIEKT	Budynek mieszkalny jednorodzinny
TEMAT PROJEKTU	Projekt zagospodarowania terenu
INWESTOR	Wojciech Kucakowski
ADRES	ul. Główna 102/10A 65-400 Wrocław, 65-100/2
SKALA	1:500
BRANŻA	GAZA
PROJEKTANT	mgr inż. Andrzej Kucakowski
architektura	mgr inż. Andrzej Kucakowski