



KP PROJEKT S.C. Karolina Landowska, Paweł Narloch
ul. Moniuszki 7/8, 83-400 Kościerzyna
NIP: 591-171-89-63

ENERGA-OPERATOR SA ODDZIAŁ W GDAŃSKU
Dział Dokumentacji Energetycznej
Dokumentację projektową sprawdzono pod
względem zgodności z P123107572.2
Uzgodnienie nr 2024/05/00930/35MMD
Data uzgodnienia 2024-06-13

PROJEKT BUDOWLANO-WYKONAWCZY

Inżynier
ds. Dokumentacji Energetycznej
Marcin Masowa

EGZEMPLARZ NR:	1 – Oryginalny inwestora
NR UMOWY:	ZN/591/3535MZI/2024/2400118
KATEGORIA OBIEKTU:	XXVI
TEMAT:	Przyłącze kablowe nn 0,4kV
DZIAŁKI ZASILANE:	65/2
DZIAŁKI NA TRASIE:	65/1, 65/2
ADRES:	Kościerzyna, gm. Kościerzyna-M
OBSZAR STACJA:	T-7115 Kościerzyna Świętopętka
BRANZA:	Elektroenergetyczna
INWESTOR:	ENERGA - OPERATOR SA z siedzibą w Gdańsku 80-557 Gdańsk, ul. Marynarki Polskiej 130
OPRACOWAŁ:	Paweł Narloch
PROJEKTOWAŁ:	Rafał Gruchała-Węsierski Specjalność: INSTALACYJNA Nr uprawnień POM/0169/PWBE/17 <i>mgr inż. Rafał Gruchała-Węsierski</i> uprawnienia budowlane do projektowania i kierowania robotami budowlanymi bez ograniczeń w specjalności instalacyjnej w zakresie sieci, instalacji i urządzeń elektrycznych i elektroenergetycznych Nr ewid. POM/0169/PWBE/17
SPIS ZAWARTOŚCI:	I. Projekt Zagospodarowania terenu II. Załączniki III. Projekt techniczny
DATA OPRACOWANIA:	luty, 2024 r.

Kartuzy, 13.06.2024 r.

UZGODNIENIE nr 2024/05/00930/35MMD

Jednostka projektowa:	KP PROJEKT	
Temat projektu:	Budowa przyłącza kablowego nn 0,4kV	
	Kościerzyna	dz. nr 65/2
Warunki/Wytyczne:	P/23/079722	
Nr zadania inwest.:	OBI/35/2400118	
Numer ekspl.:	—	
	—	
	—	
	—	
Załączniki:	1. Projekt budowlany (projekt zagospodarowania terenu, projekt architektoniczno-budowlany, projekt techniczny) /projekt wykonawczy – 1 kpl.	
	2. Wersja elektroniczna projektu pdf, mapa dwg	
	—	

1. Po robotach budowlanych teren doprowadzić do stanu niegorszego aniżeli był przed ich rozpoczęciem.
2. Po wykonaniu robót budowlanych należy dostarczyć do Energa-Operator SA dokumentację powykonawczą wraz z wynikami geodezyjnej inwentaryzacji powykonawczej oraz informacją o zgodności
3. Koszty napraw i strat poniesionych przez Energa-Operator SA pokrywa wykonawca robót budowlanych.
4. Stosować oznaczenia i tabliczki informacyjne zgodnie ze Standardami oznakowania i numeracji obiektów energetycznych.
5. Niniejsze uzgodnienie nie zwalnia od obowiązku dotrzymania procedury poprzedzającej rozpoczęcie robót budowlanych, określonej w ustawie z dnia 7 lipca 1994r. Prawo Budowlane oraz odpowiedzialności w zakresie stosowania obowiązujących przepisów budowy i norm.
6. Dołączyć uzgodnienie z konserwatorem zabytków.

Inżynier
ds. Dokumentacji Energetycznej

Marcin Masowa

Sprawę prowadzi:Michał Falkowski, 58 527 93 31, michal.falkowski@energa-operator.pl

Starostwo Powiatowe w Kościerzynie
Starosta Kościerski

Kościerzyna, dnia 5 lipca 2024 roku

Zaświadczenie
Nr AB.6743.593.3.2024

Na podstawie art. 30 ust. 5aa ustawy z dnia 7 lipca 1994 roku - Prawo budowlane (tj. Dz.U. z 2024 poz. 725, z późn. zmian.) Starosta Kościerski zaświadcza o braku podstaw do wniesienia sprzeciwu do zgłoszenia ENERGA-OPERATOR S.A., z dnia 9 maja 2024 roku - o zamiarze prowadzenia robót budowlanych, polegających na:

- budowie przyłącza elektroenergetycznego kablowego nn-0,4kV,
- na terenie działek w mieście Kościerzyna
- w obrębie ewidencyjnym 09
- nr: 65/1, 65/5.

Jednocześnie informuje się, że:

- termin wniesienia sprzeciwu - upływa z dniem: 5 lipca 2024 roku,
- zgodnie z powołanym przepisem art. 30 ust. 5aa ustawy Prawo budowlane, wydanie niniejszego zaświadczenia - o braku podstaw do wniesienia sprzeciwu:
 - wyłącza możliwość wniesienia sprzeciwu, o którym mowa w ust. 6 i 7,
 - uprawnia inwestora do rozpoczęcia robót budowlanych.



(pieczęć okrągła)

z up. STAROSTY

Monika Wollik-Litwin
SEKRETARZ

(pieczęć imienna i podpis osoby upoważnionej do wydania dokumentu)

Otrzymują:

1. Karolina Landowska,

- adres: 83-400 Kościerzyna ul. Stanisława Moniuszki 7/8
- w imieniu: ENERGA-OPERATOR S.A. z siedzibą w Gdańsku,
80-557 Gdańsk, ul. Marynarki Polskiej 130

2. a/a

DECYZJA

Na podstawie art. 39 ust. 3 i 3a ustawy z dnia 21 marca 1985 r. o drogach publicznych (t.j. Dz. U. z 2024 r. poz. 320) oraz art. 104 § 1, 107 ustawy z dnia 14 czerwca 1960 r. Kodeks postępowania administracyjnego (t.j. Dz. U. z 2023 r. poz. 775 z późn. zm.) po rozpatrzeniu wniosku złożonego w dniu 21 lutego 2024 r. przez Panią Karolinę Landowską (nr Pesel 90102806943) reprezentującą firmę KP PROJEKT S.C. Karolina Landowska, Paweł Narloch z siedzibą przy ulicy Stanisława Moniuszki 7/8 w miejscowości Kościerzyna, działającą na podstawie pełnomocnictwa z dnia 11 września 2023r. w imieniu ENERGA – OPERATOR S.A. z siedzibą przy ulicy Marynarki Polskiej 130 w miejscowości Gdańsk.

ZEZWALAM

na zlokalizowanie na terenie działki o nr ewid. 65/1, obręb 09, miasta Kościerzyna, stanowiącej własność Gminy Miejskiej Kościerzyna przyłącza kablowego - energetycznego nn 0,4 kV zasilającego działkę o nr ewid. 65/2 obręb 09 miasta Kościerzyna w pasie drogi publicznej ulicy Christiana Ignacego Jereczka (nr 1185118G) w Kościerzynie (szczegółowe miejsce lokalizacji urządzenia określa załącznik nr 1 do decyzji), pod następującymi warunkami:

1. Nawierzchnię pasa drogowego po robotach ziemnych związanych z budową przyłącza kablowego - energetycznego nn 0,4 kV odtworzyć do stanu pierwotnego na całej długości i szerokości w strefie prowadzonych robót, z prawidłowym zagęszczeniem włącznie.
2. Szafkę pomiarową należy umieścić na terenie działki o nr ewid. 65/2 obręb 09, poza pasem drogowym.
3. Lokalizacja przyłącza kablowego - energetycznego nn 0,4 kV nie może zmniejszyć stateczności i nośności podłoża oraz nawierzchni drogowej.
4. W przypadku kolizji projektowanego przyłącza kablowego - energetycznego nn 0,4 kV z istniejącymi urządzeniami znajdującymi się w pasie drogowym, należy dokonać zabezpieczenia lub przełożenia kolidujących urządzeń na własny koszt.

UZASADNIENIE

Na podstawie art. 107 § 4 ustawy z dnia 14 czerwca 1960 r. Kodeks postępowania administracyjnego (t.j. Dz. U. z 2023 r., poz. 775 z późn. zm.) odstępuje się od uzasadnienia decyzji, gdyż uwzględnia ona w całości żądania wnioskodawcy.

POUCZENIE

Przed rozpoczęciem robót budowlanych inwestor jest zobowiązany do:

1. Uzyskania pozwolenia na budowę lub zgłoszenia budowy albo wykonywania robót budowlanych.
2. Uzgodnienia z zarządcą drogi, przed uzyskaniem pozwolenia na budowę, projektu budowlanego obiektu lub urządzenia.
3. Uzyskania zezwolenia zarządcy drogi na zajęcie pasa drogowego, dotyczącego prowadzenia robót w pasie drogowym lub na umieszczenie w nim obiektu lub urządzenia.

Od niniejszej decyzji służy stronie odwołanie do Samorządowego Kolegium Odwoławczego w Gdańsku za pośrednictwem tutejszego organu w terminie 14 dni od dnia doręczenia decyzji.

W trakcie biegu terminu do wniesienia odwołania strona może zrzec się prawa do wniesienia odwołania wobec organu administracji publicznej, który wydał decyzję.

Z dniem doręczenia organowi administracji publicznej oświadczenia o zrzeczeniu się prawa do wniesienia odwołania przez ostatnią ze stron postępowania, decyzja staje się ostateczna i prawomocna.

Załącznik:

1. Mapa geodezyjna z lokalizacją przyłącza kablowego - energetycznego, jako załącznik graficzny nr 1.



[Podpis]
Burmistrz
Bartosz Jankowski
Naczelnik Wydziału
Infrastruktury i Środowiska

Otrzymują:

1. Pani Karolina Landowska, KP PROJEKT S.C. *Karolina Landowska, Paweł Narloch, ul. Stanisława Moniuszki 7/8, 83-400 Kościerzyna - pełnomocnik.
2. Wydział Infrastruktury i Środowiska Urzędu Miasta Kościerzyna a/a.

Sporządził: Leszek Ziegert

POSTANOWIENIE

Na podstawie art. 32 ust. 1 pkt 2 ustawy z dnia 7 lipca 1994r. Prawo budowlane (t.j. Dz.U. z 2023 r. poz. 682 z późn. zm.), art. 106 § 1 i 5, 123 ustawy z dnia 14 czerwca 1960 r. Kodeks postępowania administracyjnego (t.j. Dz. U. z 2023 r. poz. 775 z późn. zm.) oraz art. 25 ust. 1 ustawy z dnia 21 sierpnia 1997 r. o gospodarce nieruchomościami (t.j. Dz. U. z 2023 r. poz. 344 z późn. zm), po rozpatrzeniu wniosku złożonego w dniu 21 lutego 2024 r. przez Panią Karolinę Landowską (nr Pesel 90102806943) reprezentującą firmę KP PROJEKT S.C. Karolina Landowska, Paweł Narloch z siedzibą przy ulicy Stanisława Moniuszki 7/8 w miejscowości Kościerzyna, działającą na podstawie pełnomocnictwa z dnia 11 września 2023r. w imieniu ENERGA – OPERATOR S.A. z siedzibą przy ulicy Marynarki Polskiej 130 w miejscowości Gdańsk.

BURMISTRZ MIASTA KOŚCIERZYNY POSTANAWIA

1. Uzgodnić złożoną dokumentację budowy przyłącza kablowego energetycznego nn 0,4 kV do działki o nr ewid. 65/2 obręb 09 miasta Kościerzyna, w zakresie działki o nr ewid. 65/1, obręb 09, miasta Kościerzyna, położonej przy ulicy Christiana Ignacego Jereczka (nr 1185118G) w Kościerzynie, pod następującymi warunkami:
 - a) Nawierzchnię pasa drogowego po robotach ziemnych związanych z budową przyłącza kablowego - energetycznego nn 0,4 kV odtworzyć do stanu pierwotnego na całej długości i szerokości w strefie prowadzonych robót, z prawidłowym zagęszczeniem włącznie.
 - b) Szafkę pomiarową należy umieścić na terenie działki o nr ewid. 65/2 obręb 09, poza pasem drogowym.
 - c) Lokalizacja przyłącza kablowego - energetycznego nn 0,4 kV nie może zmniejszyć stateczności i nośności podłoża oraz nawierzchni drogowej.
 - d) W przypadku kolizji projektowanego przyłącza kablowego - energetycznego nn 0,4 kV z istniejącymi urządzeniami znajdującymi się w pasie drogowym, należy dokonać zabezpieczenia lub przełożenia kolidujących urządzeń na własny koszt.
 - e) Wykonawca robót udzieli min. 3 letniej gwarancji na wykonane roboty ziemne, nawierzchniowe i instalacyjne, a w szczególności na prawidłowe zagęszczenie.
 - f) Za bezpieczeństwo osób trzecich oraz porządek na placu budowy odpowiada wykonawca robót.
 - g) Właściciel urządzenia zobowiązany jest po zakończeniu prac, do sporządzenia inwentaryzacji geodezyjno-powykonawczej wykonanych robót.
 - h) Miejsce po wykonywanych pracach na terenie, gdzie występuje nawierzchnia trawiasta należy obsypać urodzajną ziemią, obsiać trawą i pielęgnować do czasu jej wzejścia.
 - i) Inne szczegóły techniczne wykonawstwa Burmistrz Miasta Kościerzyna określi na etapie wydawania decyzji na zajęcie pasa drogowego.
 - j) Nie zezwala się na wykonanie prac w okresie zimowym tj. od początku grudnia do końca lutego. W przypadku występowania zimowych warunków atmosferycznych i braku możliwości spełnienia wymogów technologicznych poza wyznaczonym okresem, zarządca drogi dopuszcza możliwość nie zezwolenia na rozpoczęcie robót w pasie drogowym.
 - k) Zgodnie z przepisami rozporządzenia Rady Ministrów z dnia 1 czerwca 2004r. w sprawie określenia warunków udzielania zezwoleń na zajęcie pasa drogowego (t.j. Dz.U. 2016 r., poz. 1264) przed przystąpieniem do robót w pasie drogowym należy wystąpić do tut. urzędu (Biuro Obsługi Mieszkańca - parter) o zezwolenie na zajęcie pasa drogowego.
 - l) Jeżeli budowa, przebudowa lub remont drogi będzie wymagał przełożenia przyłącza, koszt przełożenia urządzenia ponosi jego właściciel.
 - m) W przypadku umieszczenia w pasie drogowym urządzenia infrastruktury technicznej niezwiązanego z potrzebami zarządzania drogami lub potrzebami ruchu drogowego właściciel urządzenia jest zobowiązany ustawowo do uiszczania opłaty rocznej. Za pierwszy rok umieszczenia urządzenia w pasie drogowym uiszcza się opłatę w terminie 14 dni od dnia, w którym decyzja ustalająca ich wysokość stała się ostateczna, a za lata następne w terminie do dnia 15 stycznia każdego roku, z góry za dany rok. Obowiązek uiszczenia opłaty powstaje w momencie wykonania urządzenia i jego umieszczenia w pasie drogowym i trwa przez cały okres istnienia urządzenia w pasie drogowym.
2. Wydać inwestorowi tj. ENERGA – OPERATOR S.A. z siedzibą przy ulicy Marynarki Polskiej 130 w miejscowości Gdańsk prawo do dysponowania nieruchomością na cele budowlane, stanowiącą własność Gminy Miejskiej Kościerzyna, położoną na terenie miasta Kościerzyna, w zakresie działki o nr ewid. 65/1, obręb 09, miasta Kościerzyna stanowiącą ulicę Christiana Ignacego Jereczka (nr 1185118G) w Kościerzynie, w celu budowy przyłącza kablowego - energetycznego nn 0,4 kV do działki o nr ewid. 65/2 obręb 09 miasta Kościerzyna.

UZASADNIENIE

Zgodnie z art. 107 § 4 ustawy z dnia 14 czerwca 1960 r. Kodeks postępowania administracyjnego (t.j. Dz. U. z 2023 r. poz. 775 z późn. zm.) odstępuje się od uzasadnienia postanowienia, gdyż uwzględnia ono w całości żądanie strony.

Niniejsze postanowienie, ważne dwa lata, nie stanowi zezwolenia na prowadzenie robót i umieszczenie urządzenia w pasie drogowym. Zezwolenie takie w formie decyzji administracyjnej zgodnie z przepisami ustawy z dnia 21 marca 1985 r. o drogach publicznych (t.j. Dz. U. z 2024 r. poz. 320) i rozporządzenia Rady Ministrów z dnia 1 czerwca 2004 r. w sprawie określenia warunków udzielania zezwoleń na zajęcie pasa drogowego (t. j. Dz.U. 2016 poz. 1264) należy uzyskać w Urzędzie Miasta w Kościerzynie.

POUCZENIE

Od niniejszego postanowienia przysługuje stronie zażalenie do Samorządowego Kolegium Odwoławczego w Gdańsku za pośrednictwem Burmistrza Miasta w terminie 7 dni od otrzymania postanowienia.

Integralną część Postanowienia stanowi mapa geodezyjna, jako załącznik graficzny nr 1 – opieczetowana pieczęcią Gminy Miejskiej Kościerzyna.



Z upoważnienia Burmistrza

Bartosz Burkowski
Naczelnik Wydziału
Infrastruktury i Środowiska

Otrzymują:

1. Pani Karolina Landowska, KP PROJEKT S.C. Karolina Landowska, Paweł Narloch, ul. Stanisława Moniuszki 7/8, 83-400 Kościerzyna - pełnomocnik.
2. Wydział Infrastruktury i Środowiska Urzędu Miasta Kościerzyna a/a.

Sporządził: Leszek Ziegert

Polska Spółka Gazownictwa sp. z o.o.
Oddział Zakład Gazowniczy w Gdańsku
ul. Wałowa 41/43, 80-858 Gdańsk
tel. 58 326 35 00, faks 58 326 35 04

Dział Zarządzania Majątkiem Sieciowym
ul. Wałowa 41/43, 80-858 Gdańsk
uzgodnienia.gdansk@psgaz.pl

UZGODNIENIE NR 2629/BR/OTI/2024
z dnia: 2024-04-19

Zadanie: Przyłącze kablowe nn 0,4kV w celu zasilenia działki nr 65/2

Opracowanie: Projekt trasy

Miejscowość: Kościerzyna (gm. m. Kościerzyna)

Adres: ul. Chrystiana Ignacego Jereczka, działki nr: 65/1, 65/2, obręb 0009

Projektant: Rafał Gruchała-Węsierski, upr. nr: POM/0169/PWBE/17

Inwestor: ENERGA - OPERATOR S.A. Oddział w Gdańsku ul. Marynarki Polskiej 130 80-557
Gdańsk

Opracowanie jw. UZGADNIA SIĘ.

Warunki uzgodnienia zawarto na drugiej stronie.

2629/BR/OTI/2024

Warunki uzgodnienia:

1. Rozpoczęcie robót należy zgłosić pisemnie w siedzibie właściwej dla terenu inwestycji Gazowni, nie później niż 7 dni przed planowanym terminem ich rozpoczęcia.
2. W przypadku natrafienia na niezinwentaryzowaną sieć gazową należy wstrzymać prace i niezwłocznie powiadomić właściwą, dla terenu inwestycji, Gazownię.
3. Wszelkie uszkodzenia sieci gazowej Inwestor i Wykonawca zobowiązani są usunąć własnym kosztem i staraniem. Inwestor/Wykonawca w związku z uszkodzeniem, ponosi odpowiedzialność z tytułu szkody wynikowej poniesionej przez Polską Spółkę Gazownictwa sp. z o.o. Oddział Zakład Gazowniczy. O uszkodzeniu sieci gazowej sprawca zobowiązany jest niezwłocznie powiadomić Pogotowie Gazowe tel. nr 992.
4. Uzgodnienie jest ważne przez okres 24 miesięcy od daty jego wydania.
5. Wszelkie zmiany w dokumentacji projektowej, dokonane po wydaniu niniejszego uzgodnienia, wymagają ponownego uzgodnienia projektu w PSG sp. z o.o. Oddział Zakład Gazowniczy, Dział Zarządzania Majątkiem Sieciowym/Gazownia.
6. Za aktualność mapy do celów projektowych i jej zgodność z stanem rzeczywistym terenu odpowiada projektant.
7. W pobliżu istniejącej sieci gazowej roboty ziemne wykonywać ręcznie.
8. Szczegółowy przebieg tras istniejących gazociągów należy ustalić na budowie, na podstawie przekopów kontrolnych i potwierdzić wpisem do Dziennika Budowy.
9. Przy układaniu obcego uzbrojenia należy zachować wszystkie wymagane odległości od istniejącej/projektowanej sieci gazowej.
10. Zakończenie robót i gotowość do odbioru zgłosić pisemnie do właściwej, dla terenu inwestycji, Gazowni.

Pieczętka i podpis:

KIEROWNIK
Sekcja Ewidencji Majątku i Uzgodnień

Kamil Barnaś

Osoba do kontaktu: Mariusz Lipski (mariusz.lipski@psgaz.pl)

2629/BR/OTI/2024

Kościerzyna, dn. 11.04.2024 r.

STAROSTA KOŚCIERSKI

Znak sprawy: GGN.6630.225.2024

ODPIS
PROTOKOŁU Z NARADY KOORDYNACYJNEJ
zakończonej w dniu 11.04.2024 r.
w sprawie usytuowania projektowanej sieci uzbrojenia terenu

Przedmiot narady:	Budowa przyłącza kablowego nn 0,4kV w celu zasilenia działki nr 65/2
Lokalizacja:	Kościerzyna - M Obręb: 09 Dziewięć, dz.: 65/1, 65/2
Wnioskodawca:	NARLOCH PAWEŁ ul. Juliusza Słowackiego 28, 83-400 Kościerzyna
Inwestor:	ENERGA OPERATOR SA ODDZIAŁ W GDAŃSKU ul. Marynarki Polskiej 130, 80-557 Gdańsk
Projektant:	RAFAŁ GRUCHAŁA-WĘSIERSKI Inne upr.: budowlane: POM/0169/PWBE/17
Przewodniczący:	Katarzyna Żynda Przewodniczący Narady Koordynacyjnej
Sposób przeprowadzenia narady:	elektroniczny
Data wpływu:	20.03.2024 r.

PODSUMOWANIE NARADY

Uzgodnione pozytywnie

W wyniku narady koordynacyjnej projekt został wniesiony do bazy GESUT powiatu.

Lista uczestników narady koordynacyjnej wraz z uwagami

Lp.	Nazwa instytucji Sposób uczestnictwa	Stanowisko Uwagi	Imię i nazwisko uczestnika
1	POLSKA SPÓŁKA GAZOWNICTWA SP. Z O.O. ODDZIAŁ ZAKŁAD GAZOWNICZY W GDAŃSKU GAZOWNIA W CHOJNICACH elektroniczny	Stanowisko pozytywne Uzgodniono drogą elektroniczną- bez uwag. PB/W przedłożyć do uzgodnienia w Gazowni w Chojnicach.	Marek Oparka
2	ENERGA OPERATOR SA ODDZIAŁ W GDAŃSKU REJON DYSTRYBUCJI W KARTUZACH elektroniczny	Stanowisko pozytywne Uzg. pozytywnie, uwagi w uzg. trasowym EOP.	Michał Falkowski
3	ENERGA-OŚWIECENIE Sopot SP. Z O.O. Rejonowy Dział Realizacji Usług Sierakowice elektroniczny	Stanowisko pozytywne	Mateusz Gaschta
4	GMINA MIEJSKA KOŚCIERZYNA -WYDZIAŁ INFRASTRUKTURY I ŚRODOWISKA	Stanowisko pozytywne Postanowienie nr WIŚ.7012.44.2024 z dnia 13.03.2024r.	
5	HAWA TELEKOM	Uczestnik nieobecny na naradzie Przedstawiciel branży nie uczestniczył w naradzie koordynacyjnej.	
6	INSTYTUT CHEMII BIOORGANICZNEJ POLSKIEJ AKADEMII NAUK POZNAŃSKIE CENTRUM SUPERKOMPUTEROWO- SIECIOWE elektroniczny	Stanowisko pozytywne Bez uwag	Grzegorz Kuberka
7	MIEJSKIE PRZEDSIĘBIORSTWO INFRASTRUKTURY KOS-EKO SP. Z O.O.	Uczestnik nieobecny na naradzie Przedstawiciel branży nie uczestniczył w naradzie koordynacyjnej.	
8	ORANGE POLSKA S.A. ZARZĄDZANIE ZASOBAMI SIECI I IT DZIAŁ ZARZĄDZANIA ZASOBAMI INFRASTRUKTURY I OBSŁUGI KLIENTA W ŁODZI	Uczestnik nieobecny na naradzie Przedstawiciel branży nie uczestniczył w naradzie koordynacyjnej.	
9	POWIATOWY INSPEKTORAT NADZORU BUDOWLANEGO W KOŚCIERZYŃ	Uczestnik nieobecny na naradzie Przedstawiciel branży nie uczestniczył w naradzie koordynacyjnej.	
10	ZARZĄD DRÓG POWIATOWYCH W KOŚCIERZYŃ	Uczestnik nieobecny na naradzie Przedstawiciel branży nie uczestniczył w naradzie koordynacyjnej.	

Treść protokołu została uzgodniona z osobami, które uczestniczyły w naradzie wyłącznie za pomocą środków komunikacji elektronicznej.

Dokument wygenerował(a): Katarzyna Żynda, dn. 11-04-2024 14:03:25

Jeżeli dokument jest wystawiony elektronicznie, to nie wymaga podpisu analogowego ani pieczęci, lecz wymaga podpisu elektronicznego.

Uwaga: podpis elektroniczny jest niewidoczny – można go zweryfikować tylko odpowiednim programem

**Z upoważnienia STAROSTY KOŚCIERSKIEGO
Katarzyna Żynda Przewodniczący Narady
Koordynacyjnej**



Signed by /
Podpisano przez:

Katarzyna
Mieczysława
Żynda

Date / Data:
2024-04-11 14:05

POUCZENIE:

1. Przedstawiciele instytucji zostali zawiadomieni o sposobie, terminie i miejscu przeprowadzenia narady koordynacyjnej zgodnie z ustawą Prawo geodezyjne i kartograficzne (t.j. Dz. U. z 2020 r. poz.2052 z późn. zm.). W myśl art. 28b ust. 3 pkt 4 tej ustawy w naradzie koordynacyjnej mogą wziąć udział również inne podmioty, które mogą być zainteresowane rezultatami narady koordynacyjnej, w szczególności zarządzające terenami zamkniętymi, w przypadku sytuowania części projektowanych sieci na tych terenach.
2. Niniejsze uzgodnienie wykonano w oparciu o treść mapy zasadniczej, która może nie zawierać projektów wszystkich urządzeń podziemnych nie podlegających uzgodnieniu na mocy art. 28b ust. 2 ustawy Prawo geodezyjne i kartograficzne (t.j. Dz. U. z 2020 r. poz.2052 z późn. zm.).
3. Znaki geodezyjne, urządzenia zabezpieczające te znaki oraz budowle triangulacyjne podlegają ochronie w myśl art. 15 ustawy Prawo geodezyjne i kartograficzne (t.j. Dz. U. z 2020 r. poz.2052 z późn. zm.).

Starosta Kościerski

Kościerzyna, dnia 12 czerwiec 2024 roku
KZ.4124.176.2024

DECYZJA

Działając na podstawie przepisów następujących aktów prawnych:

1. ustawy z dnia 14 czerwca 1960 roku – Kodeks postępowania administracyjnego (tekst jednolity: Dz. U. z 2024 roku, poz. 572) [KPA]: art. 104 § 1 i 2, 107 § 1 i 2 KPA,
2. ustawy z dnia 23 lipca 2003 roku o ochronie zabytków i opiece nad zabytkami (tekst jednolity: Dz. U. z 2022 roku, poz. 840 z późniejszymi zmianami) [Ustawa o Ochronie Zabytków]: art. 89 pkt 2, art. 91 ust. 4 pkt 4, art. 6 ust. 1 pkt 1 lit. b, art. 36 ust. 1 pkt 1 w zw. z art. 7 pkt 1, art. 36 ust. 2a i 3 Ustawy o Ochronie Zabytków,
3. ustawy z dnia 7 lipca 1994 r. – Prawo budowlane (tekst jednolity: Dz. U. z 2023 roku poz. 682 z późniejszymi zmianami) [Prawo Budowlane]: art. 39 ust. 1 Prawa Budowlanego,
4. Rozporządzenie Ministra Kultury i Dziedzictwa Narodowego z dnia 2 sierpnia 2018 r. w sprawie prowadzenia prac konserwatorskich, prac restauratorskich i badań konserwatorskich przy zabytku wpisanym do rejestru zabytków albo na Listę Skarbów Dziedzictwa oraz robót budowlanych, badań architektonicznych i innych działań przy zabytku wpisanym do rejestru zabytków, a także badań archeologicznych i poszukiwań zabytków (tekst jednolity: Dz. U. z 2021 roku, poz. 81) [Rozporządzenie]: § 13 Rozporządzenia,
5. Porozumienia z 22.04.2011 r. zawartego pomiędzy Wojewodą Pomorskim a Powiatem Kościerskim w sprawie prowadzenia spraw z zakresu właściwości Pomorskiego Wojewódzkiego Konserwatora Zabytków w Gdańsku przez Powiat Kościerski (Dz.Urz. Woj. Pom. z 2011 r., Nr 50 poz. 1163) [Porozumienie]: § 1 pkt 7 i § 4 Porozumienia pomiędzy Wojewodą Pomorskim a Powiatem Kościerskim

Starosta Kościerski

po rozpatrzeniu wniosku Spółki Energa-Operator S.A., 80-557 Gdańsk ul. Marynarki Polskiej 130, reprezentowanej przez Panią Karolinę Landowską, KP Projekt s.c. Karolina Landowska, Paweł Narloch, 83-400 Kościerzyna ul. Moniuszki 7/8

1. z dnia 8 maja 2024 roku (data wpływu: 08.05.2024 r.),
2. dotyczącego następującego zabytku nieruchomego wpisanego pod numerem A-925 do rejestru zabytków prowadzonego przez Pomorskiego Wojewódzkiego Konserwatora Zabytków: zespołu urbanistycznego miasta Kościerzyna
3. w sprawie: wydania pozwolenia na roboty budowlane w zakresie budowy przyłącza kablowego nn 0,4 kV na dz. nr 65/1 obręb: 9, 65/2 obręb: 9, w mieście Kościerzyna

Pouczenie

1. Od decyzji niniejszej przysługuje stronom odwołanie do Ministra Kultury i Dziedzictwa Narodowego za pośrednictwem tutejszego organu w terminie 14 dni od dnia doręczenia (art. 129 § 1 i § 2 KPA).
2. W trakcie biegu czternastodniowego terminu do wniesienia odwołania strona może zrzec się prawa do wniesienia odwołania wobec Starosty Kościerskiego organu administracji publicznej, który wydał decyzję, składając oświadczenia o zrzeczeniu się prawa do wniesienia odwołania. Z dniem doręczenia organowi administracji publicznej oświadczenia o zrzeczeniu się prawa do wniesienia odwołania przez ostatnią ze stron postępowania, decyzja staje się ostateczna i prawomocna (art. 127a § 1 i 2 KPA).
3. Pozwolenie niniejsze nie zwalnia od obowiązku uzyskania pozwolenia na budowę albo zgłoszenia, w przypadkach wymaganych przepisami Prawa Budowlanego.
4. Zgodnie z art. 47 ust. 1 Ustawy o Ochronie Zabytków, Starosta Kościerski może wznowić postępowanie w sprawie wydanego pozwolenia, o którym mowa w art. 36 ust. 1, a następnie zmienić je lub cofnąć, w drodze decyzji, jeżeli w trakcie wykonywania badań, prac, robót lub innych działań określonych w pozwoleniu wystąpiły nowe fakty i okoliczności, mogące doprowadzić do uszkodzenia lub zniszczenia *zabytku*.
5. Na podstawie art. 162 § 1 KPA Starosta Kościerski stwierdza wygaśnięcie decyzji w przypadku, gdy została ona wydana z zastrzeżeniem dopełnienia przez stronę określonego w tej decyzji warunku, a strona nie dopełniła tego warunku.
6. Zgodnie z art. 32 i art. 33 Ustawy o Ochronie Zabytków "kto w trakcie prowadzenia robót budowlanych lub ziemnych odkrył przedmiot, co do którego istnieje przypuszczenie, iż jest on zabytkiem archeologicznym winien zareagować w trybie określonym w w/w przepisach, w sposób określony w przepisach ww. Ustawy o Ochronie Zabytków.

z dp. Starosty Kościerskiego
Iwona Golaszewska
Konservator Zabytków
Powiatu Kościerskiego
/-dokument podpisany elektronicznie

Otrzymują:

1. Energa-Operator S.A., 80-557 Gdańsk ul. Marynarki Polskiej 130 (pełnomocnik: KP Projekt s.c. Karolina Landowska, Paweł Narloch, 83-400 Kościerzyna ul. Moniuszki 7/8),
2. aa.

Do wiadomości:

1. Malwina i Adam Cichosz,
2. Gmina Miejska Kościerzyna, 83-400 Kościerzyna ul. 3-go Maja 9a - ePUAP.

Zwolnione z opłaty skarbowej
na podst. art. 2 ust. 1 pkt 2
ustawy z dn. 16 listopada 2006 r.
o opłacie skarbowej
(t.j. Dz. U. z 2023 r. poz. 2111 z późn. zm.)

1. Opis techniczny

1.1. Podstawa opracowania

- Warunki przyłączenia nr P/23/079722 wydane przez Energa-Operator S.A. Oddział w Gdańsku;
- Podkład geodezyjny - mapa do celów projektowych (skala 1:500);
- Inwentaryzacja urządzeń elektroenergetycznych nn 0,4kV w terenie;
- Uzgodnienie z właścicielami działek na montaż urządzeń energetycznych;
- Norma N SEP-E-004;
- Ustawy Prawo budowlane z dn. 7.07.1994 r. z późniejszymi zmianami.

1.2. Zakres opracowania

- Przyłącze elektroenergetyczne kablowe nn 0,4kV typu YAKXS 4x120mm²
- Złącze pomiarowe typu P1-Rs/LZV/LZR/F;
- Opis techniczny;
- Obliczenia techniczne;
- Rysunki techniczne (PZT oraz schematy)

1.3. Dane energetyczne

- Moc przyłączeniowa: P_p= 12,5 kW;
- Napięcie zasilania U=230/400 V;
- Obiekt zasilany będzie ze stacji T-7115 Kościerzyna Świętopełka;
- Do pomiaru energii elektrycznej zastosować liczniki 3-fazowe energii czynnej, które zostaną zamontowane w szafce pomiarowej.

1.4. Opis wykonania robót

Projektuje się wykonanie przyłącza kablowego nn 0,4kV typu YAKXS 4x120mm² poprzez wykonanie wcinki za pomocą mufy kablowej w istniejący kabel typu YAKY 4x120mm² do projektowanego złącza kablowego nr Z35____ typu P1-Rs/LZV/LZR/F, zlokalizowanego na działce nr 65/2 zgodnie z rysunkiem nr E01.

Po wykonaniu wykopów na jego dnie ułożyć bednarkę typu FeZn 25x4, którą należy przysypać 10 cm warstwą piasku lub gruntu rodzimego w celu odseparowania jej od kabla. Bednarkę należy podłączyć z istniejącym uziemieniem.

Kabel w rowie kablowym układać na głębokości 70 cm na podsypce piaskowej 2x 10 cm a następnie wykop zasypać ziemią rodzimą. Trasę kabla w ziemi oznaczyć poprzez ułożenie folii kablowej koloru niebieskiego. Na skrzyżowaniach z drogami, wjazdami, rowami i z uzbrojeniem podziemnym kabel układać w rurach osłonowych zgodnie z projektem zagospodarowania terenu. W przypadku napotkania niezinventaryzowanego uzbrojenia podziemnego, kabel również zabezpieczyć rurą osłonową SRS-110. W miejscach skrzyżowań z uzbrojeniem podziemnym wykopy

wykonywać ręcznie. Końce rur osłonowych zabezpieczyć kształtkami termokurczliwymi. Cały zakres prac do wykonania pokazany jest na rysunku E01. Wykonać geodezję powykonawczą ułożonego kabla. Podmiot przyłączany wykona we własnym zakresie linie zalicznikową od projektowanego złącza kablowego do swojej działki.

1.5. Ochrona od porażeń prądem elektrycznym

Jako środek dodatkowej ochrony przeciwporażeniowej dla linii kablowej 0,4kV stosować samoczynne wyłączenie zasilania. Niniejsze opracowanie nie obejmuje instalacji zalicznikowej odbiorcy. Całość prac wykonać zgodnie z przepisami, normą N SEP-E-004 Elektroenergetyczne i sygnalizacyjne linie kablowe wraz z późniejszymi zmianami, wiedzą techniczną oraz aktualnie obowiązującymi normami. Układ sieci TN-C.

1.6. Uwagi końcowe

- Przed zamierzonym terminem rozpoczęcia robót budowlano - montażowych Wykonawca jest zobowiązany zgłosić ten fakt do właściwych instytucji branżowych - gestorów sieci w terminie określonym w art. 41 ust.4 Ustawy z dnia 7 lipca 1994 r - Prawo Budowlane Dz. U. Nr 89 z 1994 r. poz. 414 i w załączonych uzgodnieniach;
- Przed przystąpieniem do prac na terenach prywatnych posesji poinformować właścicieli o zakresie koniecznych prac i uzgodnić termin wejścia na posesję;
- Prace wykonywane przy czynnych urządzeniach energetycznych uzgadniać na roboczo z ENERGA – OPERATOR SA Rejonem Dystrybucji w Kartuzach;
- Całość instalacji należy wykonać zgodnie z niniejszą dokumentacją oraz Warunkami Technicznymi Wykonania i Odbioru Robót Budowlano-Montażowych tom V „Instalacje Elektryczne”, normami PN-E, przepisami, a w szczególności N SEP-E-004 i przepisami BHP;
- Przed przystąpieniem do robót ziemnych, w miejscach zbliżeń do istniejącego uzbrojenia technicznego wykonać przekopy próbne, w celu jego szczegółowej lokalizacji i na podstawie jego rzeczywistej lokalizacji ułożyć projektowany kabel zachowując przepisowe odległości;
- Teren po pracach ziemnych przywrócić do stanu pierwotnego;
- Uzyskanie zgody na zajęcie pasa drogowego należy do wykonawcy robót. Uwzględnić na etapie wykonawstwa zalecenia uzgodnień i sprawdzeń projektu;
- Za szkody powstałe na skutek działań Wykonawcy w terenie przyległym lub w istniejącej infrastrukturze odpowiadać będzie Wykonawca;
- Należy opracować, uzgodnić i zrealizować projekty organizacji ruchu na czas wykonywania robót.



Energa
operator

Numer P/23/079722	Miejscowość Kartuzy	Data 15-12-2023
-------------------	---------------------	-----------------

WARUNKI PRZYŁĄCZENIA
DO SIECI ELEKTROENERGETYCZNEJ ENERGA-OPERATOR SA
Oddział w Gdańsku

1. Przyłączany obiekt:
Nazwa: dom jednorodzinny
Adres (Nr działki): Kościerzyna, ul. Chrystiana Ignacego Jereczka
gm. Kościerzyna, działka numer 65/2
2. Grupa przyłączeniowa: grupa V
3. Moc przyłączeniowa: 12.5 kW
4. Miejsce przyłączenia:
GPZ - GPZ KOŚCIERZYNA [05000]
Linia 15 kV kier. PLEBANKA lk. nr 080600 [05000-27-080600]
Stacja SN/nn Kościerzyna Świętopelka [7115]
Obwód nn []
Obiekt Stacja SN/nn [SN] Kościerzyna Świętopelka [7115]
5. Miejsce dostarczania energii elektrycznej:
zaciski prądowe na listwie zaciskowej w złączu w kierunku instalacji przyłączanej;
6. Rodzaj przyłącza: kablowe
7. Zakres prac niezbędnych do realizacji przyłączenia oraz wymagania w zakresie wyposażenia niezbędnego do współpracy z siecią:
 - 7.1. Zakres inwestycji realizowanych przez ENERGA-OPERATOR SA
 - 7.1.1. Urządzenia WN i SN:
-
 - 7.1.2. Stacja transformatorowa:
-
 - 7.1.3. Urządzenia nn:
wykonanie wcinki w istniejący kabel YAKXS 4x120 oraz wybudowanie przyłącza kablowego do szafki pomiarowej P1-Rs/LZV/
LZR/F umiejscowionej w granicy działki wg projektu
 - 7.1.4. Wyposażenie urządzeń, instalacji lub sieci, niezbędne do współpracy z siecią, do której instalacje lub sieci są przyłączane:
-
 - 7.1.5. Zabezpieczenie sieci przed zakłóceniami elektrycznymi powodowanymi przez urządzenia, instalacje lub sieci wnioskodawcy:
-
 - 7.1.6. Dostosowanie przyłączanych urządzeń, instalacji lub sieci do systemów sterowania dyspozytorskiego:
-
 - 7.1.7. Demontaże:
-
- 7.2. Zakres inwestycji realizowanych przez Podmiot Przyłączany:
rozdzielnicę główną obiektu zastosować z tworzywa elektroizolacyjnego
8. Wymagany stopień skompensowania mocy biemej:
tgφ QI: ... 0.4



tgφ QIV: 0

9. Wymagania dotyczące układu pomiarowo-rozliczeniowego i systemu pomiarowo-rozliczeniowego:

9.1. Miejsce zainstalowania:

na granicy działki

9.2. Rodzaj i prąd znamionowy oraz miejsce usytuowania zabezpieczenia przedlicznikowego / głównego:

wyłącznik nadmiarowo - prądowy bez członu zwarcowego (ogranicznik mocy) o prądzie znamionowym 25 A, zainstalowane w szafce pomiarowej w granicy działki;
układ pomiarowy: bezpośredni 3-fazowy.

9.3. Sposób pomiaru: bezpośredni

9.4. Rodzaj mierzonej energii: Energia elektryczna czynna pobrana, Straty nieobecne/ pomijalnie małe

9.5. Przystosowanie układu pomiarowo-rozliczeniowego do systemów zdalnego odczytu danych pomiarowych

-

9.6. Wymagania dodatkowe:

- Dla pomiaru pośredniego lub półpośredniego, zastosować odpowiednie przekładniki i listwę kontrolno-pomiarową a w obwodach wtórnych pomiaru wykonać zabezpieczenie obwodów napięciowych liczników oraz optyczną sygnalizację zaniku napięcia.
- Dla poszczególnych etapów budowy przewidzieć pomiar dostosowany do poboru mocy.
- Urządzenia pomiarowe winny być osłonięte i przystosowane do opłombowania.
- Wymagania techniczne dla układów transmisji danych pomiarowych określone są w Instrukcji Ruchu i Eksploatacji Sieci Dystrybucyjnej ENERGA-OPERATOR SA
- inne:

-

10. Dane dotyczące sieci oraz parametry w zakresie elektroenergetycznej automatyki zabezpieczeniowej i systemowej

10.1. Dotyczy sieci o napięciu do 1 kV:

- | | | |
|----|--|---------------------------------|
| a) | Układ sieci | TN-C |
| b) | Napięcie znamionowe sieci | 0,4 kV |
| c) | Maksymalny prąd zwarcowy w sieci | 26 kA |
| | Rzeczywistą wartość prądu zwarcowego oblicza projektant. | |
| d) | System ochrony od porażeń | Samoczynne wyłączenie zasilania |

10.2. Dotyczy sieci o napięciu powyżej 1 kV:

- | | | |
|----|---------------------------------------|-------|
| a) | Sposób pracy punktu neutralnego sieci | - |
| b) | Napięcie znamionowe sieci | - kV |
| c) | Prąd zwarcia doziemnego | - A |
| d) | Czas wyłączenia zwarcia doziemnego | - s |
| e) | Moc zwarcowa na szynach 15 kV | - MVA |
| f) | Czas wyłączenia zwarcia wielofazowego | - s |

w stacji 110/15 kV GPZ GPZ KOŚCIERZYNA

Rzeczywistą wartość prądu zwarcia wielofazowego oblicza projektant na podstawie mocy zwarcowej.

- | | | |
|----|---------------------------|----------------------|
| g) | System ochrony od porażeń | uziemiające ochronne |
|----|---------------------------|----------------------|

10.3. Inne:

-

11. Dane znamionowe urządzeń, instalacji i sieci oraz dopuszczalne graniczne parametry ich pracy

Rodzaj urządzenia/instalacji/sieci	Napięcie znam. [kV]	Moc znam. [kW]	Prąd rozruchu [A]
------------------------------------	---------------------	----------------	-------------------

12. Inne ustalenia:

12.1. Dotyczy projektu budowlanego:

Opracować projekty budowlane - wykonawcze linii kablowych (zgodnie z obowiązującymi w ENERGA-OPERATOR SA standardami technicznymi i Wytycznymi do Projektowania) i uzgodnić je z ENERGA - OPERATOR SA Oddział w Gdańsku, Rejon Dystrybucji w Kartuzach - Dział Dokumentacji Energetycznej;

12.2. Dotyczy współpracy ruchowej:

-

12.3. Dotyczy umowy o przyłączenie:

-

12.4. Inne wymagania:

-

13. Użytkowane urządzenia elektryczne powinny spełniać wymagania określone w obowiązujących przepisach dotyczących kompatybilności elektromagnetycznej.

14. Przy realizacji niniejszych warunków przyłączenia należy uwzględnić wymagania określone w Instrukcji Ruchu i Eksploatacji Sieci Dystrybucyjnej obowiązującej na terenie działania ENERGA-OPERATOR SA.

15. Standardy jakościowe energii elektrycznej określa Rozporządzenie Ministra Gospodarki z dnia 4 maja 2007 roku (Dz.U. Nr 93 poz. 623 z 2007 r.).

ENERGA-OPERATOR SA nie zapewnia bezprzerwowej dostawy energii do sieci elektroenergetycznej dla ww. obiektu. Należy liczyć się z możliwością przerw w dostawie energii elektrycznej. Bezprzerwową dostawę energii elektrycznej można zapewnić jedynie poprzez zainstalowanie własnego źródła energii (np. agregatu prądotwórczego, urządzenia UPS, itp.) po uprzednim uzgodnieniu warunków jego instalacji z ENERGA-OPERATOR SA Oddział w Gdańsku

16. Zawarcie umowy o przyłączenie stanowi podstawę do rozpoczęcia realizacji prac projektowych i budowlano-montażowych, na zasadach określonych w tej umowie. Projekt umowy o przyłączenie stanowi załącznik do niniejszych warunków.

17. Warunki przyłączenia są ważne 2 lata od dnia ich doręczenia.

Po zawarciu umowy o przyłączenie warunki przyłączenia ważne są w okresie obowiązywania umowy o przyłączenie.

18. Działając na podstawie art. 7 ust. 14 ustawy z dnia 10 kwietnia 1997 roku - Prawo energetyczne (Dz. U. nr 54 poz. 348 z późn. zm.) w związku z art. 34 ust. 3 pkt 3 ustawy z dnia 7 lipca 1994 roku (Dz. U. nr 89 poz. 414 z późn. zm.) ENERGA-OPERATOR SA oświadcza, że zapewni dostawę energii dla obiektu przyłączonego:

- po przyłączeniu obiektu do sieci elektroenergetycznej na podstawie niniejszych warunków przyłączenia oraz w oparciu o umowę o przyłączenie, jaka zostanie zawarta pomiędzy Podmiotem Przyłączanym a ENERGA - OPERATOR SA,

- po zawarciu umowy o świadczenie usług dystrybucji lub umowy kompleksowej.

Niniejsze oświadczenie jest oświadczeniem w rozumieniu art. 34 ust. 3, pkt. 3 ustawy - Prawo budowlane.

Kierownik
Działu Przyłączeń

Brzoskowski Waldemar

OPRACOWAŁ

tel. 58 527 93 39

Piotr Kistowski

ZATWIERDZIŁ

Otrzymują:

1. Wnioskodawca

2. ENERGA-OPERATOR SA Oddział w Gdańsku Rejon Dystrybucji w Kartuzach
ul. 3-go Maja 9, 83-300 Kartuzy

4. Zestawienia powierzchni projektowanych urządzeń

Działka nr **65/1** – zarządca nieruchomości: **Urząd Miasta Kościerzyna**

Ip	Urządzenie	typ	D/S [m/mm ²]	Długość [m]	S [m ²]
1	Kabel	YAKXS 4x120	0,0369	3	0,11
				RAZEM	0,11

5. Obliczenia techniczne

Dane zastosowane do obliczeń:

- Moc szczytowa odbiorców przyłączenia – $P_p = 12,5$ kW;
- Moc szczytowa odbiorców istniejących – $P_s = 12,5$ kW;
- Współczynnik mocy – $\cos \varphi = 0,93$;
- Napięcie zasilania – $U = 230/400$ V;
- Moc transformatora – 400 kVA;
- Współczynnik jednoczesności – wg N SEP-E-002

Obliczenia przedstawiono w tabelach 5.1 oraz 5.2

34. Zestawienia montażowe

Lp.	ODCINEK SIECI		TYP I PRZEKRÓJ	Układanie kabla							Złącze i wyposażenie		Inne	
	OD	DO		Długość całkowita	Długość wykopu	Zapasy proj. mufa	Zapasy w proj. złącze	Bednarka FeZn 25x4	Folia PCV niebieska	P1-Rs/LZV/LZR/F	Wkładka bezpiecznikowa WTN-00/gF 63A	Palczatka termokurczliwa AK 4 <35-150>		ETIMAT T 3P 25A
				[m]	[m]	[m]	[m]	[m]	[m]	[kpl]	[szt]	[kpl]	[kpl]	[kpl]
1.	Proj. mufa SRN4	Proj. Z35____	YAKXS 4x120mm2	4	2	1	1	1	3	2	1	3	1	1
RAZEM:														
				4	2	1	1	1	3	2	1	3	1	1

Miernik Usługi Geodezyjne S.C.
Stefan Gurowski, Marek Kleinschmidt
83-400 Kościerzyna ul. Wodna 14

MAPA DO CELÓW PROJEKTOWYCH		
Skala 1:500		
Województwo	pomorskie	MIERNIK Usługi Geodezyjne s.c. Stefan Gurowski, Marek Kleinschmidt 83-400 Kościerzyna, ul. Wodna 14 tel.: 601-674-578, 601-977-215 NIP 591-14-53-387 REGON 191520688
Powiat	kościerski	
Jednostka ewidencyjna	220601_Kościerzyna-M	
Obręb ewidencyjny	0009 DZIEWIEĆ	
Działka	65/2	
Nr ark. m. zas. 6.214.20.10.2		Wykonali: Stefan Gurowski inż. geodeta uprawnienia nr 17987 Kościerzyna 07.07.2023
Id. zgłoszenia	6640.1970.2023	
----- ZAKRES OPRACOWANIA		
Osnowa pozioma: PL-2000		
Osnowa wysokościowa: PL-EVRF2007-NH		
Mapa aktualna na dzień 05-07-2023 r.		

UWAGA!
Nie wyklucza się istnienia innych, nie wykazanych na niniejszej mapie urządzeń podziemnych, które nie były zgłoszone do inwentaryzacji, lub o których brak jest informacji w instytucjach branżowych.
Granice działek i użytków przedstawiono według stanu z ewidencji gruntów i budynków na dzień 07.07.2023 r.
W zakresie opracowania mapy występują projektowane urządzenia uzgodnione w ZUDP Kościerzyna.
W zakresie opracowania mapy nie sprawdziłem obciążeń służebnościami gruntowymi ujawnionymi w księgach wieczystych

Jestem świadomy odpowiedzialności karnej za złożenie fałszywych oświadczeń. Oświadczam, że operat techniczny zawierający rezultaty prac geodezyjnych w wyniku których powstał niniejszy dokument uzyskał pozytywny wynik weryfikacji.	
Identyfikator zgłoszenia pracy geodezyjnej	6640.1970.2023
Organ służby geodezyjnej, który otrzymał zgłoszenie	Starosta Powiatu Kościerskiego Wydział Geodezji
Wykonawca prac geodezyjnych	Stefan Gurowski, Marek Kleinschmidt Miernik Usługi Geodezyjne S.C.
Numer oraz data sporządzenia dokumentu zawierającego pozytywny wynik weryfikacji	P.2206.2023.1970 18.07.2023
Imię i nazwisko oraz nr uprawnień zawodowych kierownika prac	Stefan Gurowski Nr uprawnień 17987 podpis

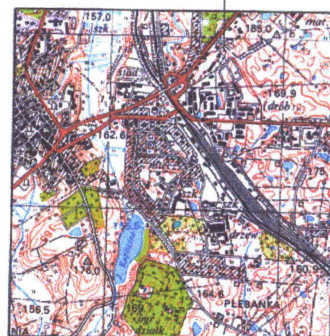
Stefan
Przemysław
Gurowski

Elektronicznie podpisany
przez Stefan Przemysław
Gurowski
Data: 2024.02.20 13:26:28
+01'00'

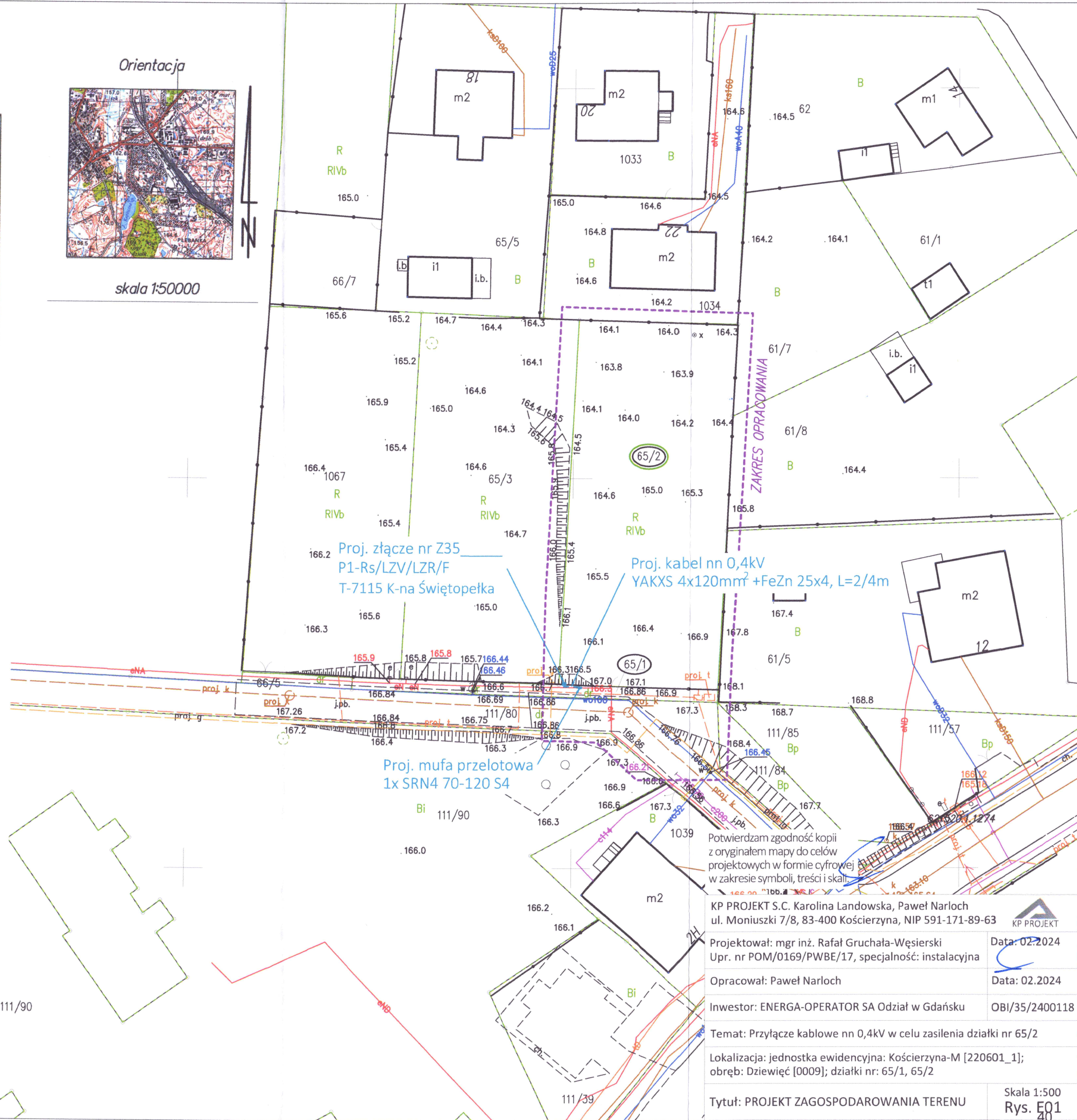
LEGENDA

- PROJEKTOWANE PRZYŁĄCZE KABLOWE
- PROJEKTOWANE ZŁĄCZE KABLOWE
- PROJEKTOWANA MUFA
- DZIAŁKA ZASILANA
- DZIAŁKA NA TRASIE

Orientacja



skala 1:50000



Proj. złącze nr Z35
P1-Rs/LZV/LZR/F
T-7115 K-na Świętopełka

Proj. kabel nn 0,4kV
YAKXS 4x120mm² +FeZn 25x4, L=2/4m

Proj. mufa przelotowa
1x SRN4 70-120 S4

Potwierdzam zgodność kopii
z oryginałem mapy do celów
projektowych w formie cyfrowej
w zakresie symboli, treści i skali.

KP PROJEKT S.C. Karolina Landowska, Paweł Narloch
ul. Moniuszki 7/8, 83-400 Kościerzyna, NIP 591-171-89-63

Projektował: mgr inż. Rafał Gruchala-Węsierski
Upr. nr POM/0169/PWBE/17, specjalność: instalacyjna

Opracował: Paweł Narloch

Inwestor: ENERGA-OPERATOR SA Oddział w Gdańsku

Temat: Przyłącze kablowe nn 0,4kV w celu zasilania działki nr 65/2

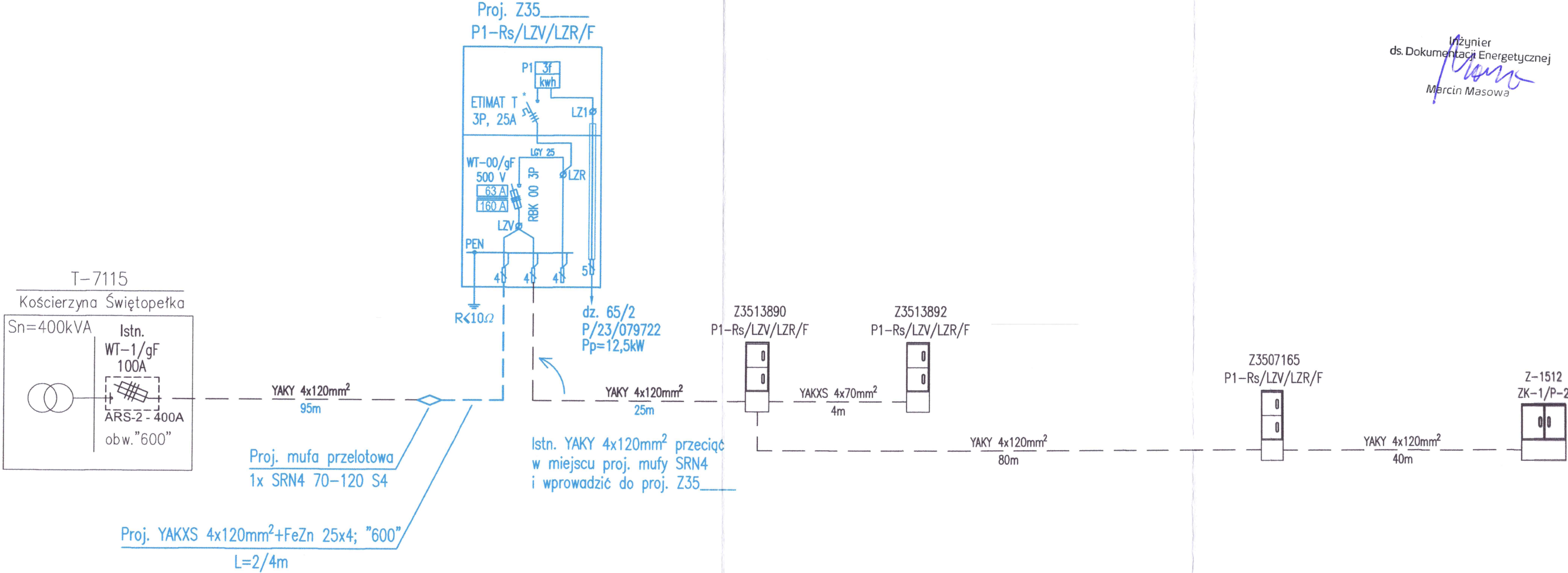
Lokalizacja: jednostka ewidencyjna: Kościerzyna-M [220601_1];
obwód: Dziewięć [0009]; działki nr: 65/1, 65/2

Tytuł: PROJEKT ZAGOSPODAROWANIA TERENU

Skala 1:500
Rys. E01
40

ENERGA-OPERATOR SA ODZIAŁ W GDAŃSKU
Dział Dokumentacji Energetycznej
Dokumentację projektową sprawdzono pod
względem zgodności z P1231079722
Uzgodnienie nr 2024/05/00930/3544MP
Data uzgodnienia 2024-06-13

Inżynier
ds. Dokumentacji Energetycznej
Marcin Masowa



- UWAGI:
- Ochrona od porażeń - samoczynne wyłączanie zasilania
 - Układ sieci TN-C
 - Aparaturę przystosowaną do plombowania oznaczono (*)
 - Stosować klódki i zamki według systemu Master-Key
 - część kablową złącza (z wyjątkiem części pomiarowej) w uchwyt do zakładania klódek.

KP PROJEKT S.C. Karolina Landowska, Paweł Narloch ul. Moniuszki 7/8, 83-400 Kościerzyna, NIP 591-171-89-63	
Projektował: mgr inż. Rafał Gruchala-Węsierski Upr. nr POM/0169/PWBE/17, specjalność: instalacyjna	Data: 02.2024
Opracował: Paweł Narloch	Data: 02.2024
Inwestor: ENERGA-OPERATOR SA Odział w Gdańsku	OBI/35/2400118
Temat: Przyłącze kablowe nn 0,4kV w celu zasilania działki nr 65/2	
Lokalizacja: jednostka ewidencyjna: Kościerzyna-M [220601_1]; obręb: Dziewięć [0009]; działki nr: 65/1, 65/2	
Tytuł: SCHEMAT ZASILANIA	Rys. E03