





PROJEKT Zagospodarowania Działy 1:500



Za zgodność  
z oryginałem



- 1.Proj. budynek mieszkalny jednorodzinny
- 2.Istniejący budynek mieszkalny jednorodzinny i gospodarczy
- 2a.Istniejący budynek gospodarczy
- 2b.Istniejący budynek gospodarczy
- 3.Miejsce na odpady stałe
- 4.Miejsca postojowe 2x(2,5mx5,0m)
- 5.Bezodpływowy zbiornik na nieczystości ciekłe o poj. 10m<sup>3</sup>

-  — projektowany budynek mieszkalny jednorodzinny
-  — projektowane utwardzenie terenu
-  — powierzchnia biologicznie czynna
-  — granica obszaru działki

MAPA DO CEŁOWYCH PROJEKTOWYCH	
Identyfikator zgłoszenia proc. geodezyjnych	Z.40600.3295.2021
Procesowanie obszaru opracowania	WILCZYŃ
Jednostka wykonawcza	KOPYDŁOWO
Obszar ewidencyjny	301014_2
Działka ewidencyjna m	WILCZYŃ
	0007
	KOPYDŁOWO
	27/2
Składowa / Numer sekcji mapy dawności	1 : 500 6:170.22.04.4.3
Nazwa układu współrzędnych	2009/B
Oznaczenie granic obszaru. Należy być przedmiotem aktualizacji	Kronsztadt 60
<p>Mapa do celów projektowych została wykonana bez ustalenia suzerenności granicznych sąsiedztw w Księżych Włocławskich</p> <p>02.08.2021 r.</p>	
<p>Informacje o służebnościach gruntowych, mających wpływ na zagospodarowanie gruntów, sformułowanych w granicach planu sytuacyjnego (rys. 1-3)</p>	
Data opracowania mapy	Robert Swiderski
GEOKART GEODEZJA Sp. z o.o.	inż. Robert Swiderski
ul. Ultraszka 11 Zalesie; 62-020 Swarzędz	geodeta uprawniony nr 17139
nazwa i imię i nazwisko wykonawcy proc. geodezyjnych	inż. i licencjatka kierownika prac geodezyjnych
Anna Lewandowska	inż. Robert Swiderski
imię i nazwisko osoby, która opracowała mapę	inż. Robert Swiderski

[illegible]