

3PROJEKTY Norbert Kundera
ul. Królewiecka 21, 78-500 Drawsko Pom.
tel. 575 838 340, NIP: 674-100-62-81, REGON 331102247

Projekt Wykonawczy

egz. nr **1**

PB NR: **ZN/4102/5252MZI/2023/2302627/1**
AJ 03632/23

ZADANIE
INWESTYCYJNE **OBI/52/2302627**

OBIEKT: **PRZYŁĄCZE ELEKTROENERGETYCZNE nn**

TEMAT: **PRZYŁĄCZENIE SZAFKI OŚWIETLENIA DROGOWEGO**

LOKALIZACJA: **Zagórki dz. nr 373 obr. Suliszewo gm. Drawsko Pom.**

TEREN
INWESTYCYJI: **obr. 0009 dz. nr 42/4, 42/9, 42/8 m. Drawsko Pom.**
obr. Suliszewo dz. nr 376/2, 377, 375, 373 gm. Drawsko Pom.

INWESTOR: **ENERGA – OPERATOR SA ODDZIAŁ W KOSZALINIE**
ul. MORSKA 10
75-950 KOSZALIN.

PROJEKTANT: **inż. Norbert Kundera**
ul. Królewiecka 21
78-500 Drawsko Pom.
ZAP/0088/POOE/06

inż. Norbert Kundera
Uprawnienia budowlane do projektowania
bez ograniczeń w specjalności instalacyjnej
w zakresie sieci, instalacji i urządzeń
elektrycznych i elektroenergetycznych
ZAP/0088/POOE/06

Projekt budowlany jest kompletny z punktu widzenia celu, któremu ma służyć.

Drawsko Pom., marzec 2024r.

Data registracji:
2024-02-28T08:28:00

Sygnatura:
EGP/KP/5/2024/02/062888



ENERGA-OPERATOR SA
Oddział w Koszalinie
Wielkopolska

28. 02. 2024

EOP-5-

\$5,200,000.00

Polska Spółka Gazownictwa sp. z o.o.
Oddział Zakład Gazowniczy w Koszalinie
ul. Polczyńska 55/57, 75-808 Koszalin
tel. 094 348 41 30, faks 094 346 04 60

Dział Nieruchomości i Transportu

tel. 094 348 41 59

faks 094 346 04 60

katarzyna.czubaj@psgaz.pl

ENERGA-OPERATOR S.A.

ENERGIA-OPERATOR SA

Oddział w Koszalinie

Rejon Dystryktu w Drawsku Pomorskim
W P E Y N E E O

W P L Y N E E O

Oddział w Koszalinie

Ul. Morska 10

75-950 Koszalin

28. 02. 2024

EOP-52 -

Wasz znak:

Skierowany do

Koszalin, 23.02.2024

Nasz znak: PSGKO.NTDZ.061.009.24

Dot.: zaprojektowanie i budowa przyłącza elektroenergetycznego -dz. 42/4 obr. 0009 m.
Drawsko Pomorskie

Szanowni Państwo,

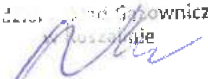
Polska Spółka Gazownictwa sp. z o.o. w Tarnowie Oddział Zakład Gazowniczy w Koszalinie w odpowiedzi na Państwa pismo informuje, iż wyraża zgodę na korzystanie przez Inwestora z nieruchomości oznaczonej jako działka nr 42/4 obręb 0009 położonej w Drawsku Pomorskim w niezbędnym zakresie (wymianę istniejącego złącza na rozdzielnicę szafową RD typu KRSN-2P/2F-NH2/R-NH2/F oraz ułożenia odcinka kabla YAKXs4x70mm² o długości 1 m w ziemi na głębokości 0,8m) na czas prowadzenia robót, z tym zastrzeżeniem, że Inwestor będzie ponosił wszelką odpowiedzialność za szkody będące następstwem działania lub zaniechania ze strony Inwestora lub podmiotów działających w jego imieniu lub na jego rzecz lub którym zleciło lub zleci się wykonanie prac.

Ponadto, prace prowadzone będą na koszt Inwestora z zachowaniem szczególnej dbałości o stan techniczny istniejącej zabudowy oraz infrastruktury.

Inwestor zobowiązuje się powiadomić PSG sp. z o.o. Oddział Zakład Gazowniczy w Koszalinie z 14 dniowym wyprzedzeniem o terminie rozpoczęcia robót, a także do przywrócenia stanu pierwotnego nieruchomości po wykonanych pracach.

W związku z wygaśnięciem pełnomocnictwa nr 049 udzielonego Panu Norbertowi Kundera, powyższa zgoda zostaje przesłana bezpośrednio do Państwa, a nie na adres Pełnomocnika.

Z poważaniem

DYREKTOR
Oddział Zakład Gazowniczy
w Koszalinie

Krzysztof Nieckarz

ZASTĘPCA DYREKTORA
ds. Technicznych
Oddział Zakład Gazowniczy
w Koszalinie

Jarosław Jaszczyżyn



Krajowy Ośrodek
Wsparcia Rolnictwa

Oddział Terenowy w Koszalinie

KOS.WKUZ.4201.777.2023.MRo.6

Koszalin, 2024-01-16

P. Norbert Kundera
ul. Królewiecka 21
78-500 Drawsko Pom.

Odpowiadając na wniosek Inwestora: Energa – Operator S. A. z siedzibą w Gdańsku 80-557 przy ulicy Marynarki Polskiej 130 (Oddział w Koszalinie, ul. Morska 10, 75-950 Koszalin), wpisana do Rejestru Przedsiębiorców Krajowego Rejestru Sądowego, prowadzonego przez Sąd Rejonowy Gdańsk Północ (VII Wydział Gospodarczy) pod numerem KRS 0000033455, Regon nr 190275904, NIP 583-000-11-90, o kapitale akcyjnym w wysokości 1 356 110 400,00 zł (opłaconym w całości), w imieniu, którego występuje Pan Norbert Kundera na podstawie pełnomocnictwa nr 049 z dnia 16.01.2023 r., w sprawie udostępnienia nieruchomości Zasobu Własności Rolnej Skarbu Państwa oznaczonej, jako **działki nr 42/9, 42/8 obręb 0009 m. Drawsko Pomorskie, gmina Drawsko Pomorskie, nr 376/2 obręb 0037 Suliszewo, gmina Drawsko Pomorskie** na cele związane z realizacją inwestycji polegającej na zaprojektowaniu i budowie przyłącza elektroenergetycznego NN w celu zasilania szafy oświetlenia drogowego na terenie działki nr 373 w m Zagórki obręb 0037 Suliszewo, gmina Drawsko Pomorskie ;

1. w dz.nr **42/9 obręb 0009 m. Drawsko Pomorskie, gmina Drawsko Pomorskie** - ułożenie kabla YAKXs4x70mm² o długości 162,6m w ziemi na głębokości 1,0m.
2. w dz.nr **42/8 obręb 0009 m. Drawsko Pomorskie, gmina Drawsko Pomorskie** - ułożenie kabla YAKXs4x70mm² o długości 25,5m w ziemi na głębokości 1,0m.
3. w dz.nr **376/2 obręb 0037 Suliszewo, gmina Drawsko Pomorskie** - ułożenie kabla YAKXs4x70mm² o długości 537m w ziemi na głębokości 1,0m.,

w imieniu Krajowego Ośrodka Wsparcia Rolnictwa Oddział Terenowy w Koszalinie, zwanego dalej „Krajowym Ośrodkiem” **wyrażam zgodę na wejście na ww. nieruchomości oraz wykonanie inwestycji do dnia 31.12.2024 roku.**

Wszystkie koszty związane z realizacją inwestycji ponosi Inwestor.

Powyższa zgoda nie jest zgodą na wycinę drzew. W celu uzyskania zezwolenia na usunięcie drzew, należy zwrócić się do Krajowego Ośrodka z odrębnym wnioskiem.

Informuję, iż **działki nr 42/9, 42/8 obręb 0009 m. Drawsko Pomorskie, gmina Drawsko Pomorskie, nr 376/2 obręb 0037 Suliszewo, gmina Drawsko Pomorskie** są przedmiotem umowy dzierżawy, w związku z tym zgodę, warunki i termin wejścia na przedmiotowe nieruchomości należy uzgodnić również z jej dzierżawcami tj.:

- **Państwo Bogdan i Wiesława Sienkiewicz oraz Państwo Eugeniusz i Maria Raławscy, ul. Śląska 10, 78-500 Drawsko Pomorskie – dz.nr 42/9 obręb 0009 m. Drawsko Pom. (tel.604 214 521)**
- **Pan Kamil Misiak, Suliszewo 3, 78-500 Drawsko Pomorskie – dz.nr 42/8 obręb 0009 m. Drawsko Pom. (tel.697 379 043)**
- **Pan Adam Gałązkiewicz, ul. Okrzei 5, 78-500 Drawsko Pomorskie – dz.nr 376/6 obręb Suliszewo (tel.602 686 466)**

W razie przeniesienia lub zbycia przez Krajowy Ośrodek prawa do władania w/w nieruchomościami Inwestor zobowiązany jest do przeprowadzenia powtórnych uzgodnień z dzierżawcą lub nowym właścicielem działek. W związku z powyższym przed przystąpieniem do wykonywania inwestycji (przed wejściem na teren ww. działek) Inwestor zobowiązany jest powiadomić o tym fakcie Krajowy Ośrodek i uzyskać informację o stanie prawnym nieruchomości.


W przypadku wystąpienia nieodwracalnych szkód, zostanie wypłacone odszkodowanie ustalone na podstawie wyceny sporządzonej przez niezależnego rzeczoznawcę majątkowego, powołanego przez Inwestora. Koszty sporządzenia wyceny obciążają Inwestora.

Wszelkie prace techniczne muszą być przeprowadzone z zachowaniem następujących warunków:

- wierzchnia warstwa gleby (humus) zostanie zabezpieczona i po zakończeniu inwestycji ponownie rozłożona na miejscu pierwotnym,
- zajęty pas terenu zostanie wyrównany, uporządkowany i doprowadzony do stanu pierwotnego,
- przerwane w trakcie prac urządzenia drenarskie i inne melioracyjne zostaną odbudowane lub naprawione.

Nie zachowanie wymienionych wymogów spowoduje konieczność naliczenia odszkodowania.

W celu wszczęcia procedury ustanawiania służebności przesyłu, proszę o przesłanie informacji o długości linii, szerokości pasa, oraz infrastruktury znajdującej się na działkach **działki nr 42/9, 42/8 obręb 0009 m. Drawsko Pomorskie, gmina Drawsko Pomorskie, nr 376/2 obręb 0037 Suliszewo, gmina Drawsko Pomorskie** wraz z powierzchnią pasa służebności, a także aktualną mapę zasadniczą z przebiegiem infrastruktury w formacie A4 lub A3 oraz dostarczenie operatu szacunkowego, sporządzonego przez uprawnionego rzeczoznawcę majątkowego, ustalającego wysokość jednorazowego wynagrodzenia za ustanowienie służebności przesyłu.


Zastępca Dyrektora
KOWR OT w Koszalinie
Michał Mętlewicz

Otrzymują:

1. adresat,
2. KOWR OT w Koszalinie – Oddziały Zamiejscowy w Drawsku Pomorskim
3. aa.



**GENERALNY DYREKTOR
DRÓG KRAJOWYCH I AUTOSTRAD**



Szczecin 03.01.2024r.

O/SZ.Z-3.4341.1.2024.sl

DECYZJA

Działając na podstawie art. 39 ust. 3 Ustawy z dnia 21 marca 1985r. o drogach publicznych (tekst jednolity Dz.U. z 2023r., poz. 645 ze zm.), art. 104 Ustawy z dnia 14 czerwca 1960r. – Kodeks postępowania administracyjnego (tekst jednolity Dz. U. z 2023r., poz. 775 ze zm.) oraz działając z upoważnienia Generalnego Dyrektora Dróg Krajowych i Autostrad, po rozpatrzeniu wniosku z dnia 22.12.2023r., otrzymanego dnia 27.12.2023r., złożonego przez Pana Norberta Kunderę, występującego w imieniu inwestora, tj. ENERGA-OPERATOR S.A. z siedzibą w Gdańsku przy ulicy Marynarki Polskiej 130, Oddział w Koszalinie z siedzibą w Koszalinie przy ulicy Morskiej 10, wpisana do Rejestru Przedsiębiorców Krajowego Rejestru Sądowego, prowadzonego przez Sąd Rejonowy Gdańsk Północ (VII Wydział Gospodarczy) pod numerem KRS 0000033455, NIP 583-000-11-90, o kapitale zakładowym w wysokości 1 356 110 400,00 złotych (opłaconym w całości), w sprawie uzgodnienia przebiegu projektowanego przyłącza kablowego 0,4 kV wraz z szafą pomiarową w pasie drogowym i w sąsiedztwie pasa drogowego drogi krajowej nr 20, w obrębie Suliszewo, gm. Drawsko Pomorskie, w celu podłączenia oświetlenia drogowego drogi powiatowej nr 1988Z, postanawiam:

1. uzgodnić przebieg projektowanego przyłącza kablowego 0,4 kV wraz z szafą pomiarową w pasie drogowym i w sąsiedztwie pasa drogowego drogi krajowej nr 20 (włączenie do istniejącej sieci z przejściem poprzecznym pod drogą krajową), zgodnie z przebiegiem przedstawionym na planach sytuacyjnych,
2. w/w urządzenie kablowe należy wykonać wzdłuż drogi w min. odległości 8,4 m, od zewnętrznej krawędzi jezdni drogi krajowej nr 20; szafę pomiarową należy zlokalizować w min. odległości 16,33 m od zewnętrznej krawędzi jezdni drogi krajowej,
3. przejście poprzeczne w/w urządzeniem kablowym pod drogą krajową należy wykonać nie naruszając jej konstrukcji, na min. głębokości 1,0 m od najniższego punktu nawierzchni jezdni, w przypadku występowania rowu drogowego na min. głębokości 0,5 m od dna rowu, metodą przecisku/przewiertu w rurze osłonowej zgodnie z załącznikami mapowymi,
4. komory przeciskowe/przewiertowe należy zlokalizować w terenie zielonym poza pasem drogowym,
5. przed przystąpieniem do robót należy opracować oraz uzgodnić projekt organizacji ruchu,
6. naruszony pas drogowy należy przywrócić do stanu poprzedniego na koszt inwestora,
7. po wykonaniu robót grunt należy zagęścić do wymaganego wskaźnika zagęszczenia. Grunt zasypowy w wykopie należy zagęszczać zgodnie z normą PN-B-06050 z 1999r. „Roboty ziemne”.
Wyniki pomiarów wskaźnika zagęszczenia gruntu stanowić będą materiał uzupełniający do protokołu przekazania pasa drogowego po robotach dla Rejonu w Stargardzie,
8. po zakończeniu budowy w/w urządzenia inwestor zobowiązany jest wykonać na koszt własny dokumentację powykonawczą i dostarczyć ją Rejonowi w Stargardzie. Przejęcie placu budowy przez Rejon następuje w formie protokołu zdawczo-odbiorczego po dostarczeniu Rejonowi w/w dokumentacji powykonawczej.

Uzasadnienie

Zgodnie z treścią art. 39 ust. 3 Ustawy o drogach publicznych lokalizowanie w pasie drogowym urządzeń niezwiązanych z potrzebami zarządzania drogami lub potrzebami ruchu drogowego może nastąpić wyłącznie w szczególnie uzasadnionych przypadkach i za zgodą zarządcy drogi. Po przeanalizowaniu stanu faktycznego, organ

administracji uznał, że w niniejszej sprawie spełniona jest przesłanka szczególności (włączenie do istniejącej sieci wymaga wykonania przejścia poprzecznego pod drogą krajową), a wobec tego uzasadnionym jest umieszczenie urządzeń elektroenergetycznych w pasie drogowym drogi krajowej nr 20.

Decyzja niniejsza nie stanowi podstaw do rozpoczęcia robót budowlanych w pasie drogowym w celu umieszczenia w nim przedmiotowych urządzeń. Wejście w teren pasa drogowego w celu rozpoczęcia robót może nastąpić wyłącznie po uzyskaniu decyzji administracyjnej zezwalającej na zajęcie pasa drogowego i uiszczeniu opłat naliczonych w tej decyzji przez Rejon w Stargardzie.

Przedmiotowa decyzja zapewnia prawo do dysponowania pasem drogowym drogi krajowej nr 20 (pas drogowy określony numerem działki 375) w obrębie Suliszewo, gm. Drawsko Pomorskie – w granicach określonych na załącznikach graficznych, w zakresie niezbędnym do uzyskania pozwolenia na budowę dla uzgodnionej inwestycji, zgodnie z zatwierdzonym projektem technicznym stanowiącym załącznik do niniejszej decyzji.

W przypadku jeżeli budowa, przebudowa lub remont drogi będzie wymagał przełożenia w/w urządzenia, to koszt przełożenia, zgodnie z art. 39 ust. 5 Ustawy z dnia 21 marca 1985r. o drogach publicznych, ponosi właściciel urządzenia.

Pouczenie

Od niniejszej decyzji nie służy odwołanie, jednakże strona niezadowolona z decyzji może na podstawie art. 127 § 3 ustawy z dnia 14 czerwca 1960 r. Kodeks postępowania administracyjnego zwrócić się do Generalnego Dyrektora Dróg Krajowych i Autostrad z wnioskiem o ponowne rozpatrzenie sprawy, w terminie 14 dni od dnia doręczenia niniejszej decyzji.

W przypadku, gdy strona nie chce skorzystać z prawa do zwrócenia się z wnioskiem o ponowne rozpatrzenie sprawy, może wnieść na podstawie art. 52 § 3 ustawy z dnia 30 sierpnia 2002 r. - Prawo o postępowaniu przed sądami administracyjnymi (tekst jednolity Dz. U. z 2023r. poz. 229) do Wojewódzkiego Sądu Administracyjnego w Warszawie skargę na decyzję w terminie 30 dni od dnia doręczenia decyzji stronie. Wniosek o ponowne rozpatrzenie sprawy lub skargę na decyzję należy wnieść za pośrednictwem Oddziału w Szczecinie Generalnej Dyrekcji Dróg Krajowych i Autostrad, ul. Bohaterów Warszawy 33, 70-340 Szczecin. Zgodnie z rozporządzeniem Rady Ministrów z dnia 16 grudnia 2003 r. w sprawie wysokości oraz szczegółowych zasad pobierania wpisu w postępowaniu przed sądami administracyjnymi (Dz. U. z 2021 r. poz. 535) wpis od skargi na niniejszą decyzję do WSA w Warszawie wynosi 200 złotych. Jednocześnie informuje się, że strona postępowania ma możliwość ubiegania się o zwolnienie od kosztów w/w wpisu lub przyznanie prawa pomocy.

Dodatkowo zgodnie z art. 127a w/w ustawy – kodeks postępowania administracyjnego w trakcie biegu terminu do złożenia wniosku o ponowne rozpatrzenie sprawy strona może, w formie oświadczenia przesłanego do tut. Oddziału GDDKiA, zrzec się prawa do złożenia wniosku o ponowne rozpatrzenie sprawy od wydanej decyzji. Z dniem doręczenia organowi administracji publicznej oświadczenia o zrzeczeniu się prawa do złożenia wniosku o ponowne rozpatrzenie sprawy przez stronę postępowania, decyzja staje się ostateczna i prawomocna co oznacza, że nie ma możliwości zaskarżenia takiej decyzji do WSA w Warszawie.

GENERALNY DYREKTOR
DRÓG KRAJOWYCH I AUTOSTRAD
z upoważnienia
Dokument podpisany elektronicznie przez:
Wojciech Choziak

Otrzymuje:

ENERGA – OPERATOR S.A.
Oddział w Koszalinie
ul. Morska 10
75-950 KOSZALIN

pełnomocnik:

Norbert Kundera
ul. Królewiecka 21
78-500 DRAWSKO POMORSKIE
zał. 1 kpl. planów

Do wiadomości:

1. Generalna Dyrekcja
Dróg Krajowych i Autostrad
Oddział w Szczecinie
Rejon w Stargardzie
ul. Bydgoska 13/15
73-110 STARGARD
zał. 1 kpl. planów
2. a/a

Administratorem danych osobowych wnioskodawcy jest Generalny Dyrektor Dróg Krajowych i Autostrad, ul. Wronia 53, 00-874 Warszawa, tel. (022) 375 8888, e-mail: kancelaria@gddkia.gov.pl.

W sprawach związanych z przetwarzaniem danych osobowych, można kontaktować się z Inspektorem Ochrony Danych, za pośrednictwem adresu e-mail: iod@gddkia.gov.pl.

Dane osobowe będą przetwarzane w celu przeprowadzenia postępowania administracyjnego i rozpatrzenia wniosku jak również w celu archiwizacji.

Podstawę prawną przetwarzania danych osobowych stanowią przepisy ustawy z dnia 14 czerwca 1960 r. Kodeks postępowania administracyjnego (Dz. U. z 2023r., poz. 775 ze zm.) oraz ustawy z dnia 21 marca 1985 r. o drogach publicznych (Dz. U. z 2023r., poz. 645 ze zm.), ustawy z dnia 14 lipca 1983 r. o narodowym zasobie archiwalnym i archiwach (tj. Dz. U. z 2020r. poz. 164) oraz art. 6 ust. 1 lit. c rozporządzenia Parlamentu Europejskiego i Rady (UE) 2016/679 z dnia 27 kwietnia 2016 r. w sprawie ochrony osób fizycznych w związku z przetwarzaniem danych osobowych i w sprawie swobodnego przepływu takich danych oraz uchylenia dyrektywy 95/46/WE.

Dane osobowe będą ujawniane innym stronom postępowania i ich pełnomocnikom oraz podmiotom przetwarzającym dane na podstawie zawartych umów.

Dane osobowe będą przechowywane przez okres rozpatrywania sprawy oraz przez okres archiwizacji zgodnie z obowiązującymi przepisami prawa.

Wnioskodawcy przysługuje prawo dostępu do swoich danych, ich sprostowania, ograniczenia przetwarzania oraz usuwania danych na warunkach określonych w rozporządzeniu Parlamentu Europejskiego i Rady (UE) 2016/679 z dnia 27 kwietnia 2016 r. w sprawie ochrony osób fizycznych w związku z przetwarzaniem danych osobowych i w sprawie swobodnego przepływu takich danych oraz uchylenia dyrektywy 95/46/WE.

Wnioskodawca ma prawo w dowolnym momencie wycofać zgodę na przetwarzanie danych kontaktowych tj. numeru telefonu lub adresu poczty elektronicznej. Wycofanie zgody nie wpływa na zgodność z prawem przetwarzania danych, którego dokonano na podstawie zgody przed jej wycofaniem.

Osobie, której dane dotyczą przysługuje prawo wniesienia skargi do Prezesa Urzędu Danych Osobowych.

Podanie danych jest wymogiem ustawowym. Brak podania danych osobowych może skutkować pozostawieniem podania (wniosku) bez rozpoznania na warunkach określonych w kodeksie postępowania administracyjnego. Podanie danych kontaktowych, tj. numeru telefonu oraz adresu poczty elektronicznej jest dobrowolne.



URZĄD MIEJSKI W DRAWSKU POMORSKIM
ul. Gen. Wł. Sikorskiego 41
78-500 Drawsko Pomorskie
Elżbieta Skrobicka – Referat Inwestycji i Rozwoju Lokalnego

Drawsko Pomorskie, dnia 08 stycznia 2024 r.
IR.7230.101.2023.ES

Norbert Kundera
ul. Królewiecka 21
78-500 Drawsko Pomorskie

działający w imieniu
ENERGA OPERATOR S.A.
Oddział w Koszalinie
ul. Morska 10
75-950 Koszalin

dotyczy zgody na budowę przyłącza kablowego 0,4 kV w m. Zagórki gmina Drawsko Pomorskie.

Odpowiadając na pismo z dnia 22 grudnia 2023 r. wyrażam zgodę na zaprojektowanie przyłącza kablowego i szafy pomiarowej w działce nr 373 obręb Suliszewo do zasilania oświetlenia drogowego, zgodnie z załączoną do niniejszego pisma mapą.

Ustala się następujące warunki zezwolenia:

1. stosownie do art. 28b ust. 7 Ustawy z dnia 17 maja 1989r. Prawo geodezyjne i kartograficzne (Dz. U. z 2020r. poz. 2052 ze zm.) wnoszę o uzgodnienie na naradzie koordynacyjnej usytuowanie projektowanej inwestycji i zobowiązuję do złożenia stosownego wniosku do właściwego starosty.
2. wejście w w/w działkę wymaga protokolarnego przekazania terenu.
3. utrzymanie wbudowanych urządzeń infrastruktury technicznej należeć będzie do posiadacza.

Powyższa zgoda jest jednocześnie oświadczeniem o prawie dysponowania nieruchomością na cele budowlane w zakresie zaznaczonym na mapach stanowiących załącznik do niniejszego uzgodnienia.

BURMISTRZ

Krzysztof Czerwikowski



**BURMISTRZ
DRAWSKA POMORSKIEGO**

Drawsko Pomorskie, dnia 12 marca 2024 r.
IR.7230.101.1.2023.ES

Norbert Kundera
ul. Królewiecka 21
78-500 Drawsko Pomorskie

działający w imieniu
ENERGA OPERATOR S.A.
Oddział w Koszalinie
ul. Morska 10

Dotyczy: zgody na budowę przyłącza kablowego 0,4 kV w m. Zagórki gmina Drawsko Pomorskie.

Burmistrz Drawska Pomorskiego informuje, że w piśmie nr IR.7230.101.2023.ES z dnia 08 stycznia 2024 r. omyłkowo wpisano działkę nr 373 obręb Suliszewo, a winna być działka nr 377 obręb Suliszewo.

BURMISTRZ
Krzysztof Czerwulski

ZDP – 4421.03.2024.AKW

Dąwsko Pom. dnia 18.01.2024 r.

DECYZJA

Na podstawie art. 39 ust. 3 i 3a ustawy z dnia 21 marca 1985 r. o drogach publicznych (t.j. Dz. U. z 2023 r. poz. 645), a także upoważnienia Dyrektora Zarządu Dróg Powiatowych w Dąwsku Pom. Uchwałą Nr: 478/22 z dnia 17 stycznia 2022 r. Zarządu Powiatu Dąwskiego do załatwiania spraw należących do kompetencji zarządcy drogi, w tym do wydawania decyzji administracyjnych w sprawach określonych w przepisach ustawy o drogach publicznych i w przepisach wykonawczych do tej ustawy oraz art. 104 ustawy z dnia 14 czerwca 1960 r. Kodeks postępowania administracyjnego (t.j. Dz. U. z 2021 r. poz. 735 ze zm.) po rozpatrzeniu wniosku złożonego przez:

Energa – Operator S.A.
Oddział w Koszalinie
Ul. Morska 10
75-950 Koszalin

ZEZWALA SIĘ WNIOSKODAWCY

1. Na zlokalizowanie w pasie drogowym urządzeń infrastruktury technicznej – **przyłącza elektroenergetycznego nn do zasilania szafy oświetlenia drogowego na działce nr 373 – obr. 0037 Zagórki, gm. Dąwsko Pom w pasie drogi powiatowej nr 1988Z (dr. kraj 20-Zagórki) , działka drogowa nr 373 – obr. 0037 Zagórki, gm. Dąwsko Pom.**

Uzgodnieniu podlega:

- Ułożenie kabla YAKXs4x70 mm² o dł 17,5 m
- Zabudowa szafki pomiarowej typu P1-Rs/LZV/F- 1 szt.

2. Zobowiązuje się wnioskodawcę przed przystąpieniem do prowadzenia robót do uzyskania zezwolenia zarządcy drogi na prowadzenie robót w pasie drogowym na podstawie art. 40 ust.1 i 2 pkt 1 cyt. ustawy oraz zezwolenia zarządcy drogi na umieszczenie w/w przyłącza w pasie drogowym na podstawie art. 40 ust. 1 i 2 pkt 2 cyt. ustawy.

3. Ustala się następujące warunki umieszczenia inwestycji:

1) naruszony pas drogowy należy przywrócić do stanu poprzedniego na koszt inwestora:

- **pobocza oraz skarpy, miejsca zielone** - w miejscach prowadzonych prac po warstwowym zagęszczeniu wyregulować do wymaganych spadków, uporządkować teren, przywrócić zieleni;
- wykopy zasypać gruntem; grunt zasypowy w wykopie należy zagęszczać warstwowo zgodnie z normą PN-B-06050 z 1999 r. "Roboty ziemne"; należy wykonać badania zagęszczenia gruntu dla każdego metra zasyпки gruntu licząc od dna wykopu; wyniki pomiarów kontrolnych wskaźnika zagęszczenia gruntu stanowić będą materiał uzupełniający do protokołu przekazania pasa drogowego dla ZDP Dąwsko Pom.;

2) naruszony pas drogowy należy przywrócić do stanu poprzedniego na koszt inwestora

3) należy wykonać w/w inwestycję zgodnie z wymogami określonymi w Rozporządzeniu Ministra Transportu i Gospodarki Morskiej z dnia 2 marca 1999 r. w sprawie warunków

technicznych, jakim powinny odpowiadać drogi publiczne i ich usytuowanie (Dz. U. z 2016 r. poz. 124 ze zm.),

4) w przypadku kolizji w/w sieci z elementami pasa drogowego podczas przebudowy pasa drogowego inwestor (właściciel urządzenia) na własny koszt dokona przełożenia lub zabezpieczenia uzgadnianej sieci,

5) przejęcie placu budowy przez ZDP Drawsko Pom. następuje w formie protokołu zdawczo-odbiorczego,

6) realizacja i koszt budowy lub modernizacji urządzeń, nawierzchni w pasie drogowym związanych z wykonaniem zadania ponosi inwestor (właściciel urządzenia),

7) roboty mogą być prowadzone po uprzednim oznakowaniu i zabezpieczeniu robót zgodnie z obowiązującą "Instrukcją oznakowania robót prowadzonych w pasie drogowym",

8) należy zachować wszelkie parametry zawarte w projekcie, umieszczenie rur na głębokości min. 1,0 m

9) inwestor (właściciel urządzenia) ponosi koszt budowy lub modernizacji urządzeń, nawierzchni w pasie drogowym, związanych z likwidacją kolizji projektowanych urządzeń ze stanem istniejący;

UZASADNIENIE

Zgodnie z art. 39 ust. 1 pkt 1 ustawy o drogach publicznych z dnia 21 marca 1985 r. (t.j. Dz. U. z 2023 r. poz. 645) zabronione jest lokalizowanie obiektów budowlanych, umieszczania urządzeń, przedmiotów i materiałów niezwiązanych z potrzebami zarządzania drogami lub potrzebami ruchu drogowego. Wyjątek stanowi zapis ust. 3 cyt. przepisu, zgodnie z którym w szczególnie uzasadnionych przypadkach umieszczanie w pasie drogowym obiektów budowlanych lub urządzeń niezwiązanych z potrzebami zarządzania drogami lub potrzebami ruchu może nastąpić wyłącznie za zezwoleniem właściwego zarządcy drogi, wydawanym w drodze decyzji administracyjnej.

Z przywołanych przepisów wynika jednoznacznie, iż ustawodawca w celu ochrony pasa drogowego przeznaczonego do prowadzenia ruchu lub postoju pojazdów oraz ruchu pieszych wprowadził zakaz umieszczania w nim ww. urządzeń oraz obiektów. Warunkiem odstępstwa od tego zakazu jest wystąpienie w konkretnej sprawie szczególnie uzasadnionego przypadku.

W uznaniu organu I instancji w niniejszej sprawie w dniu wydania przedmiotowej decyzji zachodzą przesłanki określone w art. 39 ust. 3 ustawy uzasadniające wyrażenie zgody na zlokalizowanie – **przyłącza elektroenergetycznego nn do zasilania szafy oświetlenia drogowego na działce nr 373 – obr. 0037 Zagórki, gm. Drawsko Pom w pasie drogi powiatowej nr 1988Z (dr. kraj 20-Zagórki) , działka drogowa nr 373 – obr. 0037 Zagórki, gm. Drawsko Pom.**

Lokalizacja nie powinna wpływać negatywnie na funkcjonowanie układu drogowego pod warunkiem zachowania przez stronę wnioskującą w/w warunków.

Decyzja jest zgodna z wolą strony. Zgodnie z warunkami decyzji strona przed przystąpieniem do fizycznego umieszczenia urządzeń niezwiązanych z potrzebami zarządzania drogami lub potrzebami ruchu drogowego niezbędne jest wystąpienie wnioskodawcy z wnioskiem o wydanie przez zarządcę drogi decyzji zezwalającej na prowadzenie robót i ustalającej za powyższe zajęcie stosownej opłaty oraz decyzji zezwalającej na umieszczenie w/w urządzeń w pasie drogowym i ustalającej za to powyższe opłaty oraz uzgodnienie przyłączy na naradzie koordynacyjnej.

Niniejsza zgoda daje prawo Wnioskodawcy do dysponowania nieruchomością nr działka drogowa nr 373 – obr. 0037 Zagórki, gm. Drawsko Pom w zakresie objętym projektem na cele budowlane.

POUCZENIE

Od niniejszej decyzji służy stronom odwołanie do Samorządowego Kolegium Odwoławczego w Koszalinie (ewentualnie innego organu II instancji). Odwołanie wnosi się za pośrednictwem tutejszego organu w terminie 14 dni od dnia doręczenia decyzji.

W trakcie biegu terminu do wniesienia odwołania strona może zrzec się prawa do wniesienia odwołania wobec organu administracji publicznej, który wydał decyzję. Z dniem doręczenia organowi administracji publicznej oświadczenia o zrzeczeniu się prawa do wniesienia odwołania przez ostatnią ze stron postępowania, decyzja staje się ostateczna i prawomocna, co oznacza, iż decyzja podlega natychmiastowemu wykonaniu i brak jest możliwości zaskarżenia decyzji do Wojewódzkiego Sądu Administracyjnego. Nie jest możliwe skuteczne cofnięcie oświadczenia o zrzeczeniu się prawa do wniesienia odwołania.

Jeżeli niniejsza decyzja została wydana z naruszeniem przepisów postępowania, a konieczny do wyjaśnienia zakres sprawy ma istotny wpływ na jej rozstrzygnięcie, na zgodny wniosek wszystkich stron zawarty w odwołaniu, organ odwoławczy przeprowadza postępowanie wyjaśniające w zakresie niezbędnym do rozstrzygnięcia sprawy. Organ odwoławczy przeprowadza postępowanie wyjaśniające także wówczas, gdy jedna ze stron zawarła w odwołaniu wniosek o przeprowadzenie przez organ odwoławczy postępowania wyjaśniającego w zakresie niezbędnym do rozstrzygnięcia sprawy, a pozostałe strony wyraziły na to zgodę w terminie czternastu dni od dnia doręczenia im zawiadomienia o wniesieniu odwołania, zawierającego wniosek o przeprowadzenie przez organ odwoławczy postępowania wyjaśniającego w zakresie niezbędnym do rozstrzygnięcia sprawy.

Z upoważnienia Zarządu Powiatu

Z up. ZARZĄDU POWIATU

Artyści Półgębki
DYREKTOR ZARZĄDU DRÓG POWIATOWYCH
w Drawsku Pomorskim

Do decyzji dołączona została mapka z zaznaczoną lokalizacją: liczba załączników – 1.

Oryginał decyzji otrzymałem i nie wnoszę zastrzeżeń

(czytelny podpis)

dnia 22.01.2024. r.

Oryginał decyzji przesłano pocztą dnia

Podpis

Polska Spółka Gazownictwa sp. z o.o.
Oddział Zakład Gazowniczy w Koszalinie
ul. Polczyńska 55/57, 75-808 Koszalin
tel. 94 348 41 30, faks 94 346 04 60

Dział Zarządzania Majątkiem Sieciowym
Sekcja Ewidencji Majątku i Uzgodnień
ul. Polczyńska 55/57, 75-808 Koszalin
tel. 94 348 41 67
zms.koszalin@psgaz.pl

ENERGA-OPERATOR S.A
Oddział w Koszalinie
ul. Morska 10
75-950 Koszalin

Koszalin, 23.01.2024r.

Nasz znak: PSGKO.ZMSM.774.5000.101882.24

Przedmiot uzgodnienia: uzgodnienie skrzyżowania przyłącza kablowego nn 0,4 kV z istniejącym gazociągiem wysokiego ciśnienia stalowym DN150,

Lokalizacja obiektu: dz. nr **42/9** obr. 009 Drawsko Pomorskie

PSG sp. z o.o. Oddział Zakład Gazowniczy w Koszalinie uzgadnia opracowanie techniczne skrzyżowania projektowanego przyłącza kablowego nn 0,4kV z istniejącym gazociągiem stalowym wysokiego ciśnienia z uwagami:

1. Przed przystąpieniem do jakichkolwiek prac należy dokładnie określić rzeczywisty przebieg gazociągu w terenie na podstawie istniejących – zabudowanych nad osią gazociągu – słupków znacznikowych zgodnie ze Standardem Technicznym ST-IGG-1003:2015 oraz poprzez ręczne wykonanie przekopów poprzecznych do osi gazociągu lub wyznaczenie tego lokalizatorem przez uprawnionego geodetę. Należy wyznaczyć również strefy ochronne kontrolowane (zwane dalej strefami kontrolowanymi) o szerokości minimum 5 m na stronę od osi gazociągu, w których nie wolno prowadzić jakichkolwiek prac bez zezwolenia i nadzoru przedstawiciela PSG sp. z o.o. Oddział Zakład Gazowniczy w Koszalinie poza pracami mającymi charakter rolniczy. Gazociągi w/c powinny znajdować się nad kablami wchodzącymi w kolizję.
2. Prace w obrębie strefy kontrolowanej należy wykonywać ręcznie, a praca sprzętu mechanicznego zezwolona jest przy zachowaniu min. 5 m licząc od najdalej wysuniętej części sprzętu od osi gazociągu. Prace w strefie kontrolowanej może wykonywać tylko przedsiębiorstwo specjalistyczne. W miejscu skrzyżowania nad gazociągiem w/c w odległości 0,4 m należy ułożyć taśmę ostrzegawczą w kolorze

żółtym. Zaleca się, aby głębokość ułożenia taśmy ostrzegawczej względem poziomu terenu wynosiła:

- co najmniej 0,3 m na terenie zabudowanym,
- co najmniej 0,7 m poza terenem zabudowanym.

Znakowanie trasy projektowanej inwestycji powinno być zgodne z obowiązującymi normami i przepisami dla danego rodzaju uzbrojenia.

3. Na podstawie warunków dokonywanych pomiarów wg pkt. 1 należy tak usytuować projektowane przewody, aby minimalna odległość pionowa wynosiła 0,5 m (mierząc od skrajni istniejącego gazociągu w/c do skrajni rury ochronnej). **Prace ziemne w rejonie skrzyżowania wykonywać metodą wykopu otwartego.**
4. Na projektowanych sieciach w miejscu kolizji należy zaprojektować i wykonać rurę ochronną, której końce w rzucie poziomym powinny oddalone być o minimum 6 metrów od rzutu poziomego gazociągu wysokiego ciśnienia.

Uwaga:

Przewidzieć dodatkowe rury ochronne w przypadku wystąpienia dodatkowych skrzyżowań

5. Kąt skrzyżowania projektowanej sieci z istniejącym gazociągiem powinien być nie mniejszy niż 15°.
6. Wykonawca zobowiązany jest do wykonania pomiaru rezystancji izolacji gazociągu w miejscu jego odkrycia na początku i po zakończeniu prac związanych z budową linii kablowej w miejscu skrzyżowań.
7. O terminie przystąpienia do prac w zakresie objętym uzgodnieniem należy powiadomić PSG sp. z o.o. Oddział Zakład Gazowniczy w Koszalinie , ul. Połczyńska 55/57, 75-808 Koszalin co najmniej dwutygodniowym wyprzedzeniem celem zabezpieczenia nadzoru.
Po dokonaniu wizji lokalnej zastrzegamy sobie prawo wniesienia dodatkowych warunków (poprawek) do niniejszego uzgodnienia.
8. Przed przystąpieniem do prac należy przesłać zlecenie do PSG sp. z o.o. Oddział Zakład Gazowniczy w Koszalinie, ul. Połczyńska 55/57, 75-808 Koszalin na płatny nadzór z podaniem:
 - numeru uzgodnienia,
 - telefonu, nazwiska osoby odpowiedzialnej za wykonywane prace z ramienia wykonawcy,
 - terminu rozpoczęcia prac.
9. Wykonawca zobowiązany jest po wykonaniu robót dostarczyć inwentaryzację powykonawczą kolizji, która powinna zawierać:
 - a) mapę papierową z inwentaryzacją przebiegu sieci gazowej wykonaną zgodnie z zaleceniami instrukcji K1 i potwierdzoną oryginalną pieczęcią przez właściwy Ośrodek Dokumentacji Geodezyjnej,
 - b) mapę cyfrową wygenerowaną w formacie DWG lub DXF programu Auto-Cad w układzie 65 lub układzie 2000, która powinna zawierać następujące dane:

- w miejscu kolizji należy podać: rzędną terenu, góry rury gazociągu, góry rury osłonowej,
- należy podać średnicę rury osłonowej, a na jej początku i końcu nanieść rzędną terenu i góry rury,
- miejsce kolizji opisać z podaniem nazwy gminy, obrębu i numeru działki,
- kolorystyka obiektów powinna być zgodna z obowiązującymi standardami mapy cyfrowej.

10. W przypadku nie wywiązania się z powyższych warunków PSG sp. z o.o. Oddział Zakład Gazowniczy w Koszalinie zleci na koszt Wykonawcy/Inwestora wykonanie w/w badań i pomiarów oraz dokumentacji powykonawczej.

11. Informujemy, że uzgodnienie niniejsze traci ważność po upływie dwóch lat licząc od daty wystawienia zgodnie z Ustawą z dnia 7 lipca 1994 r. Prawo Budowlane, Dz. U. 06.156.1118 z późniejszymi zmianami.

Informujemy, że zgodnie z Cennikiem Usług Pozataryfowych PSG sp. z o.o. za uzgodnienie projektu zagospodarowania terenu w zakresie istniejącej i projektowanej sieci gazowej pobiera się opłatę w wysokości 109,00zł+23% VAT za pierwszy arkusz A4, a za każdy następny 38,00zł +23%VAT.

Z poważaniem,

KIEROWNIK

Sekcja Ewidencji Majątku i Uzgodnień

Agnieszka Paziewska

Załączniki:

1. Mapa sytuacyjna – 1 egz.

Do wiadomości:

1. a/a

Sprawę prowadzi: Michał Gawęcki, tel. 94-34-84-711, e-mail: michal.gawecki@psgaz.pl

Koszalin, 04 stycznia 2024r.

ZArch.K.5183.8.2024.MJ

Energa - Operator S.A.
Oddział w Koszalinie
ul. Morska 10
75-950 Koszalin

Dotyczy: budowy przyłącza elektroenergetycznego nN - zasilanie szafy oświetlenia drogowego na dz. 373 w miejscowości Zagórki, kablem YAKXs4x70mm² z zabudową szafki pomiarowej typu P1-Rs/LZV/F, na działkach nr 42/4, 42/9, 42/8 obręb 0009 m. Drawsko Pomorskie, nr 376/2, 377, 375, 373 obręb Suliszewo, gmina Drawsko Pomorskie.

W nawiązaniu do pisma z dnia 22 grudnia 2023r. (wpłynęło: 27.12.2023r.), w sprawie zaopiniowania projektowanej budowy przyłącza elektroenergetycznego nN - zasilanie szafy oświetlenia drogowego na dz. 373 w miejscowości Zagórki, kablem YAKXs4x70mm² z zabudową szafki pomiarowej typu P1-Rs/LZV/F, na działkach nr 42/4, 42/9, 42/8 obręb 0009 m. Drawsko Pomorskie, nr 376/2, 377, 375, 373 obręb Suliszewo, gmina Drawsko Pomorskie, Zachodniopomorski Wojewódzki Konserwator Zabytków w Szczecinie, działając na podstawie art. 27 Ustawy o ochronie zabytków i opiece nad zabytkami z dnia 23 lipca 2003r. (t.j. Dz.U. z 2022r. poz. 840), uprzejmie informuje, iż:

- 1/ na obszarze planowanej inwestycji nie ma zarejestrowanych stanowisk archeologicznych ani stref ochrony konserwatorskiej;
- 2/ w związku z prawdopodobieństwem przypadkowego odkrycia podczas prowadzonych prac ziemnych, związanych z realizacją inwestycji, warstw kulturowych, obiektów ziemnych lub ruchomych zabytków archeologicznych, Inwestor / Wykonawca prac zobowiązany jest do zabezpieczenia znaleziska, wstrzymania prac mogących je uszkodzić i niezwłocznego powiadomienia Wojewódzkiego Urzędu Ochrony Zabytków w Szczecinie Delegatury w Koszalinie (zgodnie z art. 32 ust. 1 w/w Ustawy);
- 3/ nie wnosi zastrzeżeń pod względem archeologicznym do realizacji przedmiotowej inwestycji przy uwzględnieniu niniejszych zaleceń;

Załącznik: projekt zagospodarowania terenu 1 egz.

Z up. ZACHODNIOPOMORSKIEGO
WOJEWÓDZKIEGO KONSERWATORA ZABYTKÓW
Kierownik Delegatury w Koszalinie

mgr Dorota Raczkowska

Otrzymują:

1. Energa - Operator S.A., Oddział w Koszalinie
ul. Morska 10, 75-950 Koszalin
adres koresp.: Pan Norbert Kundera
ul. Królewiecka 21, 78-500 Drawsko Pomorskie
2. a/a

Sprawę prowadzi: st. insp. ds. zab. archeologicznych mgr Marlena Józefowska
Delegatura Wojewódzkiego Urzędu Ochrony Zabytków, ul. Zwycięstwa 125, 75-602 Koszalin
tel. 094 3408152 w. 21 fax 094 3411283
<http://www.wkz.szczecin.pl> e-mail: koszalin@wkz.szczecin.pl

MAPA DO CELÓW PROJEKTOWYCH

Podanie obszaru opracowania

Suliszewo dz. 373

Jednostka

320.302_4, 320.302_5

ewidencyjna nazwa

Drowsko Pomorskie

Obrys ewidencyjny

320.302_4.0009, 320.302_5.0037

nazwa

0009, Suliszewo

SKALA: 1:500

Układ współrzędnych: "PL-ETRF2000" sfera 5

Poziom odniesienia wysokości: "RDN06-NH"

Oznaczenie kancelaryjne zgłoszenia pracy geodezyjnej

GK.6640.1367.2023

Informacje dodatkowe:
1. zielony punkt
2. Mapa nadesła się do celów projektowych w zakresie pomiaru.

Nazwa pliku det.: GK.6640.1367.2023

Podkreślenie, że niniejszy dokument został opracowany w wyniku prac geodezyjnych i kartograficznych, których rezultaty zostały opublikowane i zostały one zweryfikowane, jednocześnie informując, że jest to dokumenty odpowiedzialności karnej ze skutkiem łączącym odpowiedzialność.

Dopuszczalne zmiany

Strona 0001

Podpis wyłożony w

GK.6640.1367.2023, 14000 z dnia 04.12.2023

BIURO GEODEZYJNO - KARTOGRAFICZNE

PAMEL MICHAŁOWICZ

AL. NIEPODLEGŁOŚCI 108/5

78-449 BORNE SULINOWO

TEL - 602 783 988

E-MAIL - geodezja@poczta.pl

NIP 6731767015 REGON 320970877

(nazwa jednostki wykonawcy geodezyjnego)

Data opracowania mapy

12.11.2023

Kierownik prac geodezyjnych:

Ind. Paweł Michałowicz opr. numer 20087

Współrzędne projektowanego przyłącza enn

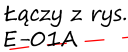
X	Y
1. 5933124.2209	5555804.3188
2. 5933123.6335	5555804.4317
3. 5933123.3802	5555803.0863
4. 5933113.1436	5555805.1041
5. 5933107.5318	5555816.3963
6. 5933109.8699	5555827.1258
7. 5933113.0552	5555841.7431
8. 5933118.1842	5555865.2802
9. 5933122.2260	5555886.2333
10. 5933124.1816	5555898.3008
11. 5933127.1718	5555921.1580
12. 5933131.4487	5555962.9925
13. 5933132.8112	5555976.3195
14. 5933135.8029	5556012.1950
15. 5933137.5902	5556027.4896
16. 5933139.5701	5556029.8879
17. 5933141.1684	5556052.6537
18. 5933147.1848	5556102.3951
19. 5933145.9968	5556105.0801

LEGENDA
SP - Proj. szafka pomiarowa typu P1-RS/LZV/F
Rezystancja uziemienia szafki: 30Ω
W/P nr P/23/044942 z dnia 19-07-2023r.
K - Proj. YAKX5x120mm²; L_{0+0,000}=703m/807m.
R₁ - Proj. rura ochronna DVK110; L_{0+0,000}=7,5m.
R₂ - Proj. rura ochronna DVK110; L_{0+0,000}=1,7m.
R₃ - Proj. rura ochronna SRS110; L_{0+0,000}=13,0m (PRZECISK).
R₄ - Proj. rura ochronna DVK110; L_{0+0,000}=12,0m.
R₅ - Proj. rura ochronna SRS110; L_{0+0,000}=36,0m (PRZECISK).
R₆ - Proj. rura ochronna DVK110; L_{0+0,000}=9,0m.
R₇ - Proj. rura ochronna DVK110; L_{0+0,000}=14,0m.
R₈ - Proj. rura ochronna DVK110; L_{0+0,000}=11,0m.
R₉ - Proj. rura ochronna DVK110; L_{0+0,000}=10,0m.
R₁₀ - Proj. rura ochronna SRS110; L_{0+0,000}=23,7m (PRZECISK).
R₁₁ - Proj. rura ochronna DVK110; L_{0+0,000}=10,0m.
RS - Istn. złącze kablowe ZK1+TP nr 2Z02645wymienić na rozdzielnicę szafową typu KRSN-P2/2F-NH2/2R-NH00/F.


UWAGA:

- prace ziemne w rejonie skrzyżowania z gazociągami wysokiego ciśnienia wykonywać metodą wykopu otwartego,
- gazociąg w/c powinien znajdować się nad projektowanym przyłączem enn,
- przejście poprzeczne w miejscu skrzyżowania projektowanego kabla YAKX5x120mm² z istniejącym gazociągami wysokiego ciśnienia, należy układać w rurze ochronnej R₄ typu DVK110 o dt. 12m.
- odległość pionowa mierząc od skrajni istniejącego gazociągu w/c do skrajni projektowanej rury ochronnej R₄ - DVK110 powinna wynosić minimum 0,5m.

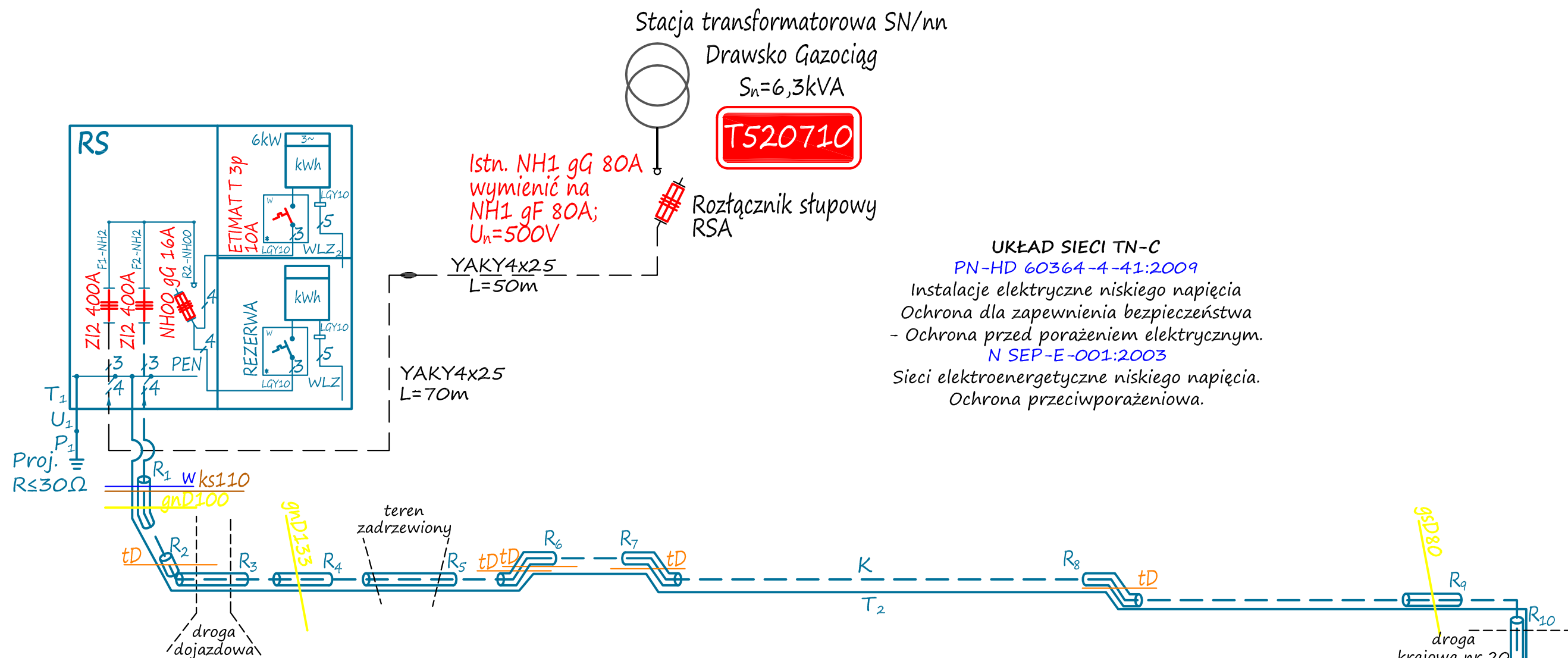
Łączy z rys. E-01B



20.	5933153.8412	5556181.8087
21.	5933162.5589	5556269.7258
22.	5933174.3831	5556385.0056
23.	5933180.2975	5556443.3538
24.	5933183.4806	5556473.8178
25.	5933182.6678	5556475.0643
26.	5933187.0414	5556513.5345
27.	5933186.9191	5556521.1602
28.	5933186.8930	5556522.7916
29.	5933163.2635	5556526.1120
30.	5933147.6158	5556526.0797
31.	5933147.5757	5556525.1504

Pobudzenie obszaru ograniczenia		Sufiksowo dr. 373		BIURO GEODEZYJNO – KARTOGRAFICZNE PAWEŁ MICHAŁCZYK AL. NIEPODLEGŁOŚCI 106/5 78-440 BORNE SULINOWO TEL – 602 783 988 E-MAIL – geodezyjni@poczta.pl NIP: 6731767015 REGON 320970877 <i>(nazwa jednostki wykonawczej geodezyjnej)</i>	
Jednostka ewidencyjna	identyfikator	320302_4_320302_5			
nazwa	Drawosk Pomorskie				
Obszr ewidencyjny	identyfikator	320302_4_00009, 320302_5_0037			
nazwa	0009, Suliszewo				
SKALA: 1: 500					
Układ współrzędnych: "PL-ETRF2000" strefa 5 Poziom odniesienia wysokości: "ORNOB8-NH"					
Oznaczenie kancelaryjne zgłoszenia pracy geodezyjnej				GK.6640.1367.2023	
Informacje dodatkowe: 1.  zobacz planis: 2. Mapa nadesła się do celów projektowych w zakresie planowania.				Data ograniczenia mapy: 13.11.2023	
Nazwa pliku dat: GK.6640.1367.2023				Kierownik prac geodezyjnych:	
<i>Prośbą jest, by obiekty dokument został ograniczony w sposób: prac geodezyjnych / kartograficznych, których realizacji zostanie oparte techniczny pozycjonowanie z wykorzystaniem Jednostce Informacji, ze Jawnie Sufiksowo odpowiadających kartei ze zbiorów historycznych obiektoznaczniki.</i>					
Opis rysunku geodezyjnego Wskazanie ograniczenia		Długość Długości			
Prośbą jest wykonać GK.6640.1367.2023, NIP: 6731767015 z dnia 04.12.2023					
Inz. Paweł Michałczyk opz. numer 206767					

Inwestor: ENERGA-OPERATOR SA Oddział w Koszalinie ul. Morska 10; 75-950 Koszalin	
Biuro projektowe: 3PROJEKTY Norbert Drawerska ul. Królewska 21; 78-500 Drawsko Pom.	
Projekt zagospodarowania terenu w części rysunkowej został sporządzony na kopii mapy do celów projektowych zgodnej z oryginałem. Protokół weryfikacji nr GK-604.1367.2023.14576 z dnia 04-12-2023r.	
Projektował:	Data:
inż. Norbert Drawerska Uprawniona budowlanie do projektowania bez ograniczeń w specjalności instalacyjnej w zakresie sieci, instalacji i urządzeń elektrycznych i elektroenergetycznych ZAP/0088/PO/06	grudzień 2023r. 
PROJEKT ZAGOSPODAROWANIA TERENU Budowa przyłącza elektroenergetycznego nn do zasilania szafy oświetlenia drogowego w m. Zagórki, dz. nr 373 gm. Drawsko Pom. Teren inwestycyjny: dz. nr: 42/4, 42/1, 42/8 obr. 0009, m. Drawsko Pom. dz. nr 376/2, 377, 375, 373 obr. Suliszewo gm. Drawsko Pom.	
Nr umowy: ZN/4102/5252MZ/2023/2302627/1	
Nr zadania inwestycyjnego: OB1/52/2302627	
Skala:	Nr rys:
1:500	E-01B

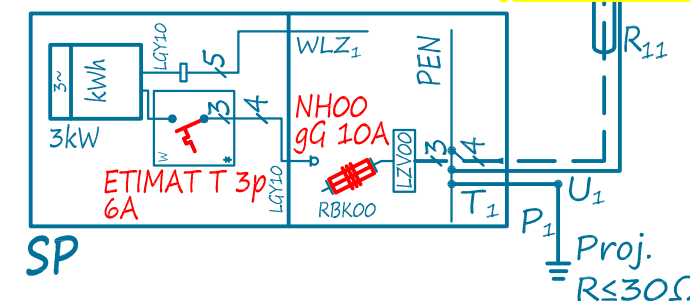



LEGENDA

- SP - Proj. szafka pomiarowa typu P1-Rs/LZV/F
Rezystancja uziemienia szafki: 30Ω
WP nr P/23/044942 z dnia 19-07-2023r.
- K - Proj. YAKXs4x120mm²; $L_{WYK/LINII} = 703 \text{ m} / 807 \text{ m}$.
- R₁ - Proj. rura ochronna DVK110; $L_{DVK110} = 7,5 \text{ m}$.
- R₂ - Proj. rura ochronna DVK110; $L_{DVK110} = 1,7 \text{ m}$.
- R₃ - Proj. rura ochronna SRS110; $L_{SRS110} = 13,0 \text{ m}$ (PRZECISK).
- R₄ - Proj. rura ochronna DVK110; $L_{DVK110} = 12,0 \text{ m}$.
- R₅ - Proj. rura ochronna SRS110; $L_{SRS110} = 36,0 \text{ m}$ (PRZECISK).
- R₆ - Proj. rura ochronna DVK110; $L_{DVK110} = 9,0 \text{ m}$.
- R₇ - Proj. rura ochronna DVK110; $L_{DVK110} = 14,0 \text{ m}$.
- R₈ - Proj. rura ochronna DVK110; $L_{DVK110} = 11,0 \text{ m}$.
- R₉ - Proj. rura ochronna DVK110; $L_{DVK110} = 10,0 \text{ m}$.
- R₁₀ - Proj. rura ochronna SRS110; $L_{SRS110} = 23,7 \text{ m}$ (PRZECISK).
- R₁₁ - Proj. rura ochronna DVK110; $L_{DVK110} = 10,0 \text{ m}$.
- T₁ - Proj. taśma stalowa ocynkowana ogniowo S/tZn25x4; $L_s/tZn = 2 \text{ m}$.
- U₁ - Proj. uchwyt krzyżowy typu UKU16/40/4 (BK9003)Bezpol.
- P₁ - Proj. uziom prętowy 4xUPBØ16/1500(BK9101)Bezpol.
- T₂ - Proj. taśma stalowa ocynkowana ogniowo S/tZn25x4; $L_s/tZn = 806 \text{ m}$.
- RS - Istn. złącze kablowe ZK1+TP nr Z202645 wymienić na rozdzielnicę szafową typu KRSN-P2/2F-NH2/R-NH00/F.
- Do przeniesienia z istniejącej ZK1+TP do projektowanej KRSN-P2:
- licznik pomiaru energii elektrycznej.
- WLZ₁ - Wewnętrzna linia zasilająca w/g odrębnego opracowania.
- WLZ₂ - Istn. wewnętrzna linia zasilająca do podpięcia w proj. KRSN-P2.

UWAGI

- * przystosować do plombowania
- po zakończeniu robót budowlanych, należy wykonać:
- ▶ pomiar izolacji projektowanego kabla nn
 - ▶ pomiar ciągłości żył
 - ▶ pomiar rezystancji uziemienia proj.: KRSN-P2; P1-Rs
 - ▶ pomiar skuteczności ochrony przeciwporażeniowej



Inwestor:	ENERGA-OPERATOR SA Oddział w Koszalinie ul. Morska 10; 75-950 Koszalin		
Biuro projektowe:	3PROJEKTY Norbert Kundera ul. Królewiecka 21; 78-500 Drawsko Pom.		
Projektował:	Data:	Podpis:	
inż. Norbert Kundera Uprawnienia budowlane do projektowania bez ograniczeń w specjalności instalacyjnej w zakresie sieci, instalacji i urządzeń elektrycznych i elektroenergetycznych ZAP/0088/POOE/06	lut 2024r.		
SCHEMAT JEDNOKRESKOWY Budowa przyłącza elektroenergetycznego nn do zasilania szafy oświetlenia drogowego w m. Zagórki, dz. nr 373 gm. Drawsko Pom.		Nr umowy: ZN/4102/5252MZI/ 2023/2302627/1	Nr rys.: E-01
		Nr zadania inwestycyjnego: OBI/52/2302627	Skala: 1:500