

Usługi Elektroenergetyczne Łukasz Marczuk  
80-462 Gdańsk, ul. Burzyńskiego 6A/9  
tel.: 534 272 979, e-mail: lukaszmarczuk@interia.pl  
NIP: 584-248-45-50, REGON: 386535762

TOM I  
PROJEKT BUDOWLANY

<b>NAZWA ZAMIERZENIA BUDOWLANEGO</b>	<i>Budowa przyłącza elektroenergetycznego nn 0,4 kV w celu zasilania domu mieszkalnego zlokalizowanego na dz. nr 104/33 obręb 0022 Miasto Starogard Gdański</i>
<b>ADRES OBIEKTU BUDOWLANEGO</b>	<i>Starogard Gdański, ul. Kociewska</i>
<b>KATEGORIA OBIEKTU BUDOWLANEGO</b>	<i>XXVI</i>
<b>POZOSTAŁE DANE ADRESOWE</b>	<i>Starogard Gdański (obręb nr 0022), Miasto Starogard Gdański (jednostka ewidencyjna 221303_1), dz. nr 104/18</i>
<b>INWESTOR</b>	<i>ENERGA-OPERATOR S.A. Oddział w Gdańsku, ul. Marynarki Polskiej 130 80-557 Gdańsk</i>
<b>NR ZLECENIA</b>	<i>ZN/11892/3434MZI/2024/2405448</i>

<b>ZESPÓŁ AUTORSKI</b>	<b>IMIĘ I NAZWISKO</b>	<b>SPECJALNOŚĆ I NR UPRAWNIEŃ BUDOWLANYCH</b>	<b>ZAKRES OPRACOWANIA</b>	<b>DATA</b>	<b>PODPIS</b>
<i>Projektant</i>	<i>Łukasz Marczuk</i>	<i>Specjalność instalacyjna w zakresie sieci, instalacji i urządzeń elektrycznych i elektroenergetycznych POM/0213/POOE/09</i>	<i>Branża elektryczna</i>	<i>19.03.2025</i>	<i>mgr inż. Łukasz Marczuk</i>

mgr inż. Łukasz Marczuk  
Upr. bud. do projektowania bez ograniczeń w specjalności instalacyjnej w zakresie sieci, instalacji i urządzeń elektrycznych i elektroenergetycznych  
Nr 5042

Harmonogram prac - podłączenie urządzeń do istniejącej sieci elektroenergetycznej

Budowa przyłącza kablowego nN-0,4kV dla zasilania budynku mieszkalnego zlokalizowanego na dz. nr 104/33 w m. STAROGARD GDAŃSKI, ul. Kociewska.

EOP/KP/3/2025/04/035738

OBI/4/2405448

Data wpływu dokumentacji projektowej (ODYS)

11.04.2025

Prace PPN:

Czas wyłączenia: 3 godz. porządkowanie stacji

Liczba niezasilonych odbiorców:

Liczba zastosowanych agregatów:

Obiekt zasilony agregatem:

Moc zastosowanych agregatów:

Zakres prac dla SPNS (mostki, przełączenia, itp.):

Technik  
ds. Linii Elektroenergetycznych

Bogdan Grala

Imię i Nazwisko

17.04.2025

Data



Podpis

### **Zaświadczenie**

Na podstawie art. 217 § 2 pkt 1 ustawy z dnia 14 czerwca 1960r. – Kodeks postępowania administracyjnego (tekst jednolity: Dz. U. z 2024 r. poz. 572.) - dalej k.p.a., art. 30 ust. 5aa, art. 80 ust. 1 pkt 1, art. 82 ust. 1 i 2 ustawy z dnia 7 lipca 1994r. – Prawo budowlane (tekst jednolity: Dz. U. z 2025 r. poz. 418.) – dalej pr. bud. oraz na podstawie Zarządzenia nr 92/2024 Starosty Starogardzkiego z dnia 2 września 2024 r. w sprawie upoważnień do wydawania decyzji administracyjnych, postanowień i zaświadczeń w sprawach z zakresu administracji publicznej,

### **zaświadcza się**

o braku sprzeciwu wobec zgłoszenia Energi - Operatora S.A., z siedzibą w Gdańsku przy ul. Marynarki Polskiej 130, reprezentowanej przez pełnomocnika – Pana Łukasza Marczuka, w którym to zgłoszeniu, datowanym na dzień 03.04.2025 r. i przedłożonym w tutejszym Starostwie w dniu 03.04.2025 r., informuje się o budowie przyłącza elektroenergetycznego nN w celu zasilania domu mieszkalnego zlokalizowanego na działce nr 104/33, obręb 0022, miasto Starogard Gdański, inwestycja na działce oznaczonej w ewidencji gruntów i budynków jako działka o identyfikatorze działki ewidencyjnej: 221303\_1.0022.104/18, termin rozpoczęcia zgłaszanej budowy: 29 kwietnia 2025 r.

Organ administracji architektoniczno-budowlanej może z urzędu, przed upływem terminu, o którym mowa w ust. 5 pr. bud. (21 dni), wydać zaświadczenie o braku podstaw do wniesienia sprzeciwu. Wydanie zaświadczenia wyłącza możliwość wniesienia sprzeciwu, o którym mowa w art. 30 ust. 6 i 7 pr. bud., oraz uprawnia inwestora do rozpoczęcia robót budowlanych (art. 30 ust. 5aa pr. bud.).

Zaświadczenie wydaje się, jeżeli urzędowego potwierdzenia określonych faktów lub stanu prawnego wymaga przepis prawa (art. 217 § 2 pkt 1 k.p.a.).

#### Otrzymują:

1. Łukasz Marczuk, ul. Zbigniewa Burzyńskiego 6A/9, 80-462 Gdańsk
2. aa (JB)

**Z up. Starosty**

**Jarosław Badziąg**  
Naczelnik Wydziału Budownictwa  
i Gospodarki Przestrzennej

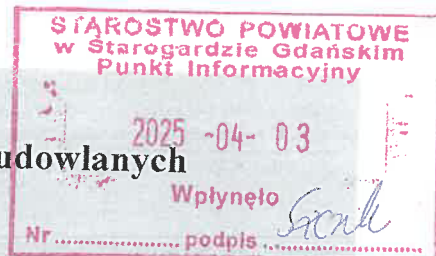
#### **KLAUZULA INFORMACYJNA DOT. PRZETWARZANIA DANYCH OSOBOWYCH**

Szczegóły dotyczące przetwarzania danych osobowych znajdują się na stronie Biuletynu Informacji Publicznej Starostwa Powiatowego w Starogardzie Gdańskim, pod adresem [bip.powiatstarogard.pl](http://bip.powiatstarogard.pl), w zakładce „Ochrona Danych Osobowych”.

## ZGŁOSZENIE

### budowy lub wykonywania innych robót budowlanych

(PB-2)



PB-2 nie dotyczy budowy i przebudowy budynku mieszkalnego jednorodzinnego.

Podstawa prawna: Art. 30 ust. 2 w zw. z ust. 4d ustawy z dnia 7 lipca 1994 r. – Prawo budowlane (Dz. U. z 2020 r. poz. 1333, z późn. zm.).

#### 1. ORGAN ADMINISTRACJI ARCHITEKTONICZNO-BUDOWLANEJ

Nazwa: Starosta Starogardzki

##### 2.1. DANE INWESTORA<sup>1)</sup>

Imię i nazwisko lub nazwa: **Energa Operator S.A.**

Kraj: Polska Województwo: **pomorskie**

Powiat: M. Gdańsk Gmina: **M. Gdańsk**

Ulica: **Marynarki Polskiej** Nr domu: **130** Nr lokalu: .....

Miejscowość: **Gdańsk** Kod pocztowy: **80-557** Poczta: **Gdańsk**

Email (nieobowiązkowo): ..... Nr tel. (nieobowiązkowo): .....

##### 2.2. DANE INWESTORA (DO KORESPONDENCJI)<sup>1)</sup>

Wypełnia się, jeżeli adres do korespondencji inwestora jest inny niż wskazany w pkt 2.1.

Kraj: ..... Województwo: .....

Powiat: gdański Gmina: .....

Ulica: ..... Nr domu: ..... Nr lokalu: ..... Miejscowość: ..... Kod pocztowy: ..... Poczta: .....

Adres skrzynki ePUAP<sup>2)</sup>: .....

##### 3. DANE PEŁNOMOCNIKA<sup>1)</sup>

Wypełnia się, jeżeli inwestor działa przez pełnomocnika.

☒ pełnomocnik

☐ pełnomocnik do doręczeń

Imię i nazwisko: **Łukasz Marczuk**

Kraj: Polska Województwo: **pomorskie**

Powiat: gdański Gmina: **M. Gdańsk**

Ulica: **Burzyńskiego** Nr domu: **6A** Nr lokalu: **9**

Miejscowość: **Gdańsk** Kod pocztowy: **80-462** Poczta: **Gdańsk**

Adres skrzynki ePUAP<sup>2)</sup>: .....

Email (nieobowiązkowo): **lukaszmarczuk@interia.pl**

Nr tel. (nieobowiązkowo): **+ 48 534 272 979**

#### 4. INFORMACJE O ROBOTACH BUDOWLANYCH

Rodzaj, zakres i sposób wykonywania:

Budowa przyłącza elektroenergetycznego nN w celu zasilania domu mieszkalnego zlokalizowanego na dz. nr 104/33 obręb 0022 Miasto Starogard Gdański.

Planowany termin rozpoczęcia<sup>3)</sup>: 29 kwietnia 2025r

#### 5. DANE NIERUCHOMOŚCI (MIEJSCE WYKONYWANIA ROBÓT BUDOWLANYCH)<sup>1)</sup>

Województwo: pomorskie Powiat: starogardzki Gmina: Miasto Starogard Gdański.

Ulica: Kociewska Nr domu: .....

Miejscowość: Starogard Gdański Kod pocztowy: 83-200

Identyfikator działki ewidencyjnej<sup>4)</sup>:

221303\_1.0022.104/18

#### 6. OŚWIADCZENIE W SPRAWIE KORESPONDENCJI ELEKTRONICZNEJ

☐ Wyrażam zgodę

☒ Nie wyrażam zgody

na doręczanie korespondencji w niniejszej sprawie za pomocą środków komunikacji elektronicznej w rozumieniu art. 2 pkt 5 ustawy z dnia 18 lipca 2002 r. o świadczeniu usług drogą elektroniczną (Dz. U. z 2020 r. poz. 344).

#### 7. ZAŁĄCZNIKI

☒ Oświadczenie o posiadanym prawie do dysponowania nieruchomością na cele budowlane.

☒ Pełnomocnictwo do reprezentowania inwestora (opłacone zgodnie z ustawą z dnia 16 listopada 2006 r. o opłacie skarbowej (Dz. U. z 2020 r. poz. 1546, z późn. zm.)) – jeżeli inwestor działa przez pełnomocnika.

☒ Potwierdzenie uiszczenia opłaty skarbowej – jeżeli obowiązek uiszczenia takiej opłaty wynika z ustawy z dnia 16 listopada 2006 r. o opłacie skarbowej.

Inne (wymagane przepisami prawa):

☒ Wnioskuję o wydanie zaświadczenia o braku sprzeciwu.

#### 8. PODPIS INWESTORA (PEŁNOMOCNIKA) I DATA PODPISU

Podpis powinien być czytelny. Podpis i datę podpisu umieszcza się w przypadku dokonywania zgłoszenia w postaci papierowej.

04.04.25  
03. Marciniak

Łukasz Marciniak

<sup>1)</sup> W przypadku większej liczby inwestorów, pełnomocników lub nieruchomości dane kolejnych inwestorów, pełnomocników lub nieruchomości dodaje się w formularzu albo zamieszcza na osobnych stronach i dołącza do formularza.

<sup>2)</sup> Adres skrzynki ePUAP wskazuje się w przypadku wyrażenia zgody na doręczanie korespondencji w niniejszej sprawie za pomocą środków komunikacji elektronicznej.

<sup>3)</sup> W przypadku zgłoszenia budowy tymczasowego obiektu budowlanego w polu „Planowany termin rozpoczęcia” należy wskazać również planowany termin rozbiórki lub przeniesienia w inne miejsce tego obiektu.

<sup>4)</sup> W przypadku formularza w postaci papierowej zamiast identyfikatora działki ewidencyjnej można wskazać jednostkę ewidencyjną, obręb ewidencyjny i nr działki ewidencyjnej oraz arkusz mapy, jeżeli występuje.

# OŚWIADCZENIE

## o posiadanym prawie do dysponowania nieruchomością na cele budowlane

### (PB-5)

Podstawa prawna: Art. 32 ust. 4 pkt 2 ustawy z dnia 7 lipca 1994 r. – Prawo budowlane (Dz. U. z 2020 r. poz. 1333, z późn. zm.).

Dodatkowe informacje: Prawo do dysponowania nieruchomością na cele budowlane jest to tytuł prawny wynikający z prawa własności, użytkowania wieczystego, zarządu, ograniczonego prawa rzeczowego albo stosunku zobowiązaniowego, przewidującego uprawnienia do wykonywania robót budowlanych.

W przypadku, gdy do złożenia oświadczenia zobowiązanych jest kilka osób, każda z tych osób składa oświadczenie oddzielnie na osobnym formularzu.

#### 1. DANE INWESTORA

Imię i nazwisko lub nazwa: ENERGA OPERATOR S.A.

Kraj: POLSKA Województwo: POMORSKIE

Powiat: M. GDAŃSK Gmina: M. GDAŃSK

Ulica: MARYNARKI POLSKIEJ Nr domu: 130 Nr lokalu: .....

Miejscowość: GDAŃSK Kod pocztowy: 80-557 Poczta: .....

#### 2. DANE OSOBY UPOWAŻNIONEJ DO ZŁOŻENIA OŚWIADCZENIA W IMIENIU INWESTORA<sup>1)</sup>

Imię i nazwisko lub nazwa: ŁUKASZ MARCZUK

Kraj: POLSKA Województwo: POMORSKIE

Powiat: M . G D A Ń S K Gmina: M . G D A Ń S K

Ulica: BURZYŃSKIEGO Nr domu: 6A Nr lokalu: 9

Miejscowość: GDAŃSK Kod pocztowy: 80-462 Poczta: GDAŃSK

#### 3. DANE NIERUCHOMOŚCI<sup>2)</sup>

Województwo: Pomorskie

Powiat: starogardzki Gmina: Miasto Starogard Gdański

Ulica: Kociewska Nr domu: .....

Miejscowość: Starogard Gdański Kod pocztowy: 83-200

Identyfikator działki ewidencyjnej<sup>3)</sup>:

221303\_1.0022.104/18

Liczba stron zawierających dane o kolejnych nieruchomościach (załączanych do oświadczenia): 0

Po zapoznaniu się z art. 32 ust. 4 pkt 2 oraz art. 3 pkt 11 ustawy z dnia 7 lipca 1994 r. – Prawo budowlane oświadczam, że posiadam prawo do dysponowania nieruchomością (nieruchomościami) na cele budowlane określoną (określonymi) w pkt 3 tego oświadczenia.

Jestem świadomy (świadoma) odpowiedzialności karnej za podanie nieprawdy w niniejszym oświadczeniu, zgodnie z art. 233 ustawy z dnia 6 czerwca 1997 r. – Kodeks karny (Dz. U. z 2020 r. poz. 1444, z późn. zm.).

#### 4. PODPIS INWESTORA LUB OSOBY UPOWAŻNIONEJ DO ZŁOŻENIA OŚWIADCZENIA W IMIENIU INWESTORA I DATA PODPISU

Podpis powinien być czytelny.

04.04.25  
03 Marcuk

Łukasz Marcuk

<sup>1)</sup> Wypełnia się, jeżeli oświadczenie jest składane w imieniu osoby prawnej lub jednostki organizacyjnej nieposiadającej osobowości prawnej albo oświadczenie w imieniu inwestora składa jego pełnomocnik.

<sup>2)</sup> W przypadku większej liczby nieruchomości dane kolejnych nieruchomości dodaje się w formularzu albo załącza na osobnych stronach i dołącza do formularza.

<sup>3)</sup> W przypadku oświadczenia sporządzonego w postaci papierowej zamiast identyfikatora działki ewidencyjnej można wskazać nr ewidencyjny i nr działki ewidencyjnej oraz aktas mapy, jeżeli występuje.

**Usługi Elektroenergetyczne Łukasz Marczuk**  
**80-462 Gdańsk, ul. Burzyńskiego 6A/9**  
**tel.: 534 272 979, e-mail: lukaszmarczuk@interia.pl**  
**NIP: 584-248-45-50, REGON: 386535762**

## PROJEKT ZAGOSPODAROWANIA TERENU

<b>NAZWA ZAMIERZENIA BUDOWLANEGO</b>	<i>Budowa przyłącza elektroenergetycznego nn 0,4 kV w celu zasilania domu mieszkalnego zlokalizowanego na dz. nr 104/33 obręb 0022 Miasto Starogard Gdański</i>
<b>ADRES OBIEKTU BUDOWLANEGO</b>	<i>Starogard Gdański, ul. Kociewska</i>
<b>KATEGORIA OBIEKTU BUDOWLANEGO</b>	<i>XXVI</i>
<b>POZOSTAŁE DANE ADRESOWE</b>	<i>Starogard Gdański (obręb nr 0022), Miasto Starogard Gdański (jednostka ewidencyjna 221303__1), dz. nr 104/18</i>
<b>INWESTOR</b>	<i>ENERGA-OPERATOR S.A. Oddział w Gdańsku, ul. Marynarki Polskiej 130 80-557 Gdańsk</i>
<b>NR ZLECENIA</b>	<i>ZN/11892/3434MZI/2024/2405448</i>

<b>ZESPÓŁ AUTORSKI</b>	<b>IMIĘ I NAZWISKO</b>	<b>SPECJALNOŚĆ I NR UPRAWNIEŃ BUDOWLANYCH</b>	<b>ZAKRES OPRACOWANIA</b>	<b>DATA</b>	<b>PODPIS</b>
<i>Projektant</i>	<i>Łukasz Marczuk</i>	<i>Specjalność instalacyjna w zakresie sieci, instalacji i urządzeń elektrycznych i elektroenergetycznych POM/0213/POOE/09</i>	<i>Branża elektryczna</i>	<i>19.03.2025</i>	<i>mgr inż. Łukasz Marczuk</i>

Upr. bud. do projektowania bez ograniczeń  
instalacyjnej i zakładowej sieci, instalacji i urządzeń  
i elektroenergetycznych

**Marzec 2025**

## **II. Część opisowa**

### **1. Przedmiot zamierzenia budowlanego**

Przedmiotem zamierzenia budowlanego jest budowa przyłącza elektroenergetycznego nn 0,4kV.

### **2. Istniejący stan zagospodarowania terenu**

Działka nr 104/18 obręb 0022 stanowi drogę z płyt betonowych.

### **3. Projektowane zagospodarowanie terenu**

Zgodnie z wytycznymi inwestora należy wybudować przyłącze elektroenergetyczne nn 0,4 kV zgodnie z załączonym rysunkiem nr E-01. Długość projektowanego przyłącza wynosi 8m.

#### **1. Inne informacje i dane**

##### **4.1 Informacja o wpisaniu terenu inwestycji do rejestru zabytków oraz czy podlega ochronie na podstawie ustaleń miejscowego planu zagospodarowania przestrzennego.**

Wg Uchwały nr LIII/631/2022 Rady Miasta Starogard Gdański z dnia 30 listopada 2022r. obszar inwestycji nie jest wpisany do rejestru zabytków oraz nie podlega ochronie na podstawie ustaleń miejscowego planu zagospodarowania przestrzennego.

##### **4.2 Wpływ eksploatacji górniczej na działkę**

Wnioskowana działka nie leży na terenach górniczych.

##### **4.3 Istniejące i przewidywane zagrożenia dla środowiska oraz higieny i zdrowia użytkowników projektowanych obiektów budowlanych**

Realizacja inwestycji nie ma negatywnego wpływu na środowisko. Na trasie przyłącza elektroenergetycznego nn 0,4 kV nie znajdują się zieleń wysoka ani krzewy. Po wykonaniu prac teren należy przywrócić do stanu pierwotnego. Planowana inwestycja nie spowoduje wycinki drzew ani krzewów. Planowana inwestycja nie wpływa w żaden sposób na środowisko oraz higienę i zdrowie użytkowników.

##### **4.4 Kategoria geotechniczna obiektu budowlanego**

Inwestycja polegająca na budowie przyłącza elektroenergetycznego nn 0,4kV zaliczana jest do pierwszej kategorii geotechnicznej. Wyżej wymieniona kategoria obejmuje niewielkie obiekty budowlane o wyznaczonym schemacie obliczeniowym, dla których wystarcza jakościowe określenie właściwości gruntu.

## **5. Informacja o obszarze oddziaływania obiektu**

W myśl zapisów Rozporządzenia Ministra Infrastruktury i Rozwoju z dnia 22.09.2015r. (Dz. U. z 2015r. poz. 1554) w sprawie szczegółowego zakresu i formy projektu budowlanego §13a dla obiektów liniowych obszarem oddziaływania obiektu jest teren, na którym powyższy obiekt jest zlokalizowany i nie zmienia to sposobu zagospodarowania działek sąsiednich. W tym przypadku jest to działka ewidencyjna o numerze 104/18 obręb 0022 Miasto Starogard Gdański.

Ograniczenia, jakie wynikają z możliwości zagospodarowania lub zabudowy terenu nieruchomości wynikające z budowy przyłącza elektroenergetycznego nn 0,4 V oraz uregulowania odnoszące się do odległości innych obiektów i granic nieruchomości, stanowią przepisy z zakresu budowy elektroenergetycznych linii kablowych i ochrony przeciwporażeniowej:

- PN-76/E-05125 „Elektroenergetyczne i sygnalizacyjne linie kablowe”
- PN-92/E-05009/41 „Ochrona przeciwporażeniowa”

Z przepisów tych wynika, że w/w urządzenia elektroenergetyczne nie powodują ograniczenia w możliwości zagospodarowania lub zabudowy sąsiednich nieruchomości.

*mgr inż. Łukasz Marczuk*  
Upł. inż. do projektowania bez ograniczeń w specjalności  
Instalacji w zakresie sieci, instalacji i urządzeń elektrycznych  
i elektroenergetycznych nr ewid. 1004/2015/0000000000

Budowa przyłącza elektroenergetycznego nn 0,4 kV w celu zasilania domu  
mieszkalnego zlokalizowanego na dz. nr 104/33 obręb 0022 Miasto Starogard Gdański

### **III. Część rysunkowa**

MAPA DO CEŁÓW PROJEKTOWYCH  
skala 1:500

Województwo: pomorskie [22]

Powiat: starogardzki [2213]

Jednostka ewidencyjna: Starogard Gdański - M [22/303, geodeta upr.6224

Obreb: 22 [0022]

Obiekt: Starogard Gdański, ul. Kociewska

ID pracy: GG-11.6640.129.2025

Nr sekcji mapy zasadniczej: 6.2/2.25.22.11.2

Układ odniesienia: poziomy - PL-2000 strefa 6

wysokościowy - PL-EVRF2007-NH

Prace polowe: Inż. Krzysztof Mazurek

Prace kameralne: mgr inż. Justyna Ługiewicz

Pomiar wykonano dnia 20.01.2025 r.

Mapa jest aktualna pod względem sytuacji uzbrojenia podziemnego terenu

I ewidencji gruntów na dzień 20.01.2025 r.

Nie wyklucza się istnienia w terenie innych, nie wykazanych na niniejszej mapie urządzeń podziemnych, które nie zostały zgłoszone do Inwentaryzacji.

**UNAGA!**

Wykonanie niniejszej mapy nie było poprzedzone ustaleniami dotyczącymi:

- ewentualnych służebności gruntowych obciążających grunty położone w granicach projektowanej inwestycji budowlanej,
- dokładności położenia punktów granicznych,
- stanu prawnego granic nieruchomości.

*W granicach opracowania mapy występują projektowane i zarejestrowane  
w RUDP przewody i urządzenia zgodnie z treścią niniejszej dokumentacji.  
Starogard Gdański, dnia 12.01.2025 r.*

\_\_\_\_\_ : ZAKRES OPRACOWANIA

## OŚWIADCZENIE

Niniejszy dokument został opracowany w wyniku prac geodezyjnych i kartograficznych, których rezultaty zawiera operat techniczny pozytywnie zweryfikowany. Jednocześnie informuję, że jestem świadomy odpowiedzialności kamei za złożenie fałszywego oświadczenia.

Dane identyfikujące zgłoszenie prac geodezyjnych

GG-II.6640.129.2025

Nazwa organu Służby Geodezyjnej i Kartograficznej  
który otrzymał zgłoszenie prac geodezyjnych.

STAROSTWO POWIATOWE  
W STAROGARDZIE GDANSKIM

Wykonawca prac geodezyjnych

Biuro Usług Geodezyjnych i Projektowych  
"KODEM" Sp. z o.o.

Numer i data sporządzenia dokumentu potwierdzającego  
wynik pozytywnej weryfikacji

Protokół GG-II.6640.129.2025\_45493  
z dnia 05.02.2025 r.

Imię, nazwisko oraz numer uprawnień zawodowych  
kierownika prac geodezyjnych

**Zbigniew Mazurek**  
numer uprawnień 6224

**POUCZENIE:** Oświadczenie jest równoważne z klauzulą urzędową, mapa może być wykorzystana w procesie budowlanym art. Art. 12b, pkt. 5a Ustawy z dnia 17 maja 1989 r. Prawo geodezyjne i kartograficzne (t.j. Dz. U. z 2024 r. poz. 1151.)



Signed by /  
Podpisano przez:

Krzysztof Mateusz  
Mazurek

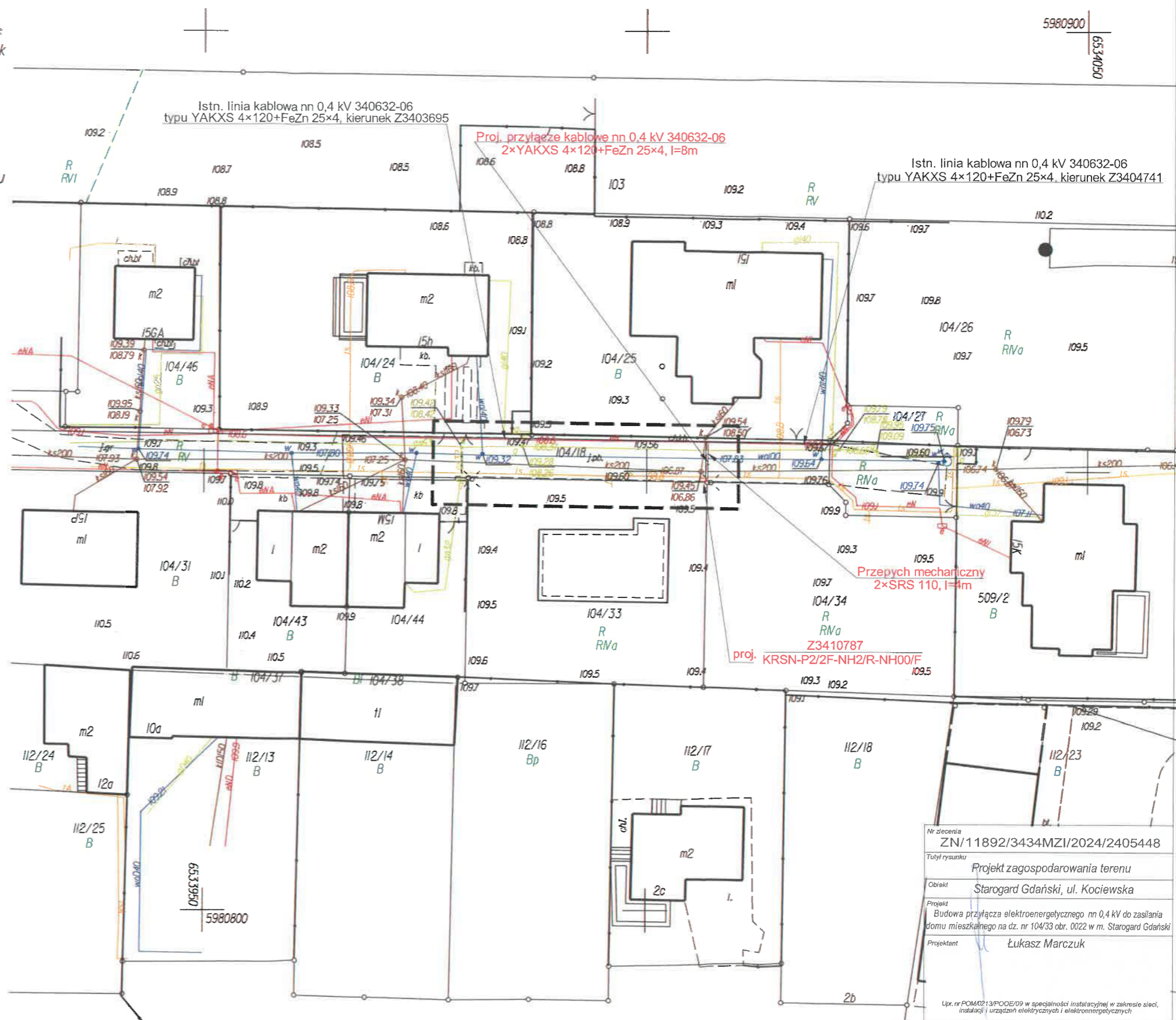
Date / Data: 2025-02-05 20:43



Signed by /  
Podpisano przez:

Zbigniew Bolesław  
Mazurek

Date / Data: 2025-02-05 20:44



Nr zlecenia			
ZN/11892/3434MZI/2024/2405448			
Tytuł rysunku			
Projekt zagospodarowania terenu			
Obiekt			
Starogard Gdański, ul. Kociewska			
Projekt			
Budowa przyłącza elektroenergetycznego nn 0,4 kV do zasilania domu mieszkalnego na dz. nr 104/33z/obr. 0022 w m. Starogard Gdański			
Projektant			
Łukasz Marczuk			
Upr. nr POM/0213/POOE/09 w specjalności instalacyjnej w zakresie sieci, instalacji i urządzeń elektrycznych i elektroenergetycznych			
Data	Strona	Skala	Nr rysunku
03.2025		1:500	E01
			NUMER PROJEKTU Enn-008

## **I. Część opisowa**

### **1. Podstawa i zakres opracowania**

#### **1.1 Inwestor:**

Inwestorem i zleceniodawcą niniejszego projektu jest ENERGIA – OPERATOR S.A.  
ul. Marynarki Polskiej 130, 80-557 Gdańsk.

#### **1.2 Przedmiot opracowania:**

Przedmiotem opracowania jest projekt budowlano-wykonawczy zasilania elektroenergetycznego domu mieszkalnego zlokalizowanego na dz. nr 104/33 obręb 0022 Miasto Starogard Gdański.

#### **1.3 Podstawa opracowania:**

Projekt wykonano na podstawie:

- warunków przyłączenia do sieci nr P/24/069749 wydanych przez ENERGIA-OPERATOR S.A, Rejon Dystrybucji w Starogardzie Gdańskim z dnia 10.10.2024r.,
- wizji lokalnej w terenie
- Polskich Norm i przepisów BiHP

#### **1.4 Zakres opracowania**

Projekt obejmuje:

- budowę przyłącza elektroenergetycznego nn 0,4 kV typu 2×YAKXS 4×120 – 8m,
- montaż złącza kablowego KRSN-P2/2F-NH2/R-NH00/F - szt. 1.

## **2. Opis techniczny**

### **2.1 Stan istniejący**

W pobliżu działki przewidzianej do zasilania przebiega linia kablowa nn 0,4kV typu YAKXS 4×120 obwód 340632-06 stacji transformatorowej T340632 „Starogard Drzymały” (jednostka o mocy 250kVA). Obwód 340632-06 jest zabezpieczony wkładkami WTNH-1/gF 160A.

### **2.2 Przyłącze elektroenergetyczne nn 0,4 kV**

Projektowane złącze kablowe Z3410787 należy wstawić w istniejącą linię kablową typu YAKXS 4×120 relacji Z3403695 - Z3404741. W tym celu należy odkopać istniejący kabel, następnie przeciąć go i połączyć z projektowanym przyłączem typu 2×YAKXS 4×120 wg trasy przedstawionej na rysunku nr E-01. W celu powiązania projektowanego przyłącza z istniejącą linią kablową nn 0,4 kV należy zastosować dwie mufy przelotowe termokurczliwe MP-DM120 prod. Nexans Italia S.p.a. Równolegle z kablem ułożyć bednarkę ocynkowaną FeZn 25×4 łącząc ją z zaciskiem PEN w projektowanym złączu kablowym. Wartość rezystancji uziemienia nie może przekroczyć wartości 30Ω. W przypadku, gdy rezystancja uziomu okaże się większa niż wymagana, należy rozbudować go przez dodanie dodatkowych prętów miedziowanych.

Kabel układać zgodnie z normą N SEP-E-004. Nie należy układać kabla bezpośrednio na dnie wykopu kamienistego lub w ziemi, która mogłaby uszkodzić kabel, ani bezpośrednio zasypywać tą ziemią. Kable układać na podsypce z piasku min. 10 cm na głębokości min. 0,7 m, a pod jezdniami na głębokości 1 m. Kabel przysypać taką samą warstwą piasku, a następnie warstwą gruntu rodzimego o grubości 15 cm, na której należy ułożyć folię ostrzegawczą koloru niebieskiego - dla kabla nn. Pozostałą ziemią, starannie ją ubijając, zasypać wykop, a nadmiar uformować w nasyp. Kabel należy układać w sposób wykluczający jego uszkodzenie przez zginanie lub skręcanie. Linię kablową oznakować na całej długości za pomocą trwałych oznaczników rozmieszczonych w odstępach co 10 m i w miejscach charakterystycznych takich jak np.: mufy, przepusty, podejścia do stacji i złączy kablowych. Oznaczniki winny zawierać następujące informacje:

- typ oraz przekrój kabla,
- przebieg trasy,
- rok ułożenia.

Treść opisu na oznacznikach uzgodnić z ENERGA-OPERATOR S.A., Rejon Dystrybucji w Starogardzie Gdańskim.

### 2.3 Złącze kablowe

Złącze kablowe zaprojektowano w oparciu o konstrukcję złącza typu KRSN-P2/2F-NH2/R-NH00/F wyposażone zgodnie ze schematem strukturalnym rys. nr E-02. Obudowa złącza wraz z fundamentem jest wykonana z tworzywa termoutwardzalnego. Projektowane złącze należy usytuować zgodnie z rysunkiem nr E-01. W złączu kablowym zamocować na kablach tabliczki informacyjne. Sposób wykonania i treść tabliczek uzgodnić w ENERGA-OPERATOR SA, Rejon Dystrybucji w Starogardzie Gdańskim. Stosować kłódki i zamki według systemu Master-Key. Wyposażyć część kablową złącza (z wyjątkiem części pomiarowej) w uchwyt do zakładania kłódki.

### 2.4 Ochrona przeciwporażeniowa

Zgodnie z załączonymi warunkami technicznymi przyłączenia sieć zasilającą nn 0,4kV wykonać w układzie TN-C (punkt neutralny bezpośrednio uziemiony) oraz zastosować dodatkową ochronę od porażenia w instalacji odbiorczej – samoczynne szybkie wyłączenie. Obwody zalicznikowe wykonać w układzie TN-S – **kosztem i staraniem użytkownika**.

### 2.5 Uwagi końcowe

Całość robót wykonać zgodnie z projektem, najnowszą wiedzą techniczną oraz z Polskimi Normami z zachowaniem zasad BiHP. Po wykonaniu robót elektrycznych wykonawca winien przekazać zleceniodawcy komplet dokumentów powykonawczych:

- inwentaryzację geodezyjną kabli ułożonych w ziemi,
- protokół pomiaru rezystancji izolacji kabli zasilających,
- protokół pomiaru rezystancji uziemienia,
- protokół pomiaru skuteczności zerowania.

*mgr inż. Łukasz Marczuk*  
Upn. ind. do projektowania bez ograniczeń w specjalności  
budowlanej w zakresie sieci, instalacji i urządzeń elektrycznych  
i elektroenergetycznych. Nr ewid. 1234567890

**Objekt: Miasto Starogard Gdański, dz. nr 104/33 obręb 0022**

9



BIURO USŁUG GEODEZYJNYCH I PROJEKTOWYCH

"KODEM" Sp. z o.o.

83-000 Pruszcz Gdański, Al. J. Ks. Józefa Wałaga 1/1e NIP 593-010-05-20  
kom. 692-378-971 e-mail: krzysztof@kodem.eu

## MAPA DO CELÓW PROJEKTOWYCH skala 1:500

Województwo: pomorskie [22]

Powiat: starogardzki [2213]

Jednostka ewidencyjna: Starogard Gdański - M [221303] geodeta upr. 6224

Obręb: 22 [0022]

Obiekt: Starogard Gdański, ul. Kociewska

ID pracy: GG-II.6640.129.2025

Nr sekcji mapy zasadniczej: 6.212.25.22.JJ.2

Układ odniesienia: poziomy - PL-2000 strefa 6

wysokościowy - PL-EVRF2007-NH

Prace polowe: Inż. Krzysztof Mazurek

Prace kameralne: mgr Inż. Justyna Ługiewicz

Pomiar wykonano dnia 20.01.2025 r.

Mapa jest aktualna pod względem sytuacji, uzbrojenia podziemnego terenu i ewidencji gruntów na dzień 20.01.2025 r.

Nie wyklucza się istnienia w terenie innych, nie wykazanych na niniejszej mapie urządzeń podziemnych, które nie zostały zgłoszone do inwentaryzacji.

UWAGA!

Wykonanie niniejszej mapy nie było poprzedzone ustaleniami dotyczącymi:

- ewentualnych służebności gruntowych obciążających grunty położone w granicach projektowanej inwestycji budowlanej,
- dokładności położenia punktów granicznych,
- stanu prawnego granic nieruchomości.

W granicach opracowania mapy występują projektowane i zarejestrowane w RUDP przewody i urządzenia zgodnie z treścią niniejszej dokumentacji. Starogard Gdański, dnia 12.01.2025 r.

--- ZAKRES OPRACOWANIA

## OŚWIADCZENIE

Niniejszy dokument został opracowany w wyniku prac geodezyjnych i kartograficznych, których rezultaty zawiera operat techniczny pozytywnie zweryfikowany. Jednocześnie informuję, że jestem świadomy odpowiedzialności kamej za złożenie fałszywego oświadczenia.

Dane identyfikujące zgłoszenie prac geodezyjnych	GG-II.6640.129.2025
Nazwa organu Służby Geodezyjnej i Kartograficznej, który otrzymał zgłoszenie prac geodezyjnych	STAROSTWO POWIATOWE W STAROGARDZIE GDAŃSKIM
Wykonawca prac geodezyjnych	Biuro Usług Geodezyjnych i Projektowych "KODEM" Sp. z o.o.
Numer i data sporządzenia dokumentu potwierdzającego wynik pozytywnej weryfikacji	Protokół GG-II.6640.129.2025_45493 z dnia 05.02.2025 r.
Imię, nazwisko oraz numer uprawnień zawodowych kierownika prac geodezyjnych	Zbigniew Mazurek numer uprawnień 6224

POUCZENIE: Oświadczenie jest równoważne z klauzulą urzędową, mapa może być wykorzystana w procesie budowlanym art. 12b, pkt. 5a Ustawy z dnia 17 maja 1989 r. Prawo geodezyjne i kartograficzne (t.j. Dz. U. z 2024 r. poz. 1151.)

Signed by /  
Podpisano przez:

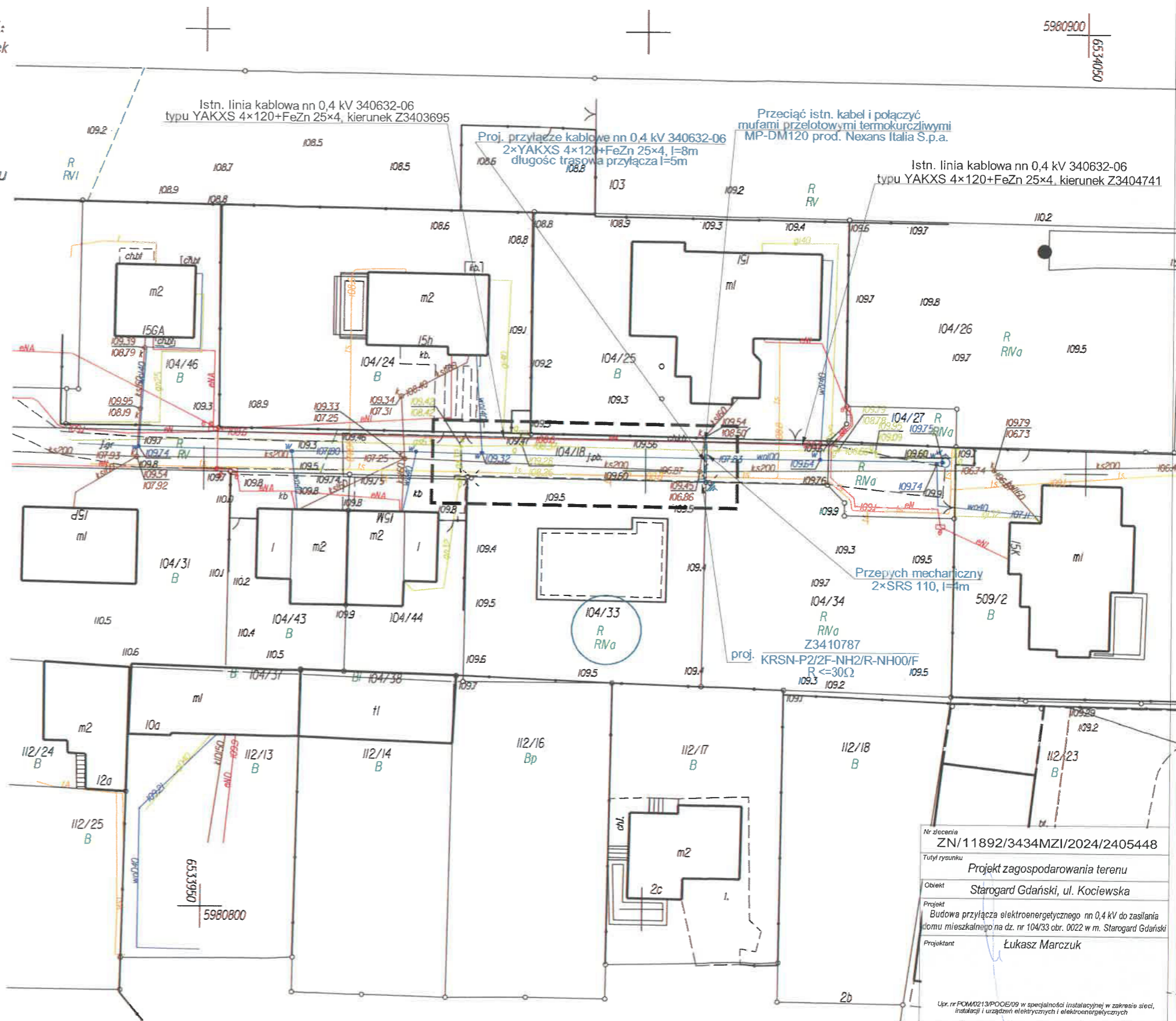
Krzysztof Mateusz  
Mazurek

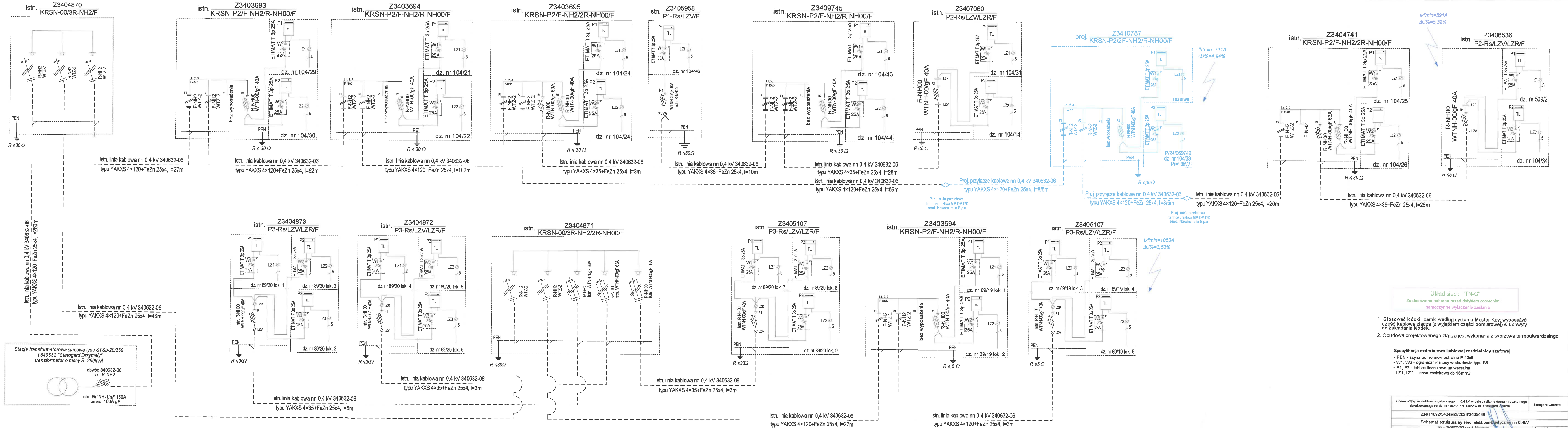
Date / Data: 2025-  
02-05 20:43

Signed by /  
Podpisano przez:

Zbigniew Bolesław  
Mazurek

Date / Data: 2025-  
02-05 20:44







4

Stary, Piotr  
Rębal, ewangelista Gruntów