
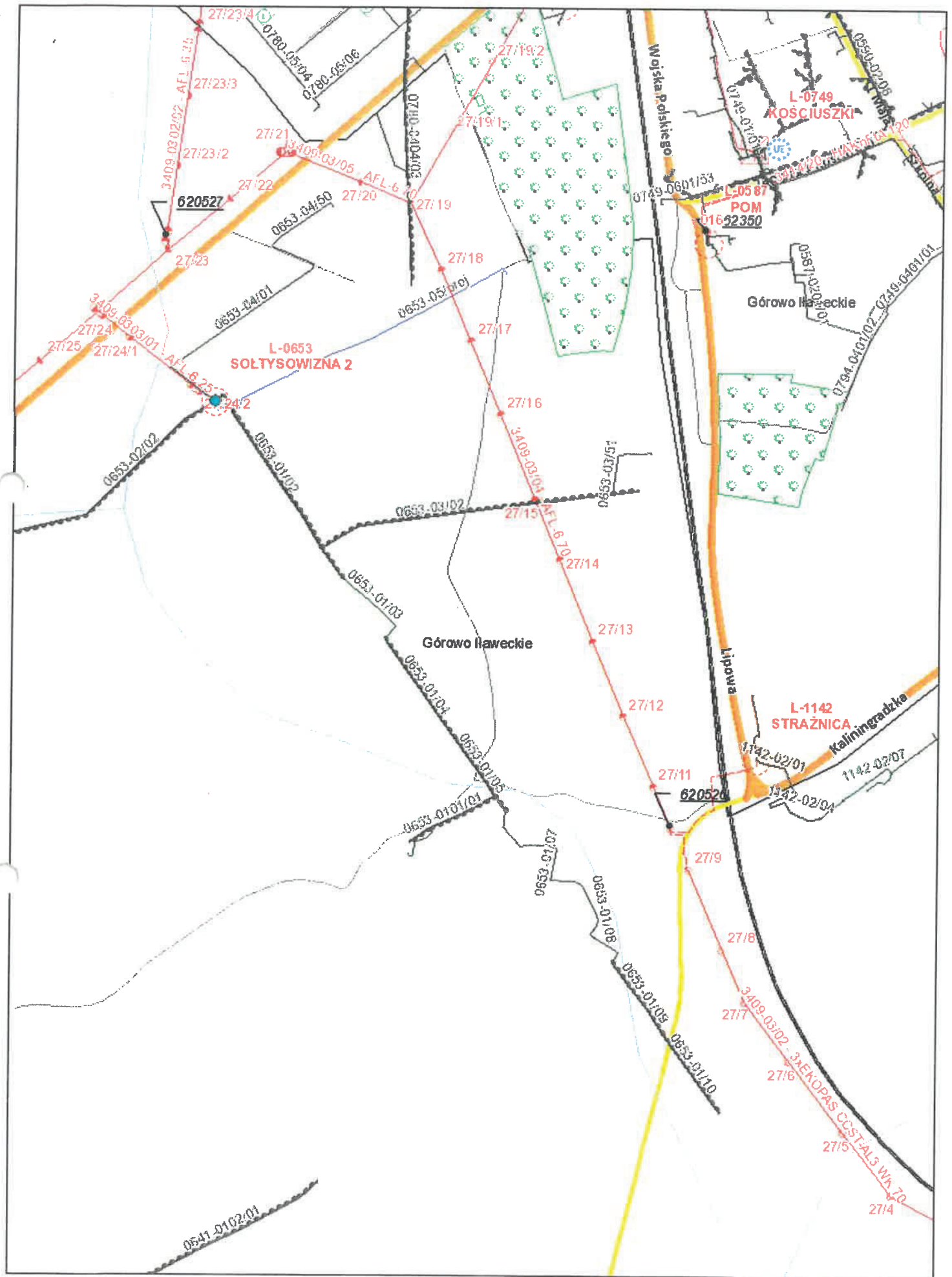





maja 13, 2025

Załącznik do
warunków przyłączenia
Nr **P/15/037-215**





maja 13, 2025



Mapa Sytuacyjno - Wysokościowa Do Celów Projektowych

Oznaczenie kancelaryjne pracy geodezyjnej	GGN.6640.1.525.2021
Mapa	Skala 1:500
	Godło 7.219.16.19.4.4
	7.219.16.24.2.2
Województwo	Warmińsko - Mazurskie
Powiat	Bartoszycki
Jednostka ewidencyjna	Identyfikator 280105_2
	Nazwa gmina Górowo Iławeckie
Obwód ewidencyjny	Identyfikator 280105_2.0043
	Nazwa Nr 43 - Sołtysowizna
Działki	Identyfikator 280105_2.0043.183/15
	Nazwa nr 183/15
Wielkość	Identyfikator 0474442
	Nazwa \ Nr adresowy Sołtysowizna
Układy współrzędnych	XY 2000 '7
	H PL-EVRF2007-NH

Oznaczenie granic obszaru który był przedmiotem aktualizacji

Oznaczenie i linia konturu użytku gruntowego, który nie jest objęty w bazie danych ewidencji gruntów

Uwaga: Dla linii granicznych występujących w niniejszym opracowaniu spełniony został warunek wynikający z § 31.1. Rozporządzenia MR z dnia 18 sierpnia 2020 - Dz.U. 2020 poz 1429

Wzrosty terenowe wyznaczone w terenie a po wybudowaniu - geodezyjnej inwentaryzacji powykonawczej

Wzrosty terenowe wymagające decyzji o pozwoleniu na budowę:

Wzrosty terenowe w art. 29 ust. 1 pkt 1-4, 10 i 23 oraz w ust. 2 pkt 17 i 26

Wzrosty terenowe z dnia 7 lipca 1994 r. - Prawo Budowlane - Dz.U. z 2020 roku poz. 1333, 2127 - t.j.)

Wzrosty terenowe w terenie innych przedmiotów, o których brak informacji wynika z zaspości

Wzrosty terenowe lub niedopełnienia przepisów zgłoszenia do inwentaryzacji

Wzrosty terenowe mapy nie było poprzedzone ustaleniami dotyczącymi ewentualnych służebności

Wzrosty terenowe grunty położone w granicach projektowanej inwestycji budowlanej.

Wzrosty terenowe: 2-Geo/98/2021

dn: 01.06.2021 r.

LEGENDA:

1. PROJ. BUDYNEK MIESZKALNY
2. PROJ. TARAS I SCHODY
3. PROJ. BUDYNEK GARAŻOWY
4. PROJ. UTWARDZENIE DRÓG
5. PROJ. ZADASZENIE ŚMIETNIKA
6. PROJ. BEZODPŁYWOWY ZBIORNIK ŚCIEKÓW

OZNACZENIA:

- GRANICA DZIAŁKI
- NIEPRZEKRACZALNA LINIA ZABUDOWY
- MIEJSCE WYKONANEGO OTWORU BADAŃ GEOLOGICZNYCH
- 40PE PROJ. PRZYŁĄCZE WODY REALIZOWANE WG ART. 29A PRAWA BUDOWLANEGO I ODRĘBNEGO OPRACOWANIA
- PCVØ160 PROJ. ZEWNĘTRZNA INSTALACJA KANALIZACJI SANITARNEJ
- PCVØ160 PROJ. ZEWNĘTRZNA INSTALACJA KANALIZACJI DESZCZOWEJ (PRZYŁĄCZE WYKONAĆ DO PROJEKTOWANEJ SIECI KANALIZACJI DESZCZOWEJ OBJĘTEJ ODRĘBNYM OPRACOWANIEM)
- YKY5x10 PROJ. WEWNĘTRZNE PRZYŁĄCZE ELEKTROENERGETYCZNE 0,4kV
- ZIELEŃ WYSOKA (pow. 82,12m2)
- NIEUTWRDZONE MIEJSCE POSTOJOWE

PROJEKT ZAGOSPODAROWANIA DZIAŁKI NR. 183/15 OBRĘB SOŁTYSOWIZNA, GM. GÓROWO IŁAWECKIE



Oświadczenie

Oświadczam, że treść mapy sytuacyjno - wysokościowej, na której wykonano niniejszy projekt jest zgodna z treścią mapy sytuacyjno - wysokościowej wydanej przez Powiatowy Ośrodek Dokumentacji Geodezyjnej i Kartograficznej nr P.2801.2021.536 z dnia 08.06.2021

lipiec 2021r.

inż. Adam Nadołny
upr. budowlana nr 37/85/OL
upr. projektowa WAM0033PWO/17
w specjalności konstrukcyjno-budowlanej
Kierownik Mapa 58, 11-200 Rana

Objekt i adres: BUDYNEK MIESZKALNY JEDNORODZINNY GM. GÓROWO IŁAWECKIE OBRĘB SOŁTYSOWIZNA dz.183/15	
Stadium: PROJEKT BUDOWLANY	Przedmiot: PROJEKT ZAGOSPODAROWANIA DZIAŁKI
inż. ADAM NADOŁNY Proj. upr. bud. 37/85/OL WAM0033PWO/17 specjalność konstrukcyjno-budowlana	Podpis:
mgr inż. TOMASZ BARANOWSKI Proj. upr. bud. WAM0033PWO/14 specjalność instalacyjna	Podpis:
mgr inż. ARKADIUSZ FIEDUCIK Proj. upr. bud. WAM0033PWO/16	Podpis: