

STANEL

ARCHIWALNY



Energa-Operator S.A. Oddział w Gdańsku
Dział Dokumentacji Energetycznej
Dokumentację projektową sprawdzono pod

względem zgodności z

Uzgodnienie nr

Data uzgodnienia

P/23/03079/
2024/11/00450/34/MYD/1255
19.11.2024

Firma „**STANEL**” Stanisław Skulimowski
ul. Kalinowa 1, 83-033 Gołębiewo Wielkie
tel. 605 212 650, 58 683 59 36, e-mail: firma.stanel@wp.pl
NIP 592-165-15-22 REG.191444912

Kierownik
Działu Dokumentacji Energetycznej

Jarosław Pitas

TOM I

PROJEKT TECHNICZNY

OBIEKT : Przyłącze kablowe nn 0,4kV do dz. 38/3 – budowa
Wysoka, gmina Bobowo

ADRES : Jednostka ewidencyjna: Gmina Bobowo 221304_2
Obręb: Wysoka [Nr 0006]
Działki nr 38/3, 35, 104, 94, 69/23, 69/18, 69/19

INWESTOR : ENERGA - OPERATOR SA
ul. Marynarki Polskiej 130
80-557 Gdańsk

**GRUPA
ROBÓT** : Roboty elektroenergetyczne

PROJEKTOWAŁ : inż. Stanisław Skulimowski
upr. POM/0127/PWOE/04
w specjalności instalacyjnej w zakresie sieci, instalacji
i urządzeń elektrycznych i elektroenergetycznych

**KAT. OBIEKTU
BUDOWLANEGO** : XXVI

ZADANIE NR : OBI/34/2303592

DATA : 28 października 2024r.

Harmonogram prac - podłączenie urządzeń do istniejącej sieci elektroenergetycznej

Budowa przyłącza kablowego nN-0,4kV dla zasilania boiska sportowego zlokalizowanego na dz. nr 38/3 w m. WYSOKA, gm. Bobowo.

EOP/KP/3/2024/11/004695

OBI/4/2303592

Data wpływu dokumentacji projektowej (ODYS)

05.11.2024

Prace PPN:

wykonać w technologii ppn

Czas wyłączenia:

Liczba niezasilonych odbiorców:

Liczba zastosowanych agregatów:

Obiekt zasilony agregatem:

Moc zastosowanych agregatów:

Zakres prac dla SPNS (mostki, przełączenia, itp.):

ds. Linii Elektroenergetycznych
Technik
Bogdan Grata

Imię i Nazwisko

8.11.2024

Data




Podpis

STANEL

Załącznik do zgłoszenia

nr 19.6743.1291.2024

Firma „**STANEL**” Stanisław Skulimowski
ul. Kalinowa 1, Gołębiewo Wielkie, 83-033 Sobowidz
tel. 605 212 650, 58 683 59 36, e-mail: firma.stanel@wp.pl
NIP 592-165-15-22 REG.191444912



PROJEKT ZAGOSPODAROWANIA TERENU STRONA TYTUŁOWA

OBIEKT : Przyłącze kablowe nn 0,4kV do dz. 38/3 – budowa
Wysoka, gmina Bobowo

ADRES : Jednostka ewidencyjna: Gmina Bobowo 221304_2
Obręb: Wysoka [Nr 0006]
Działki nr 38/3, 35, 104, 94, 69/23, 69/18, 69/19

INWESTOR : ENERGA - OPERATOR SA
ul. Marynarki Polskiej 130
80-557 Gdańsk

BRANŻA ELEKTRYCZNA:

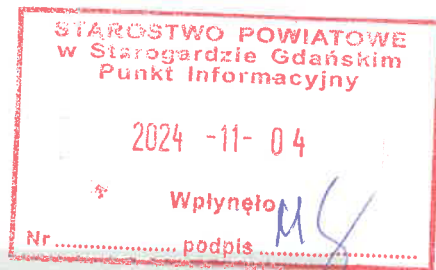
PROJEKTOWAŁ : inż. Stanisław Skulimowski
upr. POM/0127/PWOE/04
w specjalności instalacyjnej w zakresie sieci, instalacji
i urządzeń elektrycznych i elektroenergetycznych

**KAT. OBIEKTU
BUDOWLANEGO** : XXVI ROBOTY ELEKTROENERGETYCZNE

DATA : 28 października 2024r.

Spis zawartości projektu zagospodarowania terenu

1. STRONA TYTUŁOWA.....str. 1
2. PROJEKT ZAGOSPODAROWANIA TERENU – CZĘŚĆ OPISOWA.....str. 2
3. PROJEKT ZAGOSPODAROWANIA TERENU – CZĘŚĆ RYSUNKOWA.....str. 4



ZGŁOSZENIE

budowy lub wykonywania innych robót budowlanych

(PB-2)

PB-2 nie dotyczy budowy i przebudowy budynku mieszkalnego jednorodzinnego.

Podstawa prawna: Art. 30 ust. 2 w zw. z ust. 4d ustawy z dnia 7 lipca 1994 r. – Prawo budowlane (Dz. U. z 2020 r. poz. 1333, z późn. zm.).

1. ORGAN ADMINISTRACJI ARCHITEKTONICZNO-BUDOWLANEJ

Nazwa: **STAROSTA STAROGARDZKI**

2.1. DANE INWESTORA¹⁾

Imię i nazwisko lub nazwa: **ENERGA-OPERATOR SA**
Kraj: **Polska** Województwo: **pomorskie**
Powiat: **-** Gmina: **miasto Gdańsk**
Ulica: **Marynarki Polskiej** Nr domu: **130** Nr lokalu: **-**
Miejscowość: **Gdańsk** Kod pocztowy: **80-557** Poczta: **Gdańsk**
Email (nieobowiązkowo): **-**
Nr tel. (nieobowiązkowo): **-**

2.2. DANE INWESTORA (DO KORESPONDENCJI)¹⁾

Wypełnia się, jeżeli adres do korespondencji inwestora jest inny niż wskazany w pkt 2.1.

Kraj: Województwo:
Powiat: Gmina:
Ulica: Nr domu: Nr lokalu:
Miejscowość: Kod pocztowy: Poczta:
Adres skrzynki ePUAP²⁾:

3. DANE PEŁNOMOCNIKA¹⁾

Wypełnia się, jeżeli inwestor działa przez pełnomocnika.

☒ pełnomocnik

☐ pełnomocnik do doręczeń

Imię i nazwisko: **Stanisław Skulimowski**
Kraj: **Polska** Województwo: **pomorskie**
Powiat: **gdański** Gmina: **Trąbki Wielkie**
Ulica: **Kalinowa** Nr domu: **1** Nr lokalu: **-**
Miejscowość: **Gołębiewo Wielkie** Kod pocztowy: **83-033** Poczta: **Gołębiewo Wielkie**
Adres skrzynki ePUAP²⁾: **-**

Email (nieobowiązkowo): **firma.stanel@wp.pl**

Nr tel. (nieobowiązkowo): **605-212-650**

4. INFORMACJE O ROBOTACH BUDOWLANYCH

Rodzaj, zakres i sposób wykonywania: **Przyłącze kablowe nn 0,4kV do dz. 38/3 – budowa**

.....

.....

Planowany termin rozpoczęcia³⁾: **13.12.2024r.**

5. DANE NIERUCHOMOŚCI (MIEJSCE WYKONYWANIA ROBÓT BUDOWLANYCH)¹⁾

Województwo: **pomorskie**

Powiat: **starogardzki** Gmina: **Bobowo**

Ulica: Nr domu:

Miejscowość: **Wysoka** Kod pocztowy: **83-212**

Identyfikator działki ewidencyjnej⁴⁾: **Jednostka ewidencyjna: Gmina Bobowo 221304_2**

Obręb: Wysoka [Nr 0006]

Działki nr 38/3, 35, 104, 94, 69/23, 69/18, 69/19

6. OŚWIADCZENIE W SPRAWIE KORESPONDENCJI ELEKTRONICZNEJ

☐ Wyrażam zgodę

☒ Nie wyrażam zgody

na doręczanie korespondencji w niniejszej sprawie za pomocą środków komunikacji elektronicznej w rozumieniu art. 2 pkt 5 ustawy z dnia 18 lipca 2002 r. o świadczeniu usług drogą elektroniczną (Dz. U. z 2020 r. poz. 344).

7. ZAŁĄCZNIKI

☒ Oświadczenie o posiadaniu prawa do dysponowania nieruchomością na cele budowlane.

☒ Pełnomocnictwo do reprezentowania inwestora (opłacone zgodnie z ustawą z dnia 16 listopada 2006 r. o opłacie skarbowej (Dz. U. z 2020 r. poz. 1546, z późn. zm.)) – jeżeli inwestor działa przez pełnomocnika.

☒ Potwierdzenie uiszczenia opłaty skarbowej – jeżeli obowiązek uiszczenia takiej opłaty wynika z ustawy z dnia 16 listopada 2006 r. o opłacie skarbowej.

Inne (wymagane przepisami prawa):

☒ **Projekt zagospodarowania terenu - 2 egz.**

8. PODPIS INWESTORA (PEŁNOMOCNIKA) I DATA PODPISU

Podpis powinien być czytelny. Podpis i datę podpisu umieszcza się w przypadku dokonywania zgłoszenia w postaci papierowej.

31.10.2024 Stawiszczy Skubiński

¹⁾ W przypadku większej liczby inwestorów, pełnomocników lub nieruchomości dane kolejnych inwestorów, pełnomocników lub nieruchomości dodaje się w formularzu albo zamieszcza na osobnych stronach i dołącza do formularza.

²⁾ Adres skrzynki ePUAP wskazuje się w przypadku wyrażenia zgody na doręczanie korespondencji w niniejszej sprawie za pomocą środków komunikacji elektronicznej.

³⁾ W przypadku zgłoszenia budowy tymczasowego obiektu budowlanego w polu „Planowany termin rozpoczęcia” należy wskazać również planowany termin rozbiórki lub przeniesienia w inne miejsce tego obiektu.

⁴⁾ W przypadku formularza w postaci papierowej zamiast identyfikatora działki ewidencyjnej można wskazać jednostkę ewidencyjną, obręb ewidencyjny i nr działki ewidencyjnej oraz arkusz mapy, jeżeli występuje.

AB. 6743. 12.9.2024

Nie wniesiono sprzeciwu

PODINSPEKTOR

Ruh

Ewelina Piotrkowska

ZGŁOSZENIE

STAROSTWO POWIATOWE
w Starogardzie Gdańskim
Punkt Informacyjny

2024 -11- 04

Wpłynęło

Nr 33/12/2024 podpis *Quikawski*

budowy lub wykonywania innych robót budowlanych (PB-2)

PB-2 nie dotyczy budowy i przebudowy budynku mieszkalnego jednorodzinnego.

Podstawa prawna: Art. 30 ust. 2 w zw. z ust. 4d ustawy z dnia 7 lipca 1994 r. – Prawo budowlane (Dz. U. z 2020 r. poz. 1333, z późn. zm.).

1. ORGAN ADMINISTRACJI ARCHITEKTONICZNO-BUDOWLANEJ

Nazwa: **STAROSTA STAROGARDZKI**

2.1. DANE INWESTORA¹⁾

STAROSTA STAROGARDZKI
83-200 Starogard Gdański
ul. Kościuszki 17 (19)

Imię i nazwisko lub nazwa: **ENERGA-OPERATOR SA**

Kraj: **Polska**

Województwo: **pomorskie**

Powiat: **-** Gmina: **miasto Gdańsk**

Ulica: **Marynarki Polskiej**

Nr domu: **130** Nr lokalu: **-**

Miejscowość: **Gdańsk**

Kod pocztowy: **80-557**

Poczta: **Gdańsk**

Email (nieobowiązkowo): **-**

Nr tel. (nieobowiązkowo): **-**

2.2. DANE INWESTORA (DO KORESPONDENCJI)¹⁾

Wypełnia się, jeżeli adres do korespondencji inwestora jest inny niż wskazany w pkt 2.1.

Kraj: **-** Województwo: **-**

Powiat: **-** Gmina: **-**

Ulica: **-** Nr domu: **-** Nr lokalu: **-**

Miejscowość: **-** Kod pocztowy: **-** Poczta: **-**

Adres skrzynki ePUAP²⁾: **-**

3. DANE PEŁNOMOCNIKA¹⁾

Wypełnia się, jeżeli inwestor działa przez pełnomocnika.

☒ pełnomocnik

☐ pełnomocnik do doręczeń

Imię i nazwisko: **Stanisław Skulimowski**

Kraj: **Polska**

Województwo: **pomorskie**

Powiat: **gdański**

Gmina: **Trąbki Wielkie**

Ulica: **Kalinowa**

Nr domu: **1** Nr lokalu: **-**

Miejscowość: **Gołębiewo Wielkie**

Kod pocztowy: **83-033**

Poczta: **Gołębiewo Wielkie**

Adres skrzynki ePUAP²⁾: **-**

STAROSTA STAROGARDZKI
83-200 Starogard Gdański
ul. Kościuszki 17 (19)

Email (nieobowiązkowo): **firma.stanel@wp.pl**

Nr tel. (nieobowiązkowo): **605-212-650**

4. INFORMACJE O ROBOTACH BUDOWLANYCH

Rodzaj, zakres i sposób wykonywania: **Przyłącze kablowe nn 0,4kV do dz. 38/3 – budowa**

Planowany termin rozpoczęcia³⁾: **13.12.2024r.**

5. DANE NIERUCHOMOŚCI (MIEJSCE WYKONYWANIA ROBÓT BUDOWLANYCH)¹⁾

Województwo: **pomorskie**

Powiat: **starogardzki** Gmina: **Bobowo**

Ulica: Nr domu:

Miejscowość: **Wysoka** Kod pocztowy: **83-212**

Identyfikator działki ewidencyjnej⁴⁾: **Jednostka ewidencyjna: Gmina Bobowo 221304_2**

Obręb: Wysoka [Nr 0006]

Działki nr 38/3, 35, 104, 94, 69/23, 69/18, 69/19

6. OŚWIADCZENIE W SPRAWIE KORESPONDENCJI ELEKTRONICZNEJ

☐ Wyrażam zgodę

☒ Nie wyrażam zgody

na doręczanie korespondencji w niniejszej sprawie za pomocą środków komunikacji elektronicznej w rozumieniu art. 2 pkt 5 ustawy z dnia 18 lipca 2002 r. o świadczeniu usług drogą elektroniczną (Dz. U. z 2020 r. poz. 344).

7. ZAŁĄCZNIKI

- ☒ Oświadczenie o posiadanych prawach do dysponowania nieruchomością na cele budowlane.
- ☒ Pełnomocnictwo do reprezentowania inwestora (opłacone zgodnie z ustawą z dnia 16 listopada 2006 r. o opłacie skarbowej (Dz. U. z 2020 r. poz. 1546, z późn. zm.)) – jeżeli inwestor działa przez pełnomocnika.
- ☒ Potwierdzenie uiszczenia opłaty skarbowej – jeżeli obowiązek uiszczenia takiej opłaty wynika z ustawy z dnia 16 listopada 2006 r. o opłacie skarbowej.

Inne (wymagane przepisami prawa):

☒ **Projekt zagospodarowania terenu - 2 egz.**

8. PODPIS INWESTORA (PEŁNOMOCNIKA) I DATA PODPISU

Podpis powinien być czytelny. Podpis i datę podpisu umieszcza się w przypadku dokonywania zgłoszenia w postaci papierowej.

..... **31.10.2024 Stawisław Skulimowski**

¹⁾ W przypadku większej liczby inwestorów, pełnomocników lub nieruchomości dane kolejnych inwestorów, pełnomocników lub nieruchomości dodaje się w formularzu albo zamieszcza na osobnych stronach i dołącza do formularza.

²⁾ Adres skrzynki ePUAP wskazuje się w przypadku wyrażenia zgody na doręczanie korespondencji w niniejszej sprawie za pomocą środków komunikacji elektronicznej.

³⁾ W przypadku zgłoszenia budowy tymczasowego obiektu budowlanego w polu „Planowany termin rozpoczęcia” należy wskazać również planowany termin rozbiórki lub przeniesienia w inne miejsce tego obiektu.

⁴⁾ W przypadku formularza w postaci papierowej zamiast identyfikatora działki ewidencyjnej można wskazać jednostkę ewidencyjną, obręb ewidencyjny i nr działki ewidencyjnej oraz arkusz mapy, jeżeli występuje.

4. Uprawnienia budowlane

- w PZT

5. Podstawa opracowania

Niniejszy projekt został opracowany na podstawie:

- warunków przyłączenia wydanych przez ENERGA-OPERATOR SA
- inwentaryzacji sieci
- uzgodnień roboczych z ENERGA-OPERATOR SA
- norm, przepisów i zarządzeń

6. Uzgodniony Z ENERGA-OPERATOR SA PZT

- w PZT

7. Odpis protokołu z narady koordynacyjnej

- w PZT

8. Uzgodnienia branżowe

- w PZT

9. Decyzje administracyjne

- w PZT

10. MPZP lub decyzja lokalizacyjna

- Nie dotyczy

11. Stan istniejący

- Na dz. nr 38/3, 35, 104, 94, 69/23, 69/18, 69/19 znajduje się sieć elektroenergetyczna SN 15kV i nn 0,4kV, sieć telekomunikacyjna, sieć wodociągowa oraz droga jezdna zgodnie z projektem zagospodarowania terenu – rys. E-01.

12. Rozbiórki

- Nie dotyczy

13. Linia SN (napowietrzna/kablowa)

- Nie dotyczy

STANEL

14. Stacja transformatorowa SN/nn

- Nie dotyczy

15. Linia nn (napowietrzna/kablowa)

- Nie dotyczy

16. Oświetlenie uliczne

- Nie dotyczy

17. Przyłącza SN (napowietrzne/kablowe)

- Nie dotyczy

18. Przyłącza nn (napowietrzne/kablowe)

- Od istn. sł. nr 104/404 (obw.04, T-61074) należy wybudować elektroenergetyczne przyłącze kablowe nn 0,4kV typu YAKXS 4x120 w kierunku projektowanej szafki pomiarowej typu KRSN-P2/2F-NH2/R-NH00/F zgodnie z projektem zagospodarowania terenu – rys. nr E-01.
- Wzdłuż przyłącza kablowego nn 0,4kV ułożyć bednarkę ocynkowaną Fe/ZN 25x4 do której uziemić żyłę PEN w złączu.

Z projektowanego złącza kablowego wyprowadzić w.l.z. do rozdzielnicy głównej RG.

(wykonają odbiorcy na koszt własny). Układ sieci TN-C.

19. Ochrona przeciwprzepięciowa linii SN

- Nie dotyczy

20. Ochrona przeciwprzepięciowa stacji transformatorowej SN/nn

- Nie dotyczy

21. Ochrona przeciwprzepięciowa linii nn

- Nie dotyczy

22. Ochrona od porażen prądem elektrycznym w linii napowietrznej SN

- Nie dotyczy

23. Ochrona od porażen prądem elektrycznym stacji transformatorowej SN/nn

- Nie dotyczy

STANEL

24. Ochrona od porażeń prądem elektrycznym w sieci nn

- Po stronie nn jako środek dodatkowej ochrony przeciwporażeniowej zastosowano samoczynne wyłączanie w układzie sieciowym TN-C .
- Ochronie podlegają wszystkie części przewodzące dostępne i obce mogące znaleźć się pod napięciem w warunkach zakłóceń. Ochronę od porażeń należy wykonać zgodnie z normą N SEP-E-001. Skuteczność ochrony sprawdzono w części obliczeniowej, co należy potwierdzić pomiarem powykonawczym.

25. Obliczenia techniczne

$P_1 = 12,5 \text{ kW}$ – moc przyłączeniowa przyjęta do obliczeń dla wszystkich odbiorców

Liczba gospod.	1	2	3	4	5	6	7	8	9	10	> 10
kj	1.00	0.88	0.75	0.66	0.59	0.55	0.50	0.47	0.44	0.40	...
wg Normy N SEP-E-002											

Obliczenia przedstawiono w tabelach.

26. Opinia geotechniczna

- Nie dotyczy

27. Zestawienie danych na umieszczenie urządzeń w pasie drogowym

- 0,120 km (długość trasy)

28. Kolizje/skrzyżowania

- Projektowana inwestycja krzyżować się będzie z siecią elektroenergetyczną SN, nn, siecią telekomunikacyjną oraz wodociągowa.

29. Ingerencja w zieleni wysoka

- Nie dotyczy

30. Ochrona konserwatorska

- w PZT

31. Opis projektu zagospodarowania terenu

31.1. Opis techniczny

- Zgodnie z pkt 18

31.2. Układanie przyłącza kablowego nn 0,4kV

- Kabel należy układać trasą pokazaną na rysunku E-01, w wykopie na warstwie piasku o grubości co najmniej 10cm oraz metodą przecisku/przewiertu. Ułożone kable należy zasypać warstwą piasku o grubości co najmniej 10cm. Potem warstwą gruntu rodzimego grubości 15cm, a następnie przykryć niebieską folią z tworzywa sztucznego grubości min.0,5mm. i szerokości nie mniejszej niż 30cm. Przy złączu i słupie należy pozostawić zapas kabla. Skrzyżowania i zbliżenia kabla z urządzeniami podziemnymi określa N SEP-E-004.

31.3. Oznakowanie przyłącza kablowego nn 0,4kV

- Kabel ułożony w ziemi należy zaopatrzyć na całej długości w trwałe oznaczniki rozmieszczone w odstępach nie większych niż 10m oraz przy mufach i miejscach charakterystycznych jak skrzyżowania, wejścia do przepustów rurowych.
Zaleca się wykonanie oznaczników z tworzyw sztucznych.
Oznaczniki powinny zawierać następujące informacje:
 - symbol i numer ewidencyjny linii

S T A N E L

- rok ułożenia kabla.
- oznaczenie kabla wg normy

W złączu kablowym zamocować na kablu tabliczki informacyjne.

31.4. Montaż złącza kablowego

Złącza kablowe nn należy stosować zgodnie ze Standardami Technicznymi oraz „Specyfikacją techniczną dla złącz/szafek kablowych i szafek pomiarowych nn” obowiązującymi w ENERGA-OPERATOR SA. Stosować kłódki i zamki baskwilowe, według systemu Master-Key.

32. Obszar oddziaływania inwestycji

Zgodnie z §8 ust. 2 Rozporządzenia Ministra Transportu, budownictwa gospodarki morskiej w sprawie szczegółowego zakresu i formy projektu budowlanego:

- 1) Przedmiotem inwestycji jest budowa elektroenergetycznego przyłącza kablowego nn 0,4kV w celu zasilenia dz. nr 38/3 w miejscowości Wysoka, gmina Bobowo. Projektowana inwestycja została uzgodniona z właścicielami terenu. Inwestycja nie spowoduje utrudnień w dojazdach i dojazdach do sąsiednich posesji jak również nie pogorszy warunków technicznych tych posesji.
- 2) Na działce objętych wnioskiem zgłoszenia robót budowlanych w rejonie projektowanej inwestycji znajduje się: sieć elektroenergetyczna SN 15kV, nn 0,4kV, sieć wodociągowa, sieć telekomunikacyjna oraz droga jezdna.
- 3) Przyłącze kablowe nn 0,4kV zostanie ułożone w ziemi zgodnie z pkt. 3 i 4 Normy N-SEP-E-004. Prace wykonywać zgodnie z §4 i §5 Rozporządzenia Ministra Gospodarki z dnia 28 marca 2013r. w sprawie bezpieczeństwa i higieny pracy przy urządzeniach energetycznych. W żadnym miejscu projektowanej inwestycji nie występuje kolizja z istniejącym zadrzewieniem. Obszar oddziaływania inwestycji mieści się w całości na dz. nr 38/3, 35, 104, 94, 69/23, 69/18, 69/19 zgodnie z wyżej wymienionymi przepisami. Nie określa się parametrów technicznych dróg pożarowych.
- 4) Nie określa się powierzchni projektowanego przyłącza kablowego nn 0,4kV.
- 5) Obszar inwestycji nie jest wpisany do rejestru zabytków w rozumieniu Ustawy z dnia 23 lipca 2003r. o ochronie zabytków i opiece nad zabytkami.
- 6) Wpływ eksploatacji górniczej – nie dotyczy
- 7) Przewidywane zagrożenia dla środowiska oraz higieny i zdrowia użytkowników – Inwestycja nie będzie mieć negatywnego wpływu na środowisko i życie ludzi.
- 8) Inne dane wynikające ze specyfiki, charakteru i stopnia skomplikowania obiektu budowlanego – nie dotyczy
- 9) Powierzchnia zabudowy budynku – nie dotyczy

STANEL

10) Kategoria geotechniczna obiektu budowlanego – pierwsza. Po rozpoznaniu warunków geotechnicznych stwierdzono, rodzaj gruntu piaszczysto – gliniasty. Nie ma potrzeby sporządzania odrębnej dokumentacji geotechnicznej.

11) Zgodnie z art. 5 ust. 1 ustawy Prawo budowlane projektowane przyłącze zapewnia:

- ochronę przed hałasem – linia kablowa ułożona w ziemi nie emituje dźwięków
- bezpieczeństwo użytkowania i dostępności obiektów – linia kablowa ułożona i zasypana warstwą ziemi oraz złącza kablowe zamknięte na specjalny klucz – brak dostępu dla osób postronnych

33. Uwagi

- Przed rozpoczęciem prac należy powiadomić użytkowników terenu oraz instytucje użytkujące urządzenia inżynierskie w rejonie budowy.
- Przed rozpoczęciem robót należy powiadomić służby ENERGA-OPERATOR SA w celu: wyznaczenia nadzoru; określenia warunków odbioru robót; uzgodnienia treści nowych opasek kablowych, treści opisów kabli
- Roboty kablowe należy wykonywać ręcznie i zgodnie z N SEP-E-004 "Elektroenergetyczne i sygnalizacyjne linie kablowe. Projektowanie i budowa", w szczególności:
 - trasy linii kablowych winny zostać wytyczone przez geodetę;
 - zachować przepisowe odległości kabli od istniejącego uzbrojenia podziemnego, napotkane urządzenia podziemne traktować jak urządzenia czynne;
 - kable wolno układać bezpośrednio na dnie wykopu tylko jeżeli grunt jest piaszczysty, w pozostałych przypadkach kable układać na warstwie 10cm przesianego piasku; kable należy zasypywać warstwą 10cm takiego samego piasku, następnie warstwą 15cm rodzimego gruntu, a następnie przykryć folią z tworzywa sztucznego (niebieską - kable nN-0,4kV) ;
 - przed zasypaniem kable podlegają etapowemu odbiorowi przez służby ENERGA-OPERATOR SA
 - wykop kablowy należy zasypywać i zagęszczać warstwami co 20cm, stopień zagęszczenia uzgodnić z właścicielem terenu i wykonawcą naprawy nawierzchni.
- Po zakończeniu prac odbudować nawierzchnie wg stanu sprzed rozpoczęcia robót, nawierzchnie rozbieralne (chodniki, wjazdy itp.) podlegają odbudowie na szerokości wykopu plus 0,5m po obu stronach tego wykopu.
- Po zakończeniu budowy linii kablowych nN-0,4kV wykonać pomiary izolacji kabli i pomiary oporności uziemień .
- Z wymienionych wyżej pomiarów należy sporządzić protokoły, pomiary musi wykonać uprawniony elektryk. Miarodajnym do określenia oporności uziemienia jest tylko wynik pomiaru skorygowany odpowiednim współczynnikiem, zależnym od warunków atmosferycznych.

STANEL

- Wszystkie roboty wykonać zgodnie z obowiązującymi przepisami i normami, w tym zgodnie z aktualnymi „Standardami technicznymi obowiązującymi dla urządzeń SN i nN eksploatowanych w ENERGIA-OPERATOR SA”.
- Wykonawcą prac winna być firma wyspecjalizowana w budowie linii elektroenergetycznych
- Przed rozpoczęciem robót należy powiadomić wszystkich Gestorów sieci, których sieci znajdują się w rejonie projektowanej inwestycji.
- Wszystkie materiały i urządzenia muszą posiadać wymagane przez aktualne przepisy: atesty, certyfikaty oraz deklaracje lub certyfikaty zgodności z normami albo z aprobatami technicznymi.

PRZED ROZPOCZĘCIEM PRAC ICH WYKONAWCA WINIEN ZAPOZNAĆ SIĘ Z TREŚCIĄ OPISU TECHNICZNEGO, WSZYSTKICH RYSUNKÓW I ZAŁĄCZNIKÓW DO DOKUMENTACJI, a w razie niejasności należy zwrócić się z zapytaniem do Inwestora.

inż. Stanisław Skulimowski



KARTA MONTAŻOWA LINII nn															Wysoka, gmina Bobowo																
Odcinek	Typ linii	KABEL										RURY	BEDNARKA	FOLIA ZŁĄCZA I SZAFKI	RURA BE70 [mb.]																
		Długość całkowita kabla [mb]	Długość trasy [mb]	Długość wykopu [mb]	Na słupie [mb]	w złączu [mb]	HDPE 110 SDR17 przewiert sterowany [mb]	SRS ϕ 110 przewiert sterowany [mb]	SRS ϕ 110 przecisk [mb]	Ilość przewiertów [szt.]	Ilość przecisków [szt.]				rura A110PS [mb]	DVK ϕ 110 [mb]	Fe/Zn 25x4 [mb]	Fe/Zn 30x4 [mb]	Niebieska (n/n) [mb]	KRSN-P2/2F-NH2/R-NH00/F [kpl.]	KRSN-P2/2F-NH2/R-NH00/F [kpl.]	P2-Rs/LZV/LZR/F [kpl.]	P2-Rs/LZV/LZR/F [kpl.]	ZK2/P-1 + fundament [kpl.]	Zacisk odgałęźny SLIP 32.2 [kpl.]	Rura BE70 [mb.]	Uchwyt do rur UMR(o) [szt.]	Uchwyt do mocowania kabli UKB(o) [szt.]	Rura termokurczliwa RGB 88,7/19,1 [kpl.]	Palczatka AK4 35-150 [szt.]	Ogranicznik przepięć ASAA500-10 BO+E1+K [szt.]
T-61074	„04”	148	130	70	10	2	23	12	25	2	2	2	11	146		70	1						4	3	3	6	1	1			
sł.104/404 – Z3410446	YAKXS 4x120	148	130	70	10	2	23	12	25	2	2	2	11	146		70	1						4	3	3	6	1	1			
SUMA	YAKXS 4x120	148	130	70	10	2	23	12	25	2	2	2	11	146		70	1						4	3	3	6	1	1			

MAPA DO CELÓW PROJEKTOWYCH

aktualna pod względem syt.-wys. i uzbrojenia
podziemnego terenu na dzień 14.09.2023r.

SKALA 1:500

Gmina: 221304_2, Bobowo
Obręb: 0006, Wysoka
Działka: 35

Km.: 6.210.25.16.1.2; 6.210.25.11.3.4

KERG: GG-II.6640.3166.2023

Zakres opracowania mapy:

UWAGA: Nie wyklucza się istnienia urządzeń podziemnych nie zgłoszonych do inwentaryzacji, o których brak jest danych w branżach.
Mapa została wykonana bez ustalenia obciążeń służebnościami gruntowymi.
Układ odniesienia poziomy: 2000 strefa 6"
Układ odniesienia pionowy: PL-EVRF2007-NH

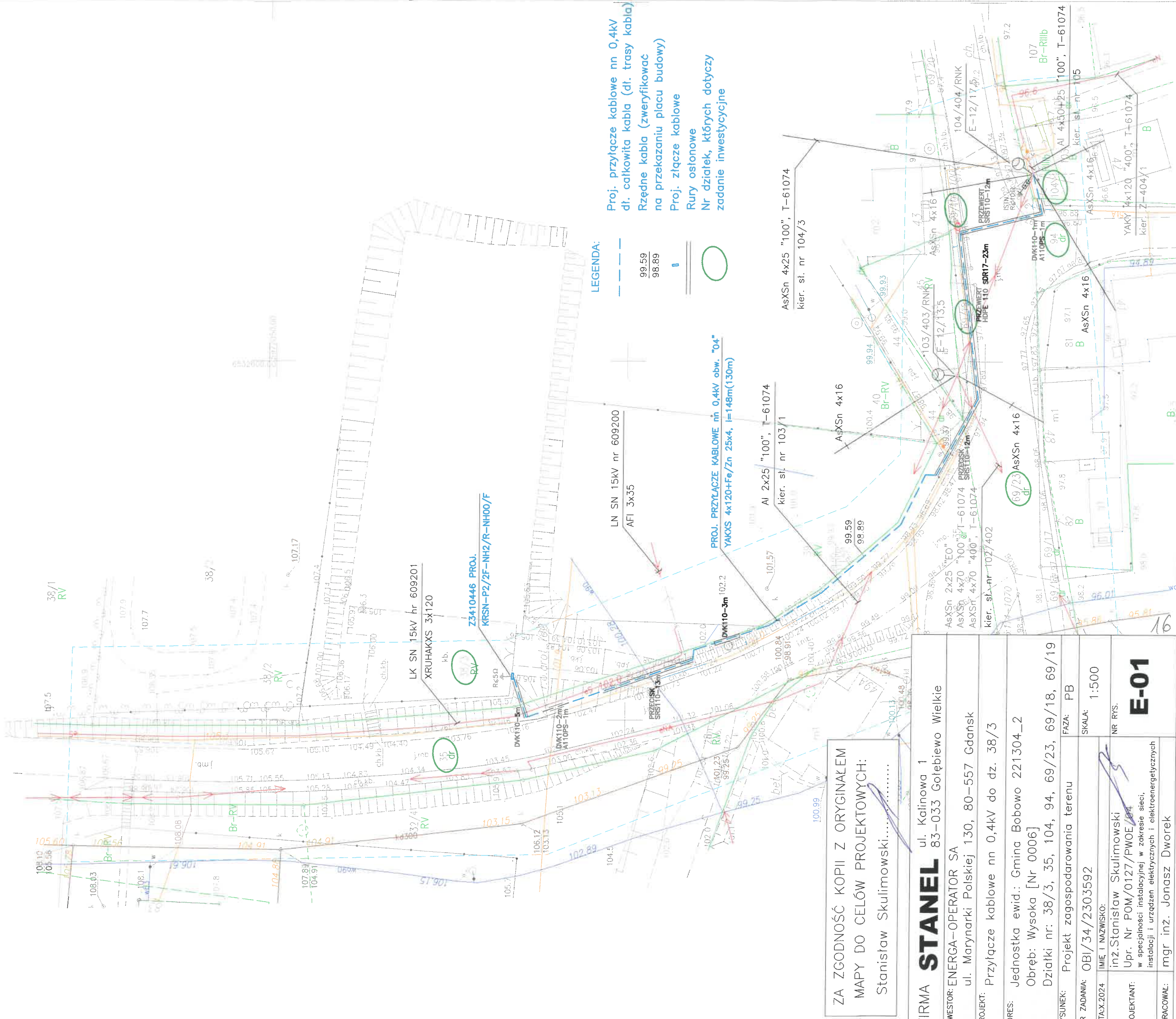
Usługi Geodezyjne - Kartograficzne
"GEO - PLUS"
mgr inż. Jarosław Pluszczyk
83-110 Tczew, ul. Kaszubska 6/19
NIP: 5792043127 REGON: 220802249
tel. 546 393 043

Opracował:

Dnia: 14.09.2023r.

Poświadczam, że niniejszy dokument został opracowany w wyniku prac geodezyjnych i kartograficznych, których rezultaty zawiera operat techniczny poświadczający zweryfikowany. Jednocześnie informuję, że jestem świadomy odpowiedzialności karnej za złożenie fałszywego oświadczenia.	
Identyfikator zgłoszenia prac geodezyjnych:	GG-II.6640.3166.2023
Ogólny służby geodezyjnej, który otrzymał:	Starosta Starogardzki
Wykonawca prac geodezyjnych:	GEO-PLUS mgr inż. Jarosław Pluszczyk
Nr oraz data sporządzenia dokumentu zawierającego wynik pozytywną weryfikacji:	GG-II.6640.3166.2023.37835 z dnia 10.10.2023r.
Imię i nazwisko oraz nr uprawnień zawodowych kierownika prac:	mgr inż. Jarosław Pluszczyk Upr. nr 20789

mgr inż. Jarosław Pluszczyk
geodeta uprawniający
uprawnienia nr 20789



ZA ZGODNOŚĆ KOPII Z ORYGINAŁEM
MAPY DO CELÓW PROJEKTOWYCH:
Stanisław Skulimowski.....

FIRMA	STANEL	ul. Kalinowa 1
INWESTOR:	ENERGA—OPERATOR SA	83-033 Gołębiewo Wielkie
PROJEKT:	Przyłącze kablowe nn 0,4kV do dz. 38/3	ul. Marynarki Polskiej 130, 80-557 Gdańsk
ADRES:	Jednostka ewid.: Gmina Bobowo 221304_2	
	Obręb: Wysoka [Nr 0006]	
	Działki nr: 38/3, 35, 104, 94, 69/23, 69/18, 69/19	
RYTUNEK:	Projekt zagospodarowania terenu	Faza: PB
NR ZADANIA:	OBI/34/2303592	SKALA: 1:500
DATA: X.2024	IMIE I NAZWISKO:	NR RYS: E-01
PROJEKTANT:	inż. Stanisław Skulimowski	
OPRACOWAŁ:	Upr. Nr POM/0127/PWOE/2024	
	w szczególności instalacyjnej w zakresie sieci, instalacji i urządzeń elektrycznych i elektroenergetycznych	
	mgr inż. Jonasz Dworek	

Energa-Operator S.A. Oddział w Gdańsku
Dział Dokumentacji Energetycznej
Dokumentację projektową sprawdzono pod

Układ sieci TN-C

względem zgodności z

Uzgodnienie nr

Data uzgodnienia

PL23/030791
2024/11/00450/34MMO/455
19.11.2024

Kierownik
Działu Dokumentacji Energetycznej

Jarosław Pitas

FIRMA **STANEL** ul. Kalinowa 1
83-033 Gołębiewo Wielkie

INWESTOR: ENERGA-OPERATOR SA
ul. Marynarki Polskiej 130, 80-557 Gdańsk

PROJEKT: Przyłącze kablowe nn 0,4kV do dz. 38/3-budowa
Wysoka, gmina Bobowo

ZADANIE NR: OBI/34/2303592

RYSEK: Schemat zasilania 0,4kV

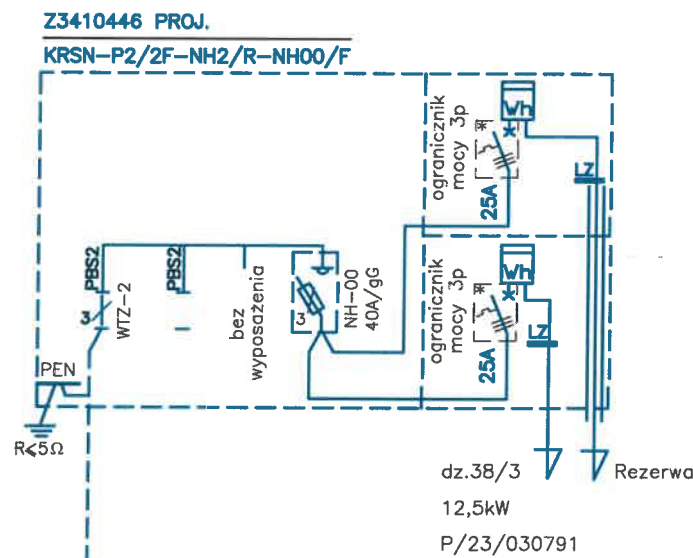
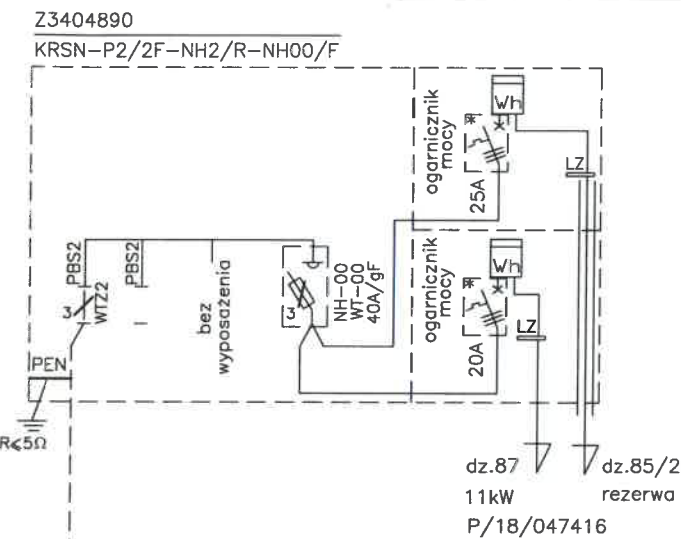
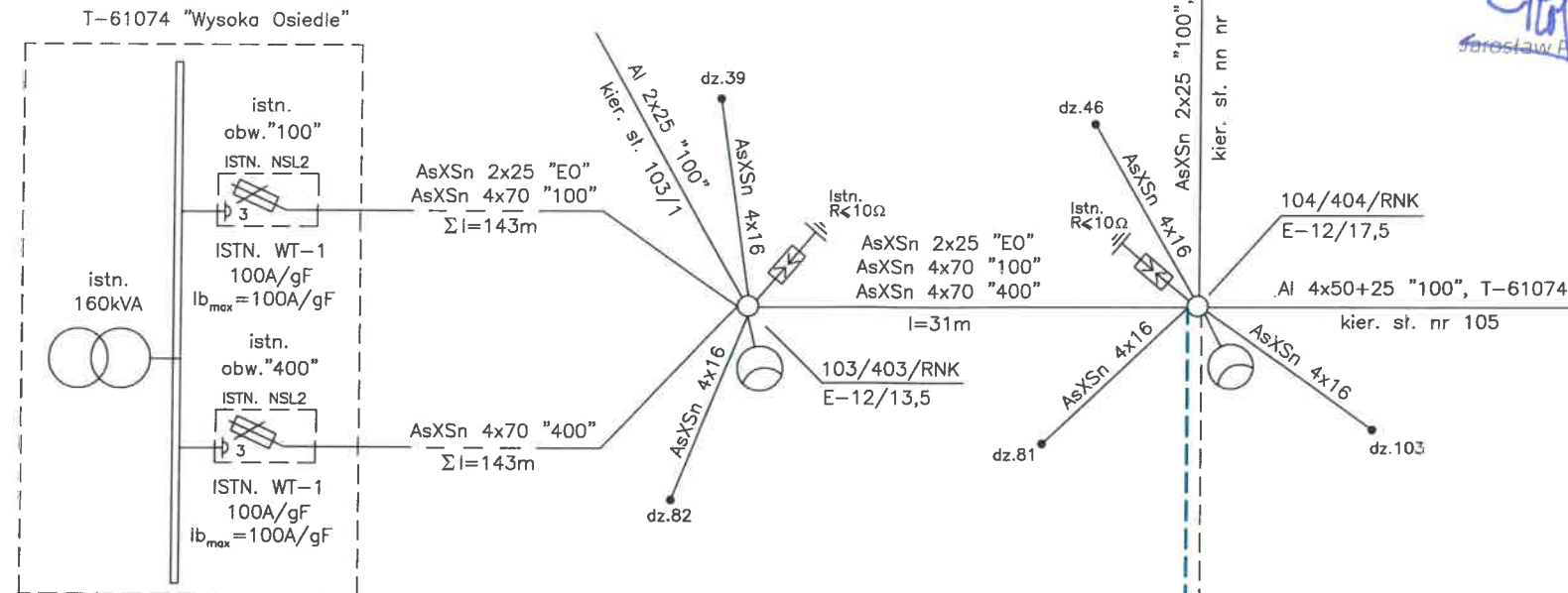
DATA: X.2024 IMIĘ I NAZWISKO:

NR RYS.

PROJEKTANT: inż. Stanisław Skulimowski
POM/0127/PWOE/04

E-02

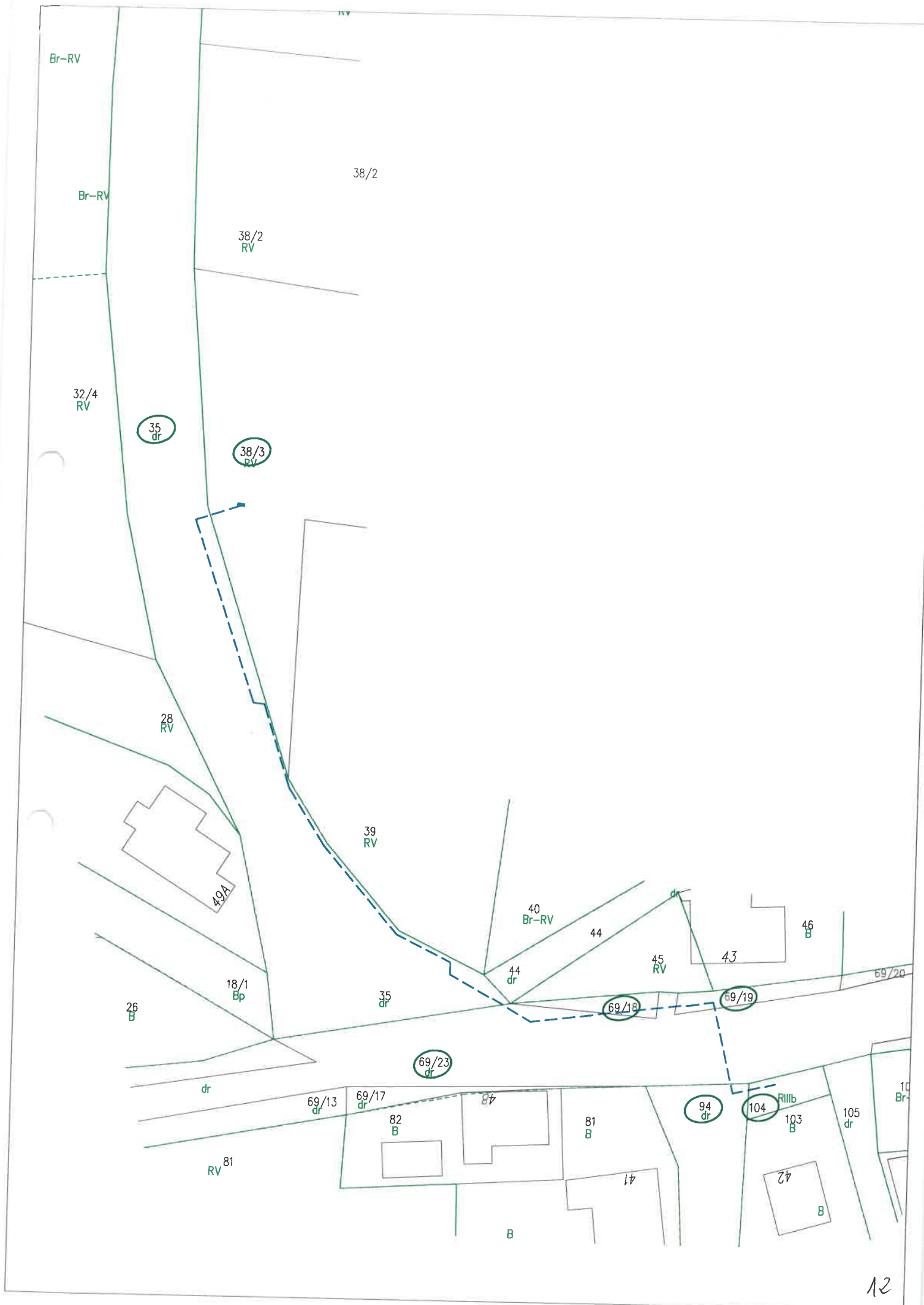
OPRACOWAŁ: mgr inż. Jonasz Dworek



YAKY 4x120 "400"
I=208m
+Fe/Zn 25x4

YAKY 4x120 "400", I=54m
+Fe/Zn 25x4

YAKY 4x120 "400", I=30m
+Fe/Zn 25x4




STANEL

ARCHIWALNY

Załącznik do zgłoszenia

nr 13.643.1291.2024

Firma „**STANEL**” Stanisław Skulimowski
ul. Kalinowa 1, Gołębiewo Wielkie, 83-033 Sobowidz
tel. 605 212 650, 58 683 59 36, e-mail: firma.stanel@wp.pl
NIP 592-165-15-22 REG.191444912



PROJEKT ZAGOSPODAROWANIA TERENU STRONA TYTUŁOWA

OBIEKT : Przyłącze kablowe nn 0,4kV do dz. 38/3 – budowa
Wysoka, gmina Bobowo

ADRES : Jednostka ewidencyjna: Gmina Bobowo 221304_2
Obręb: Wysoka [Nr 0006]
Działki nr 38/3, 35, 104, 94, 69/23, 69/18, 69/19

INWESTOR : **ENERGA - OPERATOR SA**
ul. Marynarki Polskiej 130
80-557 Gdańsk

BRANŻA ELEKTRYCZNA:

PROJEKTOWAŁ : inż. Stanisław Skulimowski
upr. POM/0127/PWOE/04
w specjalności instalacyjnej w zakresie sieci, instalacji
i urządzeń elektrycznych i elektroenergetycznych

**KAT. OBIEKTU
BUDOWLANEGO** : **XXVI ROBOTY ELEKTROENERGETYCZNE**

DATA : 28 października 2024r.

Spis zawartości projektu zagospodarowania terenu

1. STRONA TYTUŁOWA.....str. 1
2. PROJEKT ZAGOSPODAROWANIA TERENU – CZĘŚĆ OPISOWA.....str. 2
3. PROJEKT ZAGOSPODAROWANIA TERENU – CZĘŚĆ RYSUNKOWA.....str. 4

STANEL

2. PROJEKT ZAGOSPODAROWANIA TERENU – CZĘŚĆ OPISOWA

2.1. Przedmiot zamierzenia budowlanego

Przedmiotem niniejszego opracowania jest budowa elektroenergetycznego przyłącza kablowego nn 0,4kV do dz. nr 38/3 w miejscowości Wysoka, gmina Bobowo.

2.2. Zagospodarowanie terenu – stan istniejący

Na dz. nr 38/3, 35, 104, 94, 69/23, 69/18, 69/19 znajduje się sieć elektroenergetyczna SN 15kV i nn 0,4kV, sieć telekomunikacyjna, sieć wodociągowa oraz droga jezdna zgodnie z projektem zagospodarowania terenu – rys. E-01.

2.3. Projektowane zagospodarowanie terenu

Zestawienie:

-budowa przyłącza kablowego nn 0,4kV typu YAKXS 4x120	0,130 km (długość trasy)
-rozdzielnica kablowa	1 kpl.

2.4. Informacje i dane

Niniejszy projekt został opracowany na podstawie:

- warunków przyłączenia wydanych przez ENERGA-OPERATOR SA
- inwentaryzacji sieci
- uzgodnień roboczych z ENERGA-OPERATOR SA
- norm, przepisów i zarządzeń
- Obszar inwestycji nie jest wpisany do rejestru zabytków w rozumieniu Ustawy z dnia 23 lipca 2003r. o ochronie zabytków i opiece nad zabytkami.
- Wpływ eksploatacji górniczej – zamierzenie budowlane zlokalizowane jest poza granicami terenów górniczych.
- Przewidywane zagrożenia dla środowiska oraz higieny i zdrowia użytkowników – Inwestycja nie będzie mieć negatywnego wpływu na środowisko i życie ludzi.
- Nie określa się parametrów technicznych dróg pożarowych.
- Inne dane wynikające ze specyfiki, charakteru i stopnia skomplikowania obiektu budowlanego – nie dotyczy
- Od istn. sł. nr 104/404 (obw.04, T-61074) należy wybudować elektroenergetyczne przyłącze kablowe nn 0,4kV typu YAKXS 4x120 w kierunku projektowanej szafki pomiarowej typu KRSN-P2/2F-NH2/R-NH00/F zgodnie z projektem zagospodarowania terenu – rys. nr E-01.
- Kabel należy układać trasą pokazaną na rysunku E-01, w wykopie na warstwie piasku o grubości co najmniej 10cm. Ułożone kable należy zasypać warstwą piasku o grubości co najmniej 10cm. Potem warstwą gruntu rodzimego grubości 15cm, a następnie przykryć niebieską folią z tworzywa

S T A N E L

sztucznego grubości min.0,5mm. i szerokości nie mniejszej niż 30cm. Przy rozdzielnicy oraz słupie należy pozostawić zapas kabla. Skrzyżowania i zbliżenia kabla z urządzeniami podziemnymi określa N SEP-E-004.

2.5. Informacja o obszarze oddziaływania obiektu

Obszar oddziaływania inwestycji mieści się w całości na dz. nr 38/3, 35, 104, 94, 69/23, 69/18, 69/19. Przyłącze kablowe nn 0,4kV zostanie ułożone wyłącznie w obrębie ww działki. Zgodnie z pkt. 3 i 4 Normy N-SEP-E-004 nie spowoduje to w żaden sposób oddziaływania na działki sąsiednie.

Zgodnie z §2 Rozporządzenia Ministra Środowiska z dnia 30.10.2003r. w sprawie dopuszczalnych poziomów pól elektromagnetycznych w środowisku oraz sposobów sprawdzania dotrzymania tych poziomów przyłącze kablowe nn 0,4kV ułożone w ziemi nie będzie emitować żadnego pola elektromagnetycznego na działki sąsiednie.

Zgodnie z art.73 ust. 1 pkt 2 i 3 Ustawy Prawo ochrony środowiska z dnia 27 kwietnia 2001 roku projektowana inwestycja nie znajduje się na obszarze ograniczonego użytkowania, ani w granicach stref ochronnych ujęć wody ani stref obszaru ochronnego zbiorników wód podziemnych.

Zgodnie z art. 61 ust. 1 pkt. 4 ustawy o planowaniu i zagospodarowaniu przestrzennym teren nie wymaga zgody na zmianę przeznaczenia gruntów rolnych na cele nierolnicze.

Zgodnie z art. 5 ust. 1 ustawy Prawo budowlane projektowane przyłącze kablowe zapewnia:

- ochronę przed hałasem – kabel ułożony w ziemi nie emituje dźwięków
- bezpieczeństwo użytkowania i dostępności obiektów – kabel ułożony i zasypany warstwą ziemi oraz złącza kablowe zamknięte na specjalny klucz – brak dostępu dla osób postronnych

Kategoria geotechniczna obiektu budowlanego – pierwsza. Po rozpoznaniu warunków geotechnicznych stwierdzono, rodzaj gruntu piaszczysto – gliniasty. Nie ma potrzeby sporządzania odrębnej dokumentacji geotechnicznej.

inż. Stanisław Skulimowski
POM/0127/PWOE/04

Starogard Gdański, dnia 2024.06.24

PZD.4206.132.2024.MCh

DECYZJA

Na podstawie art. 39 ust. 3 i 3a oraz art. 40 ust. 8 w związku z art. 19 ust. 2 pkt 3 ustawy z dnia 21 marca 1985 r. o drogach publicznych (tj. Dz. U. z 2024 r., poz. 320), § 1 ust. 1 rozporządzenia Rady Ministrów z dnia 01 czerwca 2004 r. w sprawie określenia warunków udzielania zezwoleń na zajęcie pasa drogowego (tj. Dz. U. z 2016 r., poz. 1264), § 1 Uchwały Nr 29/179/2011 Zarządu Powiatu Starogardzkiego z dnia 8 września 2011 r. w sprawie udzielenia upoważnień oraz pełnomocnictwa dla Pana Dariusza Kurzyńskiego – Dyrektora Powiatowego Zarządu Dróg w Starogardzie Gd. oraz art. 104 ustawy z dnia 14 czerwca 1960 r. – Kodeks postępowania administracyjnego (tj. Dz. U. z 2024 r., poz. 572) po rozpatrzeniu wniosku: Pana Stanisława Skulimowskiego prowadzącego działalność gospodarczą pod nazwą Firma STANEL Stanisław Skulimowski, Gołębiewo Wielkie, ul. Kalinowa 1, 83 – 033 Sobowidz, działającego na mocy pełnomocnictwa w imieniu ENERGA – OPERATOR SA, ul. Marynarki Polskiej 130, 80 – 557 Gdańsk o wydanie zezwolenia na zlokalizowanie w pasie drogowym drogi powiatowej nr 2709G – w miejscowości Wysoka przyłącza kablowego nn 0,4 kV w celu zasilania boiska sportowego na działce nr 38/3

z e z w a l a m

na zlokalizowanie w pasie drogowym drogi powiatowej nr 2709G (działki nr: 69/18, 69/19 i 69/23 w obrębie ewidencyjnym Wysoka [0006], w jednostce ewidencyjnej gmina Bobowo [221304_2]) – w miejscowości Wysoka przyłącza kablowego nn 0,4 kV w celu zasilania boiska sportowego na działce nr 38/3

przy zachowaniu następujących warunków:

1. Jedno przejście poprzeczne pod drogą należy wykonać metodą bez naruszania konstrukcji jezdni.
2. W miejscu naruszenia w trakcie robót chodnika będzie należało wykonać odtworzenie na całej jego szerokości zgodnie z załączonym przekrojem poprzecznym dla remontowanych dróg typu „KR3”.
3. Lokalizacja przyłącza kablowego nie może zmniejszać stateczności i nośności podłoża oraz nawierzchni drogi.
4. Należy zachować wszelkie parametry zawarte w projekcie.
5. Wszelkie roboty w pasie drogowym należy realizować przy sprzyjających warunkach atmosferycznych tj. poza sezonem zimowym.
6. Inne szczegóły techniczne wykonawstwa określi zarządca drogi na etapie wydawania decyzji na zajęcie pasa drogowego.
7. Przed planowanym terminem rozpoczęcia robót należy wystąpić do zarządcy drogi z wnioskiem o udzielenie zezwolenia na prowadzenie robót i umieszczenie urządzeń obcych w pasie drogowym.

Do wniosku należy dołączyć:

- **szczegółowy plan sytuacyjny w skali 1 : 1000 lub 1 : 500** z zaznaczeniem granic i podaniem wymiarów planowanej powierzchni zajęcia pasa drogowego;
- **ogólny plan orientacyjny w skali 1 : 10.000 lub 1 : 25.000** z zaznaczeniem zajmowanego odcinka pasa drogowego;

- **projekt organizacji ruchu na czas prowadzenia robót w pasie drogowym** zaopiniowany przez Komendę Powiatową Policji – Wydział Ruchu Drogowego i Powiatowy Zarząd Dróg w Starogardzie Gdańskim oraz zatwierdzony przez Wydział Komunikacji, Transportu i Dróg Starostwa Powiatowego w Starogardzie Gdańskim (opracowany zgodnie z rozporządzeniem Ministra Infrastruktury z dnia 23 września 2003 r. w sprawie szczegółowych warunków zarządzania ruchem na drogach oraz wykonywania nadzoru nad tym zarządzaniem – tj. Dz. U. z 2017 r., poz. 784);
- **uzgodniony przez zarządcę drogi egzemplarz projektu architektoniczno – budowlanego** urządzenia umieszczonego w pasie drogowym (do wglądu) wraz z uzgodnieniem;
- **oświadczenie o posiadaniu ważnego pozwolenia na budowę obiektu umieszczanego w pasie drogowym lub zgłoszeniu budowy lub prowadzonych robót właściwemu organowi administracji architektoniczno – budowlanej lub zamiarze budowy** przyłączy elektroenergetycznych, wodociągowych, kanalizacyjnych, gazowych, ciepłych i telekomunikacyjnych, dla których sporządzono plan sytuacyjny na kopii aktualnej mapy zasadniczej lub mapy jednostkowej przyjętej do państwowego zasobu geodezyjnego i kartograficznego;
- **harmonogram robót prowadzonych w pasie drogowym** – w przypadku etapowego prowadzenia robót.

Zarządca drogi nie może wydać uzgodnienia w zakresie terenu działki nr 104, ponieważ działka ta nie znajduje się pod zarządem Powiatowego Zarządu Dróg w Starogardzie Gdańskim. Stanowi ona własność Gminy Bobowo. W związku z tym o zezwolenia na zlokalizowanie urządzeń obcych w działce nr 104 należy zwrócić się do właściwego zarządcy.

U Z A S A D N I E N I E

Niniejsze zezwolenie traci ważność, jeżeli Inwestor w ciągu dwóch lat nie uzyska pozwolenia na budowę lub nie dokona zgłoszenia rozpoczęcia robót budowlanych. Zezwolenie nie stanowi pozwolenia na prowadzenie robót w pasie drogowym. Zezwolenie takie w formie decyzji administracyjnej zgodnie z przepisami rozporządzenia Rady Ministrów z dnia 1 czerwca 2004 r. w sprawie określenia warunków udzielania zezwoleń na zajęcie pasa drogowego (tj. Dz. U. z 2016 r., poz. 1264) należy uzyskać u zarządcy drogi. W zezwoleniu tym zostaną naliczone opłaty: za zajęcie pasa drogowego na czas prowadzenia robót i za umieszczenie w pasie drogowym urządzeń będących przedmiotem niniejszego zezwolenia. Wysokość stawek opłat ustaliła Uchwałą Nr XLIX/468/2023 Rada Powiatu Starogardzkiego z dnia 30 sierpnia 2023 r. w sprawie ustalenia wysokości stawek opłat za zajęcie pasa drogowego (Dz. Urz. Woj. Pom. z 2023 r., poz. 4226).

Zgodnie z art. 39 ust. 4 ustawy z dnia 21 marca 1985 r. o drogach publicznych - utrzymanie urządzeń obcych należy do ich posiadaczy. Natomiast zgodnie z art. 39 ust. 5 w/w ustawy jeżeli budowa, przebudowa lub remont drogi wymaga przełożenia tego urządzenia, koszt tego przełożenia ponosi jego właściciel.

Integralną część decyzji stanowi opieczetowany pieczęcią Powiatowego Zarządu Dróg w Starogardzie Gdańskim i zaopatrzony podpisem osoby upoważnionej 1 załącznik rysunkowy.

Zgodnie z postanowieniem art. 3 pkt 11, art. 32 ust. 4 pkt 2 i art. 33 ust. 2 ustawy Prawo budowlane niniejsza decyzja stanowi dla Inwestora prawo do dysponowania terenem drogi na cele budowlane, w zakresie wynikającym z uzgodnienia.

Pouczenie:

Przed rozpoczęciem robót budowlanych Inwestor jest zobowiązany do:


- 1) uzyskania pozwolenia na budowę lub zgłoszenia budowy albo wykonania robót budowlanych;
- 2) uzgodnienia z zarządcą drogi, przed uzyskaniem pozwolenia na budowę, projektu zagospodarowania działki lub terenu oraz projektu architektoniczno – budowlanego urządzenia;
- 3) uzyskania zezwolenia zarządcy drogi na zajęcie pasa drogowego, dotyczącego prowadzenia robót w pasie drogowym lub na umieszczenie w nim urządzenia.

Od niniejszej decyzji służy stronie odwołanie do Samorządowego Kolegium Odwoławczego Województwa Pomorskiego w Gdańsku za pośrednictwem Powiatowego Zarządu Dróg w Starogardzie Gdańskim w ciągu 14 dni od daty otrzymania.

Zezwolenie zwolnione z opłaty skarbowej na podstawie Części III ust. 44 kol. 4 pkt 9 załącznika do ustawy z dnia 16 listopada 2006 r. o opłacie skarbowej (tj. Dz. U. z 2023 r., poz. 2111).

Niezależnie od obowiązków organów administracji publicznej przewidzianych w ustawie z dnia 14 czerwca 1960 r. Kodeks postępowania administracyjnego (tj. Dz. U. z 2024 r., poz. 572) niniejszym realizuję obowiązek informacyjny, o którym mowa w art. 13 i 14 Rozporządzenia Parlamentu Europejskiego i Rady (UE) 2016/679 z dnia 27 kwietnia 2016 r. w sprawie ochrony osób fizycznych w związku z przetwarzaniem danych osobowych i w sprawie swobodnego przepływu takich danych oraz uchylenia dyrektywy 95/46/WE (ogólne rozporządzenie o ochronie danych, zwanym dalej: „RODO”). Informujemy o zasadach przetwarzania Pani/Pana danych osobowych oraz o przysługujących Pani/Panu uprawnieniach:

1. Administratorem danych osobowych jest Powiatowy Zarząd Dróg w Starogardzie Gdańskim, ul. Mickiewicza 9, 83 – 200 Starogard Gdański, pzdstg@pzdstg.pl, tel. 58 562 34 61.
2. Dane Inspektora Ochrony Danych: Jacek Kędzierski, e-mail: iod@pzdstg.pl.
3. Administrator danych osobowych może przetwarzać dane osobowe:
 - na podstawie art. 6 ust. 1 lit. a) RODO celem realizacji zadania, dla którego osoba fizyczna wyraziła zgodę,
 - na podstawie art. 6 ust. 1 lit. b) RODO celem wykonania umowy, której stroną jest osoba, której dane dotyczą, lub do podjęcia działań na żądanie osoby, której dane dotyczą, przed zawarciem umowy,
 - na podstawie art. 6 ust. 1 lit. c) RODO w związku z przepisami powszechnie obowiązującego prawa celem wypełnienia obowiązków prawnych ciążących na Administratorze,
 - na podstawie art. 6 ust. 1 lit. e) RODO celem wykonania zadania realizowanego w interesie publicznym lub w ramach sprawowania władzy publicznej powierzonej Administratorowi.
4. Odbiorcami Pani/Pana danych osobowych mogą być osoby fizyczne, osoby prawne, organy publiczne nieprowadzące konkretnego postępowania zgodnie z prawem Unii lub państwa członkowskiego, jednostki i/lub inne podmioty, którym dane osobowe mogą być



ujawniane. Odbiorcami danych mogą być np.: podmioty, z którymi Administrator zawarł umowy powierzenia przetwarzania danych osobowych, kancelarie prawne, biegli rewidenci, podmioty świadczącym usługi w zakresie dostarczania korespondencji, dostawcy usług, zwłaszcza teleinformatycznych.

5. Dane osobowe będą przechowywane przez okres niezbędny do realizacji celów określonych w pkt. 3, w szczególności:
 - od momentu wyrażenia zgody na przetwarzanie danych osobowych do czasu jej wycofania,
 - od momentu podjęcia działań na żądanie osoby, której dane dotyczą przed zawarciem umowy lub od czasu zawarcia umowy do czasu zakończenia czasu obowiązywania umowy oraz/lub przedawnienia roszczeń / zakończenia prowadzonych postępowań sądowych i/lub administracyjnych,
 - od momentu pozyskania danych do czasu wskazanego w przepisach powszechnie obowiązującego prawa oraz/lub,
 - od momentu pozyskania danych do momentu zrealizowania uprawnienia, o którym mowa w pkt. 5 poniżej.
6. W zakresie określonym w art. 15-22 RODO, przysługują Pani/Panu następujące uprawnienia:
 - prawo dostępu do danych osobowych, w tym prawo do uzyskania kopii tych danych,
 - prawo do żądania sprostowania (poprawiania) danych osobowych,
 - prawo do żądania usunięcia danych osobowych (tzw. prawo do bycia zapomnianym),
 - prawo do żądania ograniczenia przetwarzania danych osobowych,
 - prawo do przenoszenia danych,
 - prawo sprzeciwu wobec przetwarzania danych.

Wnioski o realizację uprawnień można składać w formie pisemnej: bezpośrednio w siedzibie Administratora / przesłać na adres siedziby Administratora / w formie elektronicznej na adres e-mail: iod@pzdstg.pl
7. W przypadku powzięcia informacji o niezgodnym z prawem przetwarzaniu przez Administratora Pani/Pana danych osobowych przysługuje Pani/Panu prawo wniesienia skargi do Prezesa Urzędu Ochrony Danych Osobowych.
8. W przypadku, gdy przetwarzanie danych osobowych odbywa się na podstawie zgody osoby na przetwarzanie danych osobowych (art. 6 ust.1 lit a RODO) przysługuje Pani/Panu prawo do wycofania tej zgody w dowolnym momencie. Cofnięcie to nie ma wpływu na zgodność przetwarzania, którego dokonano na podstawie zgody przed jej cofnięciem.
9. W sytuacji, gdy przetwarzanie danych osobowych odbywa się na podstawie zgody osoby, której dane dotyczą, podanie danych osobowych ma charakter dobrowolny. Podanie danych osobowych jest obowiązkowe w sytuacji, gdy przesłanką przetwarzania danych osobowych stanowi przepis prawa lub zawarta między stronami umowa.
10. W przypadku pozyskania danych osobowych z innych źródeł niż osoba, której dane dotyczą, Administrator pozyskuje je z publicznie dostępnych źródeł, m.in. ze stron internetowych, ogólnodostępnych rejestrów prowadzonych przez organy administracji publicznej (m.in. CEiDG, KRS), wizytówek, prasy oraz/lub od innych podmiotów udostępniających dane osobowe.
11. W przypadku pozyskania danych osobowych z innych źródeł niż osoba, której dane dotyczą, Administrator może przetwarzać m.in. takie dane jak: imię i nazwisko, adres zamieszkania/siedziby, adres e-mail, numer telefonu oraz/lub inne dane pozyskane przez Administratora.

12. W toku przetwarzania, dane nie będą przekazywane do państwa trzeciego.
13. Podane dane nie będą podstawą do zautomatyzowanego podejmowania decyzji, w tym nie będą podlegać profilowaniu.

Otrzymują:

1. **Pełnomocnik:**
Stanisław Skulimowski
Firma STANEL Stanisław Skulimowski
Gołębiewo Wielkie, ul. Kalinowa 1, 83 – 033 Sobowidz
2. a/a

Z up. Zarząd Powiatu Starogardzkiego
Dariusz Kurzyński
DYREKTOR
Powiatowego Zarządu Dróg

DECYZJA

Na podstawie art. 39 ust. 3 i 3 a ustawy z dnia 21 marca 1985 roku o drogach publicznych (Dz. U. z 2024 r., poz. 320 ze zm.) oraz art. 104 Kodeksu postępowania administracyjnego (Dz. U. z 2024 r., poz. 572 ze zm.) na wniosek Firmy STANEL Stanisław Skulimowski, Gołębiewo Wielkie, ul. Kalinowa 1, 83-033 Sobowidz,

ZEZWALA SIĘ WNIOSKODAWCY

1. Na zlokalizowanie w pasie drogowym urządzeń infrastruktury technicznej niezwiązanych z potrzebami zarządzania drogami lub potrzebami ruchu drogowego – **lokalizację budowy przyłącza kablowego nn 0,4 kV, dla zasilania boiska sportowego w miejscowości Wysoka, droga gminna publiczna nr 214018G, działki ew. nr 94, obręb Wysoka, gmina Bobowo.**
Mapę przedstawiającą przebieg w/w inwestycji przedstawiono na rysunku w skali 1: 500, który stanowi załącznik do niniejszej decyzji.
2. Wyraża się zgodę na udostępnienie w/w nieruchomości tj. działki nr 94, obręb Wysoka, gmina Bobowo dla celów budowlanych w rozumieniu art. 3 pkt 11 ustawy z dnia 7 lipca 1994 r. Prawo Budowlane (Dz. U. 2024 r., poz. 725 z zm.) na czas i w zakresie umożliwiającym realizację przedmiotowej inwestycji.
3. Zobowiązuje się wnioskodawcę przed przystąpieniem do prowadzenia robót do uzyskania zezwolenia zarządcy drogi na prowadzenie robót w pasie drogowym na podstawie art. 40 ust. 1 i 2 pkt 1 cyt. ustawy oraz zezwolenia zarządcy drogi na umieszczenie ww. przyłącza w pasie drogowym na podstawie art. 40 ust. 1 i 2 pkt 2 cyt. ustawy.
4. Ustala się następujące warunki umieszczenia inwestycji:
 - a. naruszony pas drogowy należy przywrócić do stanu poprzedniego na koszt inwestora;
 - b. w miejscu rozkopu odbudować należy elementy pasa drogowego zachowując wymogi określone w Rozporządzeniu Ministra Transportu i Gospodarki Morskiej z dnia 2 marca 1999 r. w sprawie warunków technicznych, jakim powinny odpowiadać drogi publiczne i ich usytuowanie (Dz. U. z 2016 r., poz. 124 z zm.);
 - c. wszelkie odkształcenia elementów pasa drogowego, które nastąpią na skutek naruszenia konstrukcji podbudowy i nawierzchni w miejscu prowadzonych robót w ciągu dwóch lat od zakończenia prac będą usuwane na koszt inwestora;
 - d. w przypadku kolizji ww. przyłącza z elementami pasa drogowego, innymi urządzeniami znajdującymi się w pasie drogowym inwestor na własny koszt dokona przełożenia lub zabezpieczenia uzgadnianej sieci;
 - e. roboty mogą być prowadzone po uprzednim oznakowaniu i zabezpieczeniu robót zgodnie z obowiązującymi przepisami.

UZASADNIENIE

Zgodnie z art. 39 ust. 1 pkt 1 ustawy z dnia 21 marca 1985 roku o drogach publicznych (Dz. U. z 2024 r., poz. 320 ze zm.) zabronione jest lokalizowanie obiektów budowlanych, umieszczanie urządzeń, przedmiotów i materiałów niezwiązanych z potrzebami zarządzania drogami lub potrzebami ruchu drogowego. Wyjątek przewiduje ust. 3 przywołanego artykułu zgodnie, z którym w szczególności

uzasadnionych przypadkach lokalizowanie w pasie drogowym obiektów budowlanych lub urządzeń niezwiązanych z potrzebami zarządzania drogami lub potrzebami ruchu drogowego oraz reklam, może nastąpić wyłącznie za zezwoleniem właściwego zarządcy drogi, wydawanym w drodze decyzji administracyjnej. Z przywołanych przepisów wynika, że ustawodawca w celu ochrony pasa drogowego przeznaczonego do prowadzenia ruchu lub postoju pojazdów oraz ruchu pieszych wprowadził zakaz umieszczania w nim ww. urządzeń lub obiektów. Warunkiem odstępstwa od tego zakazu jest wystąpienie w konkretnej sprawie szczególnie uzasadnionego przypadku. W uznaniu organu w niniejszej sprawie w dniu wydania przedmiotowej decyzji zachodzą przesłanki określone w art. 39 ust. 3 ustawy uzasadniające wyrażenie zgody na lokalizację **budowy przyłącza kablowego nn 0,4 kV, dla zasilania boiska sportowego w miejscowości Wysoka, droga gminna publiczna nr 214018G, działki ew. nr 94, obręb Wysoka, gmina Bobowo**, o którym mowa w pkt 1 niniejszej decyzji.

Lokalizacja nie powinna negatywnie wpływać na funkcjonowanie układu drogowego pod warunkiem zachowania przez stronę wnioskującą ww. warunków.

Decyzja jest zgodna z wolą strony. Zgodnie z art. 39 ust. 3a ww. ustawy przypomina się stronie, że przed rozpoczęciem robót budowlanych zobowiązany jest do:

- 1) uzyskania pozwolenia na budowę lub zgłoszenia budowy albo wykonywania robót budowlanych;
- 2) uzgodnienia z zarządcą drogi, przed uzyskaniem pozwolenia na budowę, projektu budowlanego obiektu lub urządzenia;
- 3) uzyskania zezwolenia zarządcy drogi na zajęcie pasa drogowego, dotyczącego prowadzenia robót w pasie drogowym lub na umieszczenie w nim obiektu lub urządzenia.

POUCZENIE

1. Od niniejszej decyzji stronie przysługuje odwołanie do Samorządowego Kolegium Odwoławczego w Gdańsku w terminie 14 dni od daty otrzymania niniejszej decyzji za pośrednictwem Wójta Gminy Bobowo.
2. Decyzja podlega wykonaniu przed upływem terminu do wniesienia odwołania, jeżeli jest zgodna z żądaniem wszystkich stron lub jeżeli wszystkie strony zrzekły się prawa do wniesienia odwołania.



WOJT
Sylwester Patrzykąt

Załącznik :

1. 1 egz. rysunków z projektem trasy inwestycji w skali 1:500.

Otrzymują:

1. Firma STANEL Stanisław Skulimowski, Gołębiewo Wielkie, ul. Kalinowa 1, 83-033 Sobowidz,
2. a.a

OP.7012.2.9.2024

Inwestor:

ENERGA – OPERATOR SA
Oddział w Gdańsku
Ul. Marynarki Polskiej 130
80-557 Gdańsk

Wykonawca:

Firma STANEL Stanisław Skulimowski
Gołębiewo Wlk., ul. Kalinowa 1
83-033 Sobowidz

Dot: Uzgodnienia projektu dla zadania „ Budowa przyłącza kablowego nn 0,4 kV w miejscowości Wysoka, dz. 35 (droga gminna wewnętrzna), dla zasilania w energię elektryczną boiska sportowego, działka nr 38/3 w miejscowości Wysoka.

Wójt Gminy Bobowo po zapoznaniu się z pismem z dnia 03.06.2024 r., (data wpływu 05.06.2024 r.), inwestora: ENERGA OPERATOR SA Oddział w Gdańsku, w imieniu którego występuje Pan Stanisław Skulimowski, na podstawie pełnomocnictwa z dnia 20.10.2023 r.

Uzgadnia- opiniuje pozytywnie projekt budowy przyłącza kablowego nn 0,4 kV w miejscowości Wysoka, na działce gminnej nr 35 i 104 stanowiącą własność Gminy Bobowo, dla zasilania działki 38/3 w prąd zgodnie z załączonym projektem.

Jednocześnie wyrażam zgodę na udostępnienie w/w nieruchomości tj. działki nr 35, 104 i 38/3, obręb Wysoka, gmina Bobowo, stanowiącej własność Gminy Bobowo, dla celów budowlanych w rozumieniu art. 3 pkt 11 ustawy Prawo Budowlane z dnia 7 lipca 1994 r. (Dz.U. z 2024 r. poz. 725) na czas i w zakresie umożliwiającym realizację przedmiotowej inwestycji.

Niniejsze uzgodnienie nie jest równoznaczne z uzyskaniem pozwolenia na budowę.

Po uzyskaniu przez inwestora pozwolenia na budowę inwestor winien uzyskać zezwolenie na zajęcie pasa drogowego do prowadzenia robót.

Roboty budowlane należy przeprowadzić jak najmniej inwazyjnym sposobem, a po zakończeniu robót przywrócić nawierzchnię wraz z naruszonym gruntem (zagęszczenie) do stanu pierwotnego.

WÓJT
Sylwester Patrzykąt

Załącznik:

1. Uzgodniony projekt w skali 1:500 Budowa przyłącza kablowego nn 0,4 kV w miejscowości Wysoka, dz. 35 i 104 dla zasilania boiska sportowego w miejscowości Wysoka, działka nr 38/3 (projekt zagospodarowania terenu).

Otrzymują:

1. Firma STANEL Stanisław Skulimowski, Gołębiewo Wlk., ul. Kalinowa 1 83-033 Sobowidz
2. a/a

Energa-Operator S.A.
Oddział w Gdańsku
ul. Marynarki Polskiej 130
80-557 Gdańsk

Pełnomocnik:
Stanisław Skulimowski
Firma STANEL
ul. Kalinowa 1
83-033 Gołębiewo Wielkie

Dotyczy wniosku, wystosowanego przez spółkę Energa-Operator S.A. reprezentowaną przez pełnomocnika: Pana Stanisława Skulimowskiego, z dnia 16.09.2024 r. (wpłynął dnia 19.09.2024 r.), ws. wydania opinii archeologicznej dla inwestycji związanej z planowaną budową elektroenergetycznego przyłącza kablowego nn 0,4kV, inwestycja realizowana będzie na dz. nr 38/3, 35, 104, 94, 69/23, 69/18, 69/19 obr. Wysoka, gm. Bobowo.

Działając na podstawie art. 89 pkt 2, art. 91 ust. 4 pkt 4, art. 27, art. 6 ust. 1 pkt 3, art. 7 pkt 4 Ustawy o ochronie zabytków i opiece nad zabytkami z dnia 23 lipca 2003 r. (tekst jednolity: Dz. U. z 2024, poz. 1292), Pomorski Wojewódzki Konserwator Zabytków, zgodnie z zasobami wojewódzkiej ewidencji zabytków informuje, że planowana inwestycja zlokalizowana jest na terenie strefy ochrony archeologicznej „H” ujętej w MPZP dla obszaru wsi Wysoka, w gminie Bobowo (Uchwała Nr XLII/316/2023 Rady Gminy Bobowo z dnia 7 listopada 2023 r.) oraz na terenie układu ruralistycznego wsi Wysoka ujętego w gminnej ewidencji zabytków.


Ze względu jednak na zakres inwestycji, położenie poza obszarem znanych stanowisk archeologicznych, na terenie znacznie przekształconym, z istniejącymi instalacjami, tut. Urząd informuje, że nie zachodzi tu potrzeba przeprowadzania badań archeologicznych. Uzyskanie decyzji Pomorskiego Wojewódzkiego Konserwatora Zabytków – pozwolenia na prowadzenie badań archeologicznych nie jest wymagane.

Jednakże w przypadku natrafienia, w trakcie prowadzenia robót ziemnych, na przedmioty co do których istnieje przypuszczenie, że są zabytkami, należy przerwać realizowane prace i powiadomić o znalezisku Pomorskiego Wojewódzkiego Konserwatora Zabytków (zgodnie z art. 32 i art. 33 cyt. ustawy o ochronie zabytków i opiece nad zabytkami).

Tutejszy Urząd nie posiada informacji na temat prowadzonych postępowań dotyczących pozostałych form ochrony konserwatorskiej (utworzenia parku kulturowego, zmiany zapisów miejscowego planu zagospodarowania przestrzennego) oraz zmian w gminnej ewidencji zabytków.

Zgodnie z art. 7 pkt 4 ustawy z dn. 23 lipca 2003 r. o ochronie zabytków i opiece nad zabytkami (t.j. Dz. U. z 2024, poz. 1292 r., ze zm.), formą ochrony konserwatorskiej są także ustalenia w miejscowym planie zagospodarowania przestrzennego albo w decyzji o ustaleniu lokalizacji inwestycji celu publicznego, decyzji o warunkach zabudowy, decyzji o zezwoleniu na realizację inwestycji drogowej, decyzji o ustaleniu lokalizacji linii kolejowej lub decyzji o zezwoleniu na realizację inwestycji w zakresie lotniska użytku publicznego. Podstawą ustalenia ww. ochrony jest rejestr zabytków, prowadzony przez wojewódzkiego konserwatora zabytków oraz gminna ewidencja zabytków, prowadzona przez wójta gminy / burmistrza, prezydenta miasta (art. 19 ust. 1, 1a, art. 22 ust. 2, 5 cyt. ustawy).

Otrzymują:

1. Energa-operator S.A., pełnomocnik: Stanisław Skulimowski
2. a/a FG 

Z up. Pomorskiego Wojewódzkiego
Konserwatora Zabytków


Piotr Kłuszkowski
Kierownik Wydziału
ds. Zabytków Archeologicznych

Klauzula informacyjna

Zgodnie z art. 13 ust. 1 i 2 rozporządzenia Parlamentu Europejskiego i Rady (UE) 2016/679 z dnia 27 kwietnia 2016 r. w sprawie ochrony osób fizycznych w związku z przetwarzaniem danych osobowych i w sprawie swobodnego przepływu takich danych oraz uchylenia dyrektywy 95/46/WE (Dz.U.L 119 z 4.05.2016r.) zwanych dalej „RODO”, informuję, że:

- 1) Administratorem przetwarzającym Pani/Pana dane osobowe jest Pomorski Wojewódzki Konserwator Zabytków z siedzibą w Gdańsku, ul. Dyrekcyjna 2-4,
- 2) W Wojewódzkim Urzędzie Ochrony Zabytków wyznaczony został Inspektor Ochrony Danych, z którym można skontaktować się:
 - przez email: iod@zabytki.mail.pl lub
 - listownie na adres: Dyrekcyjna 2-4, 80-852 Gdańsk
- 3) przetwarzanie danych osobowych następuje w celu prowadzenia postępowań administracyjnych na podstawie przepisów prawa- ustawy z dnia z ustawy z dnia 23 lipca 2003 r. o ochronie zabytków i opiece nad zabytkami oraz przepisów wykonawczych do ustawy, ustawy z dnia 7 lipca 1994 r. Prawo budowlane, ustawy z dnia 16 kwietnia 2004 r. o ochronie przyrody, ustawy z dnia 14 czerwca 1960 r. Kodeks postępowania administracyjnego. Zgodnie z art. 6 ust. 1 lit. c RODO, przetwarzanie jest niezbędne do wypełnienia obowiązku prawnego ciążącego na administratorze
- 4) W związku z przetwarzaniem danych w celu wskazanym powyżej, Pani/Pana dane osobowe mogą być udostępniane innym odbiorcom lub kategoriom odbiorców danych osobowych, którymi mogą być:– podmioty, które przetwarzają Pani/Pana dane osobowe w imieniu Administratora na podstawie zawartej umowy powierzenia przetwarzania danych osobowych (tzw. podmioty przetwarzające),– inne upoważnione organy lub instytucje publiczne.
- 5) Pani/Pana dane osobowe nie będą przekazywane do państwa trzeciego lub organizacji międzynarodowej.
- 6) Pani/Pana dane osobowe będą przetwarzane przez okres niezbędny do realizacji wskazanego powyżej celu przetwarzania, w tym również obowiązku archiwizacyjnego wynikającego z przepisów prawa.
- 7) Posiada Pani/Pan prawo żądania dostępu do treści swoich danych, prawo ich sprostowania, usunięcia ograniczenia przetwarzania, wniesienia sprzeciwu wobec przetwarzania, prawo do przenoszenia danych, prawo do cofnięcia zgody na przetwarzanie w dowolnym momencie bez wpływu na zgodność z prawem przetwarzania, którego dokonano na podstawie zgody przed jej cofnięciem.
- 8) Ma Pani/Pan prawo wniesienia skargi do organu nadzorczego, tj. Prezesa Urzędu Ochrony Danych Osobowych.
- 9) Podanie przez Panią/Pana danych osobowych jest: warunkiem rozpatrzenia sprawy (przeprowadzenia postępowania administracyjnego) przez Pomorskiego Wojewódzkiego Konserwatora Zabytków w Gdańsku i wynika z przepisów prawa; co do zasady jest dobrowolne, jednak niezbędne do załatwienia sprawy w Wojewódzkim Urzędzie Ochrony Zabytków w Gdańsku, o ile z przepisów ustawy nie wynika prawny obowiązek udostępnienia Pomorskiemu Wojewódzkiemu Konserwatorowi Zabytków danych osobowych (w szczególności w związku z obowiązkami dysponenta zabytku o których mowa w art. 28 ust. 1 ustawy o ochronie zabytków i opiece nad zabytkami.)
- 10) Przetwarzanie podanych przez Panią/Pana danych osobowych nie będzie podlegało zautomatyzowanemu podejmowaniu decyzji, w tym profilowaniu, o którym mowa w art. 22 ust. 1 i 4 ogólnego rozporządzenia o ochronie danych osobowych z dnia 27 kwietnia 2016 r.