



Polska Spółka Gazownictwa sp. z o.o.
Oddział Zakład Gazowniczy w Gdańsku
ul. Wałowa 41/43, 80-858 Gdańsk
tel. 58 326 35 00, faks 58 326 35 04

Dział Zarządzania Majątkiem Sieciowym
ul. Wałowa 41/43, 80-858 Gdańsk
uzgodnienia.gdansk@psgaz.pl

UZGODNIENIE NR 8760/BR/OTI/2023
z dnia: 2023-11-24

Zadanie: Budowa sieci elektroenergetycznej nn 0,4kV.

Opracowanie: Projekt trasy

Miejscowość: Rumia (gm. Rumia)

Adres: ul. Błóń Janowskich, nr dz. 260/46, 262/7,2/4, 2/13

Projektant: Jerzy Jurewicz, upr. nr: 5753/Gd/94

Inwestor: ENERGA-OPERATOR S.A. Oddział w Gdańsku ul. Marynarki Polskiej 130 80-557
Gdańsk

Opracowanie jw. UZGADNIA SIĘ.

Warunki uzgodnienia zawarto na drugiej stronie.

8760/BR/OTI/2023

Warunki uzgodnienia:

1. Rozpoczęcie robót należy zgłosić pisemnie w siedzibie właściwej dla terenu inwestycji Gazowni, nie później niż 7 dni przed planowanym terminem ich rozpoczęcia.
2. W przypadku natrafienia na niezainwentaryzowaną sieć gazową należy wstrzymać prace i niezwłocznie powiadomić właściwą, dla terenu inwestycji, Gazownię.
3. Wszelkie uszkodzenia sieci gazowej Inwestor i Wykonawca zobowiązani są usunąć własnym kosztem i staraniem. Inwestor/Wykonawca w związku z uszkodzeniem, ponosi odpowiedzialność z tytułu szkody wynikowej poniesionej przez Polską Spółkę Gazownictwa sp. z o.o. Oddział Zakład Gazowniczy. O uszkodzeniu sieci gazowej sprawca zobowiązany jest niezwłocznie powiadomić Pogotowie Gazowe tel. nr 992.
4. Uzgodnienie jest ważne przez okres 24 miesięcy od daty jego wydania.
5. Wszelkie zmiany w dokumentacji projektowej, dokonane po wydaniu niniejszego uzgodnienia, wymagają ponownego uzgodnienia projektu w PSG sp. z o.o. Oddział Zakład Gazowniczy, Dział Zarządzania Majątkiem Sieciowym/Gazownia.
6. Za aktualność mapy do celów projektowych i jej zgodność z stanem rzeczywistym terenu odpowiada projektant.
7. W pobliżu istniejącej sieci gazowej roboty ziemne wykonywać ręcznie.
8. Szczegółowy przebieg tras istniejących gazociągów należy ustalić na budowie, na podstawie przekopów kontrolnych i potwierdzić wpisem do Dziennika Budowy.
9. Całość robót wykonać kosztem i staraniem Inwestora/Wykonawcy.
10. Przy układaniu obcego uzbrojenia należy zachować wszystkie wymagane odległości od istniejącej/projektowanej sieci gazowej.
11. W strefie kontrolowanej, nie należy wznosić obiektów budowlanych, urządzać stałych składów i magazynów oraz podejmować działań mogących spowodować uszkodzenia gazociągu podczas jego użytkowania. Wszelkie prace w strefie kontrolowanej mogą być prowadzone tylko po wcześniejszym uzgodnieniu sposobu ich wykonania z właściwą Gazownią.
12. Należy odbudować system oznakowania gazociągu za pomocą taśmy ostrzegającej.
13. Linie kablowe należy lokalizować poza strefą kontrolowaną gazociągu.
14. Linie kablowe na skrzyżowaniach z gazociągami należy prowadzić w rurach ochronnych.
15. Skrzyżowania z gazociągiem, przed zasypaniem, zgłosić do odbioru we właściwej Gazowni.
16. Przewierty i przeciski, przy skrzyżowaniach z gazociągami, wykonać pod nadzorem przedstawiciela Gazowni / Placówki.

Pieczętka i podpis:

KIEROWNIK
Dział Zarządzania Majątkiem Sieciowym
Wojciech Czapiewski

Osoba do kontaktu: Natalia Zwolińska (natalia.zwolinska@psgaz.pl)

Otrzymują:

1. Projektant
2. a/a



Starosta Wejherowski
ul. 3 Maja 4
84-200 Wejherowo

Wejherowo, 26 marca 2024 r.

PROTOKÓŁ Z NARADY KOORDYNACYJNEJ NR GD.6630.169.2023

w sprawie sytuowania projektowanych sieci uzbrojenia terenu przeprowadzonej
za pomocą środków komunikacji elektronicznej w Starostwie Powiatowym w Wejherowie

Przedmiot narady koordynacyjnej

sieci uzbrojenia terenu, niebędące przyłączami **elektroenergetyczna**

Lokalizacja obiektu **Rumia ul. Błóń Janowskich dz. 2/13, 2/12, 3/4, 4/11, 4/10, 2/4, 2/5, 4/9, 2/11, 2/7, 9/5, 77, 86 obr.14 oraz 260/38, 260/47, 260/46, 262/7 obr.12**

	Jednostka ew. Obręb ew.	Numery działek ewidencyjnych
Lista działek ewidencyjnych	Rumia	Rumia 12 260/38, 260/46, 260/47, 262/7
		Rumia 14 2/4, 2/5, 2/7, 2/11, 2/12, 2/13, 3/4, 4/9, 4/10, 4/11, 9/5, 77, 86

Wnioskodawca

Inwestor **Energa Operator SA**
80-557 Gdańsk
ul. Marynarki Polskiej 130

Projektant **Jerzy Jurewicz**
numer uprawnień: 5753/Gd/94

Data wpływu wniosku **12 lutego 2023 r.**

Data rozpoczęcia narady **19 marca 2024 r.**

Data zakończenia narady **26 marca 2024 r.**

Przewodniczący
narady koordynacyjnej **Wacław Abramowicz**
Kierownik Referatu ZUD

Lista uczestników narady koordynacyjnej

1	Oznaczenie podmiotu: Energa Oświetlenie Sp. z o.o. Grupa Orlen	Podmiot powiadomiony o naradzie drogą elektroniczną
	Stanowisko/uwagi: Nie wyrażono stanowiska	
2	Oznaczenie podmiotu: Interkar Sp. z o.o.	Podmiot powiadomiony o naradzie drogą elektroniczną
	Stanowisko/uwagi: Nie wyrażono stanowiska	
3	Oznaczenie podmiotu: Netia S.A.	Podmiot powiadomiony o naradzie drogą elektroniczną
	Stanowisko/uwagi: Nie wyrażono stanowiska	
4	Oznaczenie podmiotu: Orange Polaka Hurt	Podmiot powiadomiony o naradzie drogą elektroniczną
	Stanowisko/uwagi: Nie wyrażono stanowiska	
5	Oznaczenie podmiotu: CHOPIN Telewizja Kablowa Sp. z o.o.	Imię i nazwisko przedstawiciela Tomasz Schmidtke
	Stanowisko/uwagi: Projekt zaakceptowany	Udział w naradzie z wykorzystaniem środków komunikacji elektronicznej
6	Oznaczenie podmiotu: ENERGA-OPERATOR S.A. Oddział w Gdańsku	Imię i nazwisko przedstawiciela Michał Dzienisz

	Stanowisko/uwagi: Projekt zaakceptowany	Udział w naradzie z wykorzystaniem środków komunikacji elektronicznej
7	Oznaczenie podmiotu: OPEC Sp. z o.o.	Imię i nazwisko przedstawiciela Maria Lewna
	Stanowisko/uwagi: Projekt zaakceptowany z uwagami do realizacji: Projekt budowlany uzgodnić w OPEC Sp. z o.o.	Udział w naradzie z wykorzystaniem środków komunikacji elektronicznej
8	Oznaczenie podmiotu: PEWIK GDYNIA Sp. z o.o.	Imię i nazwisko przedstawiciela Jowita Sadowska
	Stanowisko/uwagi: Projekt zaakceptowany z uwagami do realizacji: 1. plan zagospodarowania terenu wraz z profilem/przekrojem obejmującym skrzyżowania projektowanej sieci / przyłączy z kolektorem sanitarnym DN1000 (2 skrzyżowania) należy odrębnie uzgodnić w PEWIK GDYNIA Sp. z o.o. W tym celu należy pobrać Wniosek nr 32 ze strony internetowej PEWIK. 2. o rozpoczęciu robót należy pisemnie powiadomić PEWIK GDYNIA Sp. z o.o. z 14-dniowym wyprzedzeniem, podając nr uzgodnienia z narady koordynacyjnej, lokalizację inwestycji oraz telefon kontaktowy. 3. Minimalna pionowa odległość w świetle przy skrzyżowaniu projektowanych przewodów z przewodami wodociągowymi i kanałami sanitarnymi wynosi 0,20 m jeżeli przewód będzie wykonywany w wykopie otwartym i 0,40 m jeżeli przewód będzie wykonywany metodą bezwykopową. 4. Minimalna pozioma odległość w świetle między przewodami wodociągowymi i kanałami sanitarnymi a przebiegającymi równoległe do nich innymi projektowanymi rurociągami lub kablami wynosi 0,40 m. 5. Podczas prowadzenia prac w pobliżu urządzeń wodociągowych i kanalizacyjnych prace ziemne prowadzić z zachowaniem szczególnej ostrożności, w obecności służb PEWIK Gdynia Sp. z o.o., przy skrzyżowaniach i zbliżeniach zachować odległości wynikające z polskich i branżowych przepisów. Prace ziemne w pobliżu urządzeń wodociągowych i kanalizacyjnych prowadzić ręcznie (z wyłączeniem odcinków realizowanych metodami bezwykopowymi). 6. PEWIK GDYNIA Sp. z o.o. zobowiązuje Inwestora i Wykonawcę robót do prowadzenia prac w sposób wykluczający możliwość uszkodzenia naszych urządzeń i powstania awarii sieci wodociągowej i kanalizacyjnej oraz pokrycia wszelkich kosztów związanych z powstaniem awarii sieci wodociągowej lub kanalizacyjnej na skutek prowadzonych prac.	Udział w naradzie z wykorzystaniem środków komunikacji elektronicznej
9	Oznaczenie podmiotu: PSG Sp. z o.o. Oddział Zakład Gazowniczy w Gdańsku	Imię i nazwisko przedstawiciela Jarosław Sobczyński
	Stanowisko/uwagi: Projekt zaakceptowany z uwagami do realizacji: Uzgodniono trasę projektowanej sieci / usytuowanie obiektu z zastrzeżeniem jak niżej: 1. Rozwiązanie techniczne skrzyżowania/zbliżenia do sieci gazowej oraz zakres i sposób wykonania prac w strefie kontrolnej sieci gazowej należy uzgodnić w PSG sp. z o. o. Oddział Zakład Gazowniczy w Gdańsku - Dział Zarządzania Majątkiem Sieciowym. Brak w/w uzgodnienia może stanowić podstawę do wstrzymania prac budowlanych. W celu uzgodnienia, oprócz mapy do celów projektowych do zlecenia na wykonanie uzgodnienia należy dołączyć profile, przekroje i inne materiały przedstawiające sposób zabezpieczenia sieci gazowej w związku z budową projektowanej sieci/obiektów. 2. Rozpoczęcie robót należy zgłosić pisemnie w Gazowni w Rumii, na min. 7 dni przed ich rozpoczęciem. 3. W przypadku natrafienia na niezainwentaryzowaną sieć gazową lub uszkodzenia sieci gazowej należy wstrzymać prace i niezwłocznie powiadomić Pogotowie Gazowe tel. 992 lub Gazownię w Rumii. 4. Wszelkie uszkodzenia sieci gazowej zostaną usunięte na koszt Inwestora i Wykonawcy. 5. Szczegółowy przebieg tras istniejących gazociągów należy ustalić na budowie, na podstawie przekopów kontrolnych i potwierdzić wpisem do Dziennika Budowy. 6. Po wykonaniu skrzyżowania / zbliżenia z siecią gazową należy sporządzić dokumentację fotograficzną w celu dokonania odbioru. Zdjęcia należy przesłać na adres eksploatacja.rumia@psgaz.pl w terminie 7 dni od wykonania robót. Gazownia może wymagać odkrywek kontrolnych w przypadku braku odbioru. 7. W pobliżu istniejącej sieci gazowej roboty ziemne należy wykonywać ręcznie. 8. Należy zachować przykrycie gazociągu 0,8 – 1,2m. 9. Należy zachować wszystkie wymagane odległości od istniejącej/projektowanej sieci gazowej zgodnie z Rozporządzeniem Ministra Gospodarki z dnia 26 kwietnia 2013r. w sprawie warunków technicznych, jakim powinny odpowiadać sieci gazowe i ich usytuowanie Dz.U z 2013 poz. 640"	Udział w naradzie z wykorzystaniem środków komunikacji elektronicznej
10	Oznaczenie podmiotu: Plast-Com s.c.	Imię i nazwisko przedstawiciela Remigiusz Różycki

	<p><i>Stanowisko/uwagi:</i> Projekt zaakceptowany z uwagami do realizacji: W kanale technologicznym UM Rumia znajdują się kabłe światłowodowe będące własnością Plast-Com s.c.. Dlatego też na etapie wykonawstwa, prosimy o powiadomienie nas na 14 dni przed ich rozpoczęciem - pisemnie Plast-Com s.c., ul. C.K. Norwida 47, 84-240 Reda, mailowo: inwestycje@plastcom.pl, telefonicznie 602 799 386. W miejscach występowania sieci teletechnicznej prace wykonać ręcznie zgodnie z obowiązującymi normami i zachowaniem szczególnych środków ostrożności. Nie przewiduje się wykonywania złączy przelotowych lub wstawek kabli w wyniku powstałych uszkodzeń kabli światłowodowych. W razie uszkodzenia kabel taki będzie wymieniany na całej jego długości. Za uszkodzenia powstałe w wyniku prowadzonych prac odpowiada Inwestor i jest zobowiązany do pokrycia wszelkich kosztów związanych z naprawą infrastruktury Plast-Com s.c., jak również poniesionych strat i utraconych korzyści przez Plast-Com s.c.</p>	<p><i>Udział w naradzie z wykorzystaniem środków komunikacji elektronicznej</i></p>
11	<p><i>Oznaczenie podmiotu:</i> Urząd Miasta Rumia</p>	<p><i>Imię i nazwisko przedstawiciela</i> Grażyna Stoltman</p>
	<p><i>Stanowisko/uwagi:</i> Projekt zaakceptowany</p>	<p><i>Udział w naradzie z wykorzystaniem środków komunikacji elektronicznej</i></p>
12	<p><i>Oznaczenie podmiotu:</i> Vectra S.A.</p>	<p><i>Imię i nazwisko przedstawiciela</i> Miłosz Kobusiński</p>
	<p><i>Stanowisko/uwagi:</i> Projekt zaakceptowany z uwagami do realizacji: W kanalizacji teletechnicznej Orange znajdują się kabłe światłowodowe i koncentryczne będące własnością Multimedia Polska sp. z o.o. Dla tego też na etapie wykonawstwa, prosimy o powiadomienie nas na 14 dni przed ich rozpoczęciem. W miejscach występowania sieci teletechnicznej prace wykonać ręcznie zgodnie z obowiązującymi normami i zachowaniem szczególnych środków ostrożności. Kosztami za ewentualne uszkodzenie kabli własności Multimedia Polska sp. z o.o. zostanie obciążony wykonawca robót. Powiadomienie proszę przesłać na adres: ADAM KARNYSKI Kierownik Techniczny mail: a.karnyski@vectra.pl , tel. +48 601066539</p>	<p><i>Udział w naradzie z wykorzystaniem środków komunikacji elektronicznej</i></p>
13	<p><i>Oznaczenie podmiotu:</i> Zarząd Drogowy dla Powiatu Puckiego i Wejherowskiego</p>	<p><i>Imię i nazwisko przedstawiciela</i> Marta Polikanowska-Podgórska</p>
	<p><i>Stanowisko/uwagi:</i> Projekt zaakceptowany</p>	<p><i>Udział w naradzie z wykorzystaniem środków komunikacji elektronicznej</i></p>

W naradzie uczestniczył(a) z wykorzystaniem środków komunikacji elektronicznej przedstawiciel(ka) wnioskodawcy



Zeskanuj kod QR,
aby zlokalizować
wniosek na mapie

**Z up. Starosty
Wacław Abramowicz
Kierownik Referatu ZUD**

Dokument elektroniczny wygenerowany automatycznie dnia 26 marca 2024 roku z systemu informatycznego iGeoMap/ePODGiK, podpisany kwalifikowaną pieczęcią elektroniczną organu.

Załącznik do niniejszego protokołu stanowi dokumentacja projektowa, która została opatrzona elektroniczną pieczęcią kwalifikowaną organu zawierającą adnotację o sposobie przeprowadzenia narady, miejsce i termin jej zakończenia oraz znak sprawy zgodny z instrukcją kancelaryjną i nie wymaga dodatkowych pieczęci.

Weryfikacji dokumentu można dokonać na stronie <https://weryfikacijaprotokoluzud.epodgik.pl>.



IM.6850.2.2023

Rumia, dnia 17.02.2023 r.

Decyzja

Na podstawie Porozumienia Zarządu Powiatu Wejherowskiego oraz Gminy Miasta Rumi z dnia 25 kwietnia 2003 r. w sprawie zarządzania drogami powiatowymi znajdującymi się w granicach administracyjnych Miasta Rumi opublikowanego w Dzienniku Urzędowym Województwa Pomorskiego z 2003 r., Nr 61, poz. 940 oraz art. 39 ust. 3 i 3 a ustawy z dnia 21 marca 1985 r. o drogach publicznych /t.j.Dz.U.2022.1693 z późn. zm./ i art. 104 KPA /t.j.Dz.U.2022.2000 z późn. zm./, po rozpatrzeniu wniosku złożonego przez:
działającego z upoważnienia:

ENERGA - OPERATOR S.A.
Oddział w Gdańsku
ul. Marynarki Polskiej 130
80-557 Gdańsk

w sprawie uzgodnienia trasy projektu budowy linii kablowej elektroenergetycznej nn 0,4 kV dla zasilania m. in. działki nr 2/13 obr. 14 i w pasie drogowym ul. Gdańskiej – działka nr 260/47, 260/46, 262/7 obr. 12; działka nr 2/4 obr. 14 oraz ul. Błóń Janowskich – działka nr 4/9, 9/5, 2/11, 2/7, 77 obr. 14 w Rumi.

I. Unieważniam Decyzję nr IM.6850.2.2023 z dnia 16.01.2023r.

II. Zezwalam na umieszczenie linii kablowej elektroenergetycznej nn 0,4 kV w pasie drogowym ul. Gdańskiej – działka nr 260/47, 260/46, 262/7 obr. 12; działka nr 2/4 obr. 14 oraz ul. Błóń Janowskich – działka nr 4/9, 9/5, 2/11, 2/7, 77 obr. 14 w Rumi.

III. Udostępniam pas drogowy ul. Gdańskiej – działka nr 260/47, 260/46, 262/7 obr. 12; działka nr 2/4 obr. 14 oraz ul. Błóń Janowskich – działka nr 4/9, 9/5, 2/11, 2/7, 77 obr. 14 w celu budowy linii kablowej elektroenergetycznej nn 0,4 kV, zgodnie z załączonym planem sytuacyjnym, z następującymi warunkami:

- 1/ uzyskania pozwolenia na budowę lub zgłoszenia budowy albo wykonania robót budowlanych stosownie do przepisów ustawy z dnia 7 lipca 1994r. Prawo Budowlane /t.j.Dz.U.2021.2351 z późn. zm./,
- 2/ uzyskania zezwolenia zarządcy drogi na zajęcie pasa drogowego na prowadzenie robót w pasie drogowym, o które wykonawca albo inwestor powinien wystąpić do Urzędu w trybie i na warunkach określonych w Rozporządzeniu Rady Ministrów z dnia 1 czerwca 2004 r. w sprawie określenia warunków udzielania zezwoleń na zajęcie pasa drogowego /Dz.U.2016.1264 t.j./,
- 3/ w przypadku zaistnienia awarii lub uszkodzenia w wyniku prowadzonych robót, urządzeń podziemnych inwestor będzie zobowiązany do ich naprawy na własny koszt,
- 4/ w przypadku kolizji w/w inwestycji z innymi elementami sieci uzbrojenia podziemnego, inwestor zobowiązany jest do uzgodnienia powyższego z właściwymi gestorami sieci, dokonując na własny koszt przełożenia lub zabezpieczenia uzgodnionej sieci,
- 5/ na budowę nawierzchni pasa drogowego ul. Błóń Janowskich jest zawarta umowa drogowa z gminą, należy uzyskać zgodę i uzgodnić z Wykonawcą nawierzchni termin wejścia na wykonanie robót,
- 6/ zezwolenie zarządcy drogi wyrażone w niniejszej decyzji ważne jest do dnia 17.02.2025 r.

IV. Uzgadniam projekt budowy linii kablowej elektroenergetycznej nn 0,4 kV w pasie drogowym ul. Gdańskiej – działka nr 260/47, 260/46, 262/7 obr. 12; działka nr 2/4 obr. 14 oraz ul. Błoń Janowskich – działka nr 4/9, 9/5, 2/11, 2/7, 77 obr. 14, pod następującymi warunkami:

- 1/ naruszone nawierzchnie chodników/ ścieżek rowerowych należy odtworzyć na całej szerokości z materiałów o parametrach nie gorszych niż istniejące,
- 2/ prace w obrębie jezdni należy wykonać bezwykopowo,
- 3/ po zakończeniu inwestycji należy odtworzyć trawniki tj. oczyścić ziemię z zanieczyszczeń, chwastów, wyrównać podłoże, nawieść ziemię urodzajną, zasiać trawę dobrej jakości,
- 4/ teren po zakończeniu prac uporządkować i przywrócić do stanu pierwotnego.

Na podstawie art. 107 § Kodeksu Postępowania Administracyjnego odstąpiono od uzasadnienia decyzji, gdyż uwzględnia ona w całości żądanie strony.

POUCZENIE

Od niniejszej decyzji stronie służy odwołanie do Samorządowego Kolegium Odwoławczego w Gdańsku za pośrednictwem Burmistrza Miasta Rumi w terminie 14 dni od dnia jej otrzymania.

W trakcie biegu terminu do wniesienia odwołania Strona może zrzec się prawa do wniesienia odwołania wobec Burmistrza Miasta Rumi, który wydał decyzję. Z dniem doręczenia organowi administracji publicznej oświadczenia o zrzeczeniu się prawa do wniesienia odwołania przez ostatnią ze stron postępowania, decyzja staje się ostateczna i prawomocna, co oznacza, iż decyzja podlega natychmiastowemu wykonaniu i brak jest możliwości zaskarżenia decyzji do Wojewódzkiego Sądu Administracyjnego. Nie jest możliwe skuteczne cofnięcie oświadczenia o zrzeczeniu się prawa do wniesienia odwołania.

Decyzja niniejsza zachowuje moc w terminie ważności decyzji o lokalizacji inwestycji celu publicznego lub pozwolenia na budowę i stanowi jednocześnie czasowe prawo do dysponowania nieruchomością na cele budowlane, zgodnie z art. 3 pkt. 11 ustawy z dnia 7 lipca 1994 r. Prawo budowlane /t.j. Dz.U.2021.2351 z późn. zm./, jednak nie stanowi podstawy do rozpoczęcia robót w pasie drogowym.

z up. BURMISTRZA



Katarzyna Stoltman
Naczelnik Wydziału
Inżynierii Miejskiej

Otrzymują:




- 1.
2. WIM- a/a

Zwolnione z opłaty skarbowej na podstawie cz. III pkt. 44, kol 4 pkt. 9 załącznika do ustawy z dnia 16.05.2019 r. o opłacie skarbowej /t.j. Dz.U.2022.2142 z późn. zm./

Grażyna Stoltman Inspektor w Wydziale IM



Sprawę prowadzi: Grażyna Stoltman - 58 679-65-20, g.stoltman@um.rumia.pl

	PEWIK GDYNIA Sp. z o.o. ul. Witomińska 21, 81-311 Gdynia www.pewik.gdynia.pl tel. cent. (58) 66 87 311 biuro@pewik.gdynia.pl	TT-721-Ru- 011528/24/EK/EW Numer uzgodnienia 25-04-2024 Data wydania uzgodnienia 25-04-2026 Data ważności uzgodnienia	 1111269470 Kod RDE
UZGODNIENIE DOKUMENTACJI PROJEKTOWEJ			
A. DANE INWESTORA			
1. Imię i nazwisko lub nazwa		2. ENERGA - OPERATOR S.A., ODDZIAŁ W GDAŃSKU	
3. Adres		4. Nie dotyczy	
B. DANE PROJEKTANTA			
5. Imię i nazwisko lub nazwa		6.	
7. Adres		8. Nie dotyczy	
C. LOKALIZACJA PROJEKTOWANEGO URZĄDZENIA / OBIEKTU BUDOWLANEGO			
9. Miejscowość Rumia	10. Ulica ul. Błóń Janowskich ul. Gdańska	11. Nr działek 2/11, 2/12, 2/14, 2/15, 2/7, 3/6, 4/10, 4/14, 9/5, 77, 2/5, 2/4 260/47, 260/46, 260/38	12. Obręb obr. nr 14, Rumia 14 obr. nr 12, Rumia 12
D. ZAKRES UZGODNIENIA			
13. Uzgodnienie dotyczy bezkolizyjnego usytuowania budowy: kable energetycznego		14. Aneks dotyczy: nie dotyczy 15. Aneks do uzgodnienia: nie dotyczy	
16. Stadium dokumentacji projektowej projekt budowlany			
E. UWAGI			
17. Przedsiębiorstwo akceptuje zawarte w niniejszym projekcie rozwiązania pod warunkiem realizacji zamieszczonych uwag: <ol style="list-style-type: none"> 1) O rozpoczęciu robót należy pisemnie powiadomić PEWIK GDYNIA Sp. z o.o. z 14-dniowym wyprzedzeniem oraz drogą mailową do Wydziału Sieci Kanalizacyjnej (sebastians@pewik.gdynia.pl) podając numer uzgodnienia, lokalizację inwestycji oraz telefon kontaktowy 2) Trasę posadowienia kabla energetycznego należy zaprojektować z jak najmniejszą liczbą kolizji z naszym uzbrojeniem podziemnym i w takich odległościach aby ewentualna naprawa wykopowa naszej kanalizacji sanitarnej (średnica DN1000) nie powodowała problemów z jej usunięciem. 3) W miejscach skrzyżowań (zwłaszcza z kolektorem ks1000) przed rozpoczęciem prac, w celu określenia rzeczywistych rzędnych przewodu Wykonawca robót energetycznych winien wykonać pomiary geodezyjne przy udziale służb eksploatacyjnych PEWIK Gdynia aby nie naruszać stabilności przewodów a w konsekwencji nie doprowadzić do jego rozszczelnienia. 4) W miejscu skrzyżowań kabli z siecią wodociagową i kanalizacji sanitarnej zastosować rury osłonowe. 5) W miejscu skrzyżowań przewodu z kolektorem grawitacyjnym DN1000 minimalna odległość rury osłonowej w której znajduje się przewód nie może być mniejsza niż 1,5m licząc od krawędzi dna kolektora (z racji tego, że grubość fundamentu pod dnem kolektora wraz z podsypką to ok. 0,5m). Dla pozostałych przewodów min. odległość w świetle przy skrzyżowaniu projektowanych kabli z istniejącymi przewodami wodociagowymi i kanalizacji sanitarnej powinna wynosić 0,20 m jeżeli kabel będzie układany w wykopie otwartym i 0,40 m jeżeli kabel będzie wykonywany metodą bezwykopową. 6) Podczas prowadzenia prac w pobliżu urządzeń wodociagowych i kanalizacyjnych prace ziemne prowadzić z zachowaniem szczególnej ostrożności, w obecności służb PEWIK Gdynia Sp. z o.o., przy skrzyżowaniach i zbliżeniach zachować odległości wynikające z polskich i branżowych przepisów. Prace ziemne w pobliżu urządzeń wodociagowych i kanalizacyjnych prowadzić ręcznie (za wyłączeniem odcinków realizowanych metodami bezwykopowymi). 7) PEWIK GDYNIA Sp. z o.o. zobowiązuje Inwestora i Wykonawcę robót do prowadzenia prac w sposób wykluczający możliwość uszkodzenia naszych urządzeń i powstania awarii sieci wodociagowej i kanalizacyjnej oraz pokrycia wszelkich kosztów związanych z powstaniem awarii sieci wodociagowej lub kanalizacyjnej na skutek prowadzonych prac. 8) Niniejsze uzgodnienie nie zwalnia projektanta z odpowiedzialności za opracowanie projektu zgodnie z obowiązującymi przepisami prawa i normami branżowymi. 			
F. INFORMACJA O ZAŁĄCZNIKACH			
18. Integralną częścią uzgodnienia są: Zał. 1. Plan sytuacyjno - wysokościowy (rys. nr 1) – 1 egz. Zał. 2. Profile przewiertów (rys. nr E-4, E-5) – 2 egz.			
G. POTWIERDZENIE PEWIK GDYNIA Sp. z o.o.			
19. Opracował Irena Herzberg-Sutkowska, tel. 586687279, irenah@pewik.gdynia.pl		20. Zatwierdził Z up. ZARZĄDU PEWIK GDYNIA Sp. z o.o.  Joanna Zachciał; PEWIK GDYNIA Sp. z o.o. 2024.04.26 09:30:12 +02'00'	

Dotyczy uzgodnienia 49/L/2024 trasy projektowanej sieci kablowej elektroenergetycznej nn0,4kV w Rumi, ul. Błóń Janowskich dz. nr 2/13, 2/12, 3/4, 4/11, 4/10, 2/4, 4/9, 2/11, 2/7, 9/5, 77,86, 2/5 obr. 14 oraz dz. nr 260/38, 260/47, 260/46, 262/7, obr. 12

OPEC Sp. z o.o. odsyła uzgodnioną z uwagami dokumentację „trasy projektowanej sieci kablowej elektroenergetycznej nn0,4kV w Rumi, ul. Błóń Janowskich dz. nr 2/13, 2/12, 3/4, 4/11, 4/10, 2/4, 4/9, 2/11, 2/7, 9/5, 77,86, 2/5 obr. 14 oraz dz. nr 260/38, 260/47, 260/46, 262/7, obr. 12” Informujemy, że na tych terenach występują sieci ciepłownicze które są własnością i podlegają eksploatacji przez Okręgowe Przedsiębiorstwo Energetyki Ciepłej Spółka z o.o.

UWAGI do uzgodnienia 49/L/2024

1. Termin rozpoczęcia i zakończenia prac należy zgłosić z 7 dniowym wyprzedzeniem do OPEC Sp. z o.o. (działprzesylu@opecgdy.com.pl).
2. Komory do przewiertów lub przecisków należy wykonać w odległości min. 1,0 m od skrajni infrastruktury ciepłowniczej.
3. W miejscach skrzyżowań projektowanej sieci kablowej elektroenergetycznej z istniejącymi oraz projektowanymi przewodami ciepłowniczymi należy zachować minimalną odległość w pionie 0,3m.
4. W miejscu zbliżenia do infrastruktury ciepłowniczej prace ziemne należy wykonywać ręcznie z zachowaniem szczególnej ostrożności.
5. Wszelkie zmiany w projekcie w obrębie istniejącej infrastruktury ciepłowniczej, dokonane po wydaniu niniejszego uzgodnienia, należy ponownie uzgodnić w OPEC Sp. z o.o.
6. W przypadku uszkodzenia infrastruktury ciepłowniczej Inwestor dokona zgłoszenia do OPEC Sp. z o.o. w trybie natychmiastowym i naprawi na własny koszt.
7. Integralną częścią niniejszego uzgodnienia są opieczętowane profile w miejscu skrzyżowania z infrastrukturą ciepłowniczą - rys nr E- 4, E-5, E-6, E-7 oraz E-8.

Ważność uzgodnienia 2 lata od daty niniejszego pisma - uzgodnienia.

Z poważaniem,

Maria Lewna

Dorota

Elektronicznie podpisany
przez Dorota Pawłowska
Położenie: NU - kierownik
działu
Data: 2024.05.13 08:41:42
+02'00'

Otrzymują:

Pawłowska

NU, wnioskodawca