



PROJEKT BUDOWLANO - WYKONAWCZY

ORYGINAŁ

„Przylącze kablowe nn 0,4kV ”

BRANŻA: Elektryczna
LOKALIZACJA: m. Warzenko obr. Warzenko gm. Przodkowo
DZIAŁKA PRZYŁĄCZANA: 68/4
DZIAŁKI NA TRASIE: 68/4, 87/1, 68/2
STACJA ZASILAJĄCA: T-7911 „Warzenko Olimp”

Energa-Operator S.A. Oddział w Gdańsku
 Dział Dokumentacji Energetycznej
 Dokumentację projektową sprawdzono pod

względem zgodności z P123100855212.....

Uzgodnienie nr 2025102106257135mm.....

Data uzgodnienia 2025-03-12.....

KATEGORIA OBIEKTU XXVI
BUDOWLANEGO:

Specjalista
 ds. Dokumentacji Energetycznej
Laura Stromska
 Laura Stromska

INWESTOR: ENERGA-OPERATOR S.A. z siedzibą w Gdańsku
 Oddział w Gdańsku
 80-557 Gdańsk, ul. Marynarki Polskiej 130

NUMER OBI: OBI/35/2405176

NUMER UMOWY: GR06093/24

PROJEKTANT: mgr inż. Dariusz Kwidziński
 POM/0261/PBE/16
 Uprawnienia budowlane do projektowania bez ograniczeń
 w specjalności instalacyjnej w zakresie sieci, instalacji
 i urządzeń elektrycznych i energetycznych

CHMIELNO, LUTY 2025

B. 6743. 363. 2025 WM

ZGŁOSZENIE

**budowy lub wykonywania innych robót budowlanych
(PB-2)**



2305 PB-2 nie dotyczy budowy i przebudowy budynku mieszkalnego je

Podstawa prawna: Art. 30 ust. 2 w zw. z ust. 4d ustawy z dnia 7 lipca 1994 r. - Prawo budowlane (Dz. U. z 2020 r. poz. 1333, z późn. zm.).

1. ORGAN ADMINISTRACJI ARCHITEKTONICZNO-BUDOWLANEJ

Nazwa: STAROSTA KARTUSKI

2.1. DANE INWESTORA¹⁾

Imię i nazwisko lub nazwa: ENERGA OPERATOR S.A. Oddział w Gdańsku

Kraj: POLSKA Województwo: POMORSKIE

Powiat: GDAŃSKI Gmina: GDAŃSK

Ulica: MARYNARKI POLSKIEJ Nr: 130

Miejscowość: GDAŃSK Kod pocztowy: 80-557 Poczta: GDAŃSK

2.2. DANE INWESTORA (DO KORESPONDENCJI)¹⁾

Nie dotyczy

3. DANE PEŁNOMOCNIKA¹⁾

pełnomocnik

pełnomocnik do doręczeń

Imię i nazwisko: DARIUSZ KWIDZIŃSKI

Kraj: POLSKA Województwo: POMORSKIE

Powiat: KARTUSKI Gmina: CHMIELNO

Ulica: KASZTANOWA Nr: 12

Miejscowość: CHMIELNO Kod pocztowy: 83-333 Poczta: CHMIELNO

Email (nieobowiązkowo): biuro.elplan@wp.pl

Nr tel. (nieobowiązkowo): 697-204-507

4. INFORMACJE O ROBOTACH BUDOWLANYCH

Rodzaj, zakres i sposób wykonywania: **Budowa przyłącza elektroenergetycznego kablowego nn-0,4kV wykonywany przez wyspecjalizowaną firmę**
Planowany termin rozpoczęcia: **31.03.2025**

5. DANE NIERUCHOMOŚCI (MIEJSCE WYKONYWANIA ROBÓT BUDOWLANYCH)^{3,4)}

Województwo: **POMORSKIE** Powiat: **KARTUSKI**

Gmina: **PRZODKOWO** Miejscowość: **WARZENKO**

Identyfikator działki ewidencyjnej:

Dz. 68/4, 87/1, 68/2 obr. WARZENKO gm. PRZODKOWO

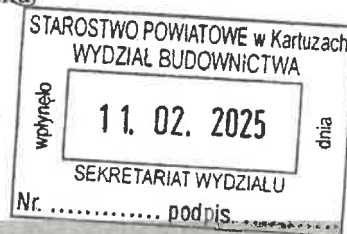
³W przypadku większej liczby inwestorów, pełnomocników lub nieruchomości dane kolejnych inwestorów, pełnomocników lub nieruchomości dodaje się w formularzu albo zamieszcza na osobnych stronach i dołącza do formularza.

⁴Adres skrzynki ePUAP wskazuje się w przypadku wyrażenia zgody na doręczanie korespondencji w niniejszej sprawie za pomocą środków komunikacji elektronicznej.

12. 02. 2025

E. Lewicki

W. Mityś
12. 02. 2025
[Signature]



STAROSTWO POWIATOWE
w Kartuzach
WYDZIAŁ BUDOWNICTWA
83-300 KARTUZY, ul. Kościuszki 26

B.6743 363 20 25WM
przyjęto do wiadomości zgłoszone roboty budowlane
(art. 29 ust. pkt 13 lit. a
ustawy prawo budowlane) i nie wniesiono uwag.

Kartuzy, dnia 25. 02. 2025 podpis

Z up. STAROSTY

Magdalena Chojmanowska
Kierownik Referatu ds. Pozwoleń
i Zgłoszeń Inwestycji Infrastrukturalnych

6. OŚWIADCZENIE W SPRAWIE KORESPONDENCJI ELEKTRONICZNEJ

☐ Wyrażam zgodę

☒ Nie wyrażam zgody

na doręczanie korespondencji w niniejszej sprawie za pomocą środków komunikacji elektronicznej w rozumieniu art. 2 pkt 5 ustawy z dnia 18 lipca 2002 r. o świadczeniu usług drogą elektroniczną (Dz. U. z 2020 r. poz. 344).

7. ZAŁĄCZNIKI

Oświadczenie o posiadanym prawie do dysponowania nieruchomością na cele budowlane.


Pełnomocnictwo do reprezentowania inwestora (opłacone zgodnie z ustawą z dnia 16 listopada 2006 r. o opłacie skarbowej (Dz. U. z 2020 r. poz. 1546, z późn. zm.)) - jeżeli inwestor działa przez pełnomocnika.

Potwierdzenie uiszczenia opłaty skarbowej - jeżeli obowiązek uiszczenia takiej opłaty wynika z ustawy z dnia 16 listopada 2006 r. o opłacie skarbowej.

Inne (wymagane przepisami prawa): **PROJEKT BUDOWLANO-WYKONAWCZY**

8. PODPIS INWESTORA (PEŁNOMOCNIKA) I DATA PODPISU

10.02.2025.....



Temat

Budowa przyłącza elektroenergetycznego nn 0,4kV.

Zakres rzeczowy projektowanych sieci i urządzeń

Wymiana pojedynczego słupa SN:	x	x
Linia napowietrzna SN:	x	x
Rozłącznik napowietrzny SN:	x	x
Linia kablowa SN:	x	x
Mufy kablowe:	LJSB-4x150-240-PL02	1kpl
Głowice kablowe:	x	x
Ograniczniki przepięć:	x	x
Złącze kablowe SN:	x	x
Stacja transformatorowa SN/nn:	x	x
Transformator:	x	x
Wymiana pojedynczego słupa nn:	x	x
Linia napowietrzna nn:	x	x
Przyłącze napowietrzne:	x	x
Szafka pomiarowa:	x	x
Przyłącze/a kablowe:	YAKXS 4x120	31/36m
	YAKXS 4x240	2/5m
Szafka pomiarowa:	P1-Rs/LZV/LZR/F	1szt
Linia kablowa nn:	x	x
Kablowa rozdzielnica szafowa:	KRSN-P2/2F-NH2/2R-NH00/F	1szt
Słupowy rozłącznik bezpiecznikowy:	x	x
Przecisk:	x	x
Przewiert:	x	x

Oświadczenia Projektanta

Nawiązując do ustawy Prawo Budowlane oświadczam, że niniejszy projekt budowlany został sporządzony zgodnie z obowiązującymi przepisami oraz zasadami wiedzy technicznej i jest kompletny z punktu widzenia celu któremu ma służyć.

Oświadczam, iż niniejszy projekt opracowany został zgodnie ze Standardami Technicznymi w ENERGIA-OPERATOR SA, opublikowanymi na stronie internetowej www.energa-operator.pl aktualnymi na dzień składania oświadczenia

PROJEKTANT:

mgr inż. Dariusz Kwidziński

POM/0261/PBE/16

Uprawnienia budowlane do projektowania bez ograniczeń
w specjalności instalacyjnej w zakresie sieci, instalacji
i urządzeń elektrycznych i energetycznych

Numer P/23/008552/2

Miejscowość Kartuzy

Data 02-03-2023

WARUNKI PRZYŁĄCZENIA (AKTUALIZACJA)

DO SIECI ELEKTROENERGETYCZNEJ ENERGA-OPERATOR SA

Oddział w Gdańsku

1. Przyłączany obiekt:
Nazwa: budynek mieszkalny - jednorodzinny
Adres (Nr działki): Warzenko, ul. -
gm. Przdokowo, działka numer 68/4
2. Grupa przyłączeniowa: grupa V
3. Moc przyłączeniowa: 12.5 kW
4. Miejsce przyłączenia:
GPZ - GPZ LOTNISKO [01550]
Linia 15 kV LN 089214 [01550-17]
Stacja SN/nn Warzenko OLIMP [7911]
Obwód nn 200 [7911-200] **500**
Obiekt Obwód [nN] 200 [7911-200]
5. Miejsce dostarczania energii elektrycznej:
zaciski prądowe na listwie zaciskowej w złączu w kierunku instalacji przyłączanej;
6. Rodzaj przyłącza: kablowe
7. Zakres prac niezbędnych do realizacji przyłączenia oraz wymagania w zakresie wyposażenia niezbędnego do współpracy z siecią:
 - 7.1. Zakres inwestycji realizowanych przez ENERGA-OPERATOR SA
 - 7.1.1. Urządzenia WN i SN:
-
 - 7.1.2. Stacja transformatorowa:
-
 - 7.1.3. Urządzenia nn: **1x125**
Wykonanie wcińki w istniejący kabel YAKY 4x120 poprzez zainstalowanie złącza manewrowego KRSN-P2/2F-NH2/2R-NH0-/F oraz wybudowanie z tego złącza przyłącza kablowego YAKXS 4x120 do szafki pomiarowej P1-Rs/LZV/LZR/F umiejscowionej w linii plotu wg projektu.
 - 7.1.4. Wyposażenie urządzeń, instalacji lub sieci, niezbędne do współpracy z siecią, do której instalacje lub sieci są przyłączane:
-
 - 7.1.5. Zabezpieczenie sieci przed zakłóceniami elektrycznymi powodowanymi przez urządzenia, instalacje lub sieci wnioskodawcy:
-
 - 7.1.6. Dostosowanie przyłączanych urządzeń, instalacji lub sieci do systemów sterowania dyspozytorskiego:
-
 - 7.1.7. Demontaże:
-
- 7.2. Zakres inwestycji realizowanych przez Podmiot Przyłączający:
Odbiorca wykona instalację przyłączaną w obiekcie przyłączanym do sieci elektroenergetycznej, od miejsca rozgraniczenia własności stron. Wykonanie tych czynności powinno zostać potwierdzone w "Oświadczeniu o gotowości instalacji przyłączanej".
Rozdzielnice główną w przyłączanym obiekcie wykonać z tworzywa elektroizolacyjnego.
8. Wymagany stopień skompensowania mocy biernej:
tgφ QI: 0.4
tgφ QIV: 0
9. Wymagania dotyczące układu pomiarowo-rozliczeniowego i systemu pomiarowo-rozliczeniowego:
 - 9.1. Miejsce zainstalowania:
-
 - 9.2. Rodzaj i prąd znamionowy oraz miejsce usytuowania zabezpieczenia przedlicznikowego / głównego:
wyłącznik nadmiarowo - prądowy bez członu zwarciovego (ogranicznik mocy) o prądzie znamionowym 25 A, zainstalowane w szafce pomiarowej
 - 9.3. Sposób pomiaru: bezpośredni
 - 9.4. Rodzaj mierzonej energii: Energia elektryczna czynna pobrana, Straty nieobecne/ pomijalnie małe
 - 9.5. Przystosowanie układu pomiarowo-rozliczeniowego do systemów zdalnego odczytu danych pomiarowych
-

Specjalista
ds. Przyłączeń

Marek Gackowski

Specjalista
ds. Przyłączeń

Marek Gackowski

- 9.6. Wymagania dodatkowe:
- Dla pomiaru pośredniego lub półpośredniego, zastosować odpowiednie przekładniki i listwę kontrolno-pomiarową a w obwodach wtórnych pomiaru wykonać zabezpieczenie obwodów napięciowych liczników oraz optyczną sygnalizację zaniku napięcia.
 - Dla poszczególnych etapów budowy przewidzieć pomiar dostosowany do poboru mocy.
 - Urządzenia pomiarowe winny być osłonięte i przystosowane do opłombowania.
 - Wymagania techniczne dla układów transmisji danych pomiarowych określone są w Instrukcji Ruchu i Eksploatacji Sieci Dystrybucyjnej ENERGA-OPERATOR SA
 - inne:
10. Dane dotyczące sieci oraz parametry w zakresie elektroenergetycznej automatyki zabezpieczeniowej i systemowej
- 10.1. Dotyczy sieci o napięciu do 1 kV:
- Układ sieci TN-C
 - Napięcie znamionowe sieci 0,4 kV
 - Maksymalny prąd zwarcowy w sieci 26 kA
Rzeczywistą wartość prądu zwarcowego oblicza projektant.
 - System ochrony od porażeń Samoczynne wyłączenie zasilania
- 10.2. Dotyczy sieci o napięciu powyżej 1 kV:
- Sposób pracy punktu neutralnego sieci -
 - Napięcie znamionowe sieci - kV
 - Prąd zwarcia doziemnego - A
 - Czas wyłączenia zwarcia doziemnego - s
 - Moc zwarcowa na szynach 15 kV - MVA
 - Czas wyłączenia zwarcia wielofazowego - s
w stacji 110/15 kV GPZ GPZ LOTNISKO
Rzeczywistą wartość prądu zwarcia wielofazowego oblicza projektant na podstawie mocy zwarcowej.
 - System ochrony od porażeń uziemienie ochronne
- 10.3. Inne:
11. Dane znamionowe urządzeń, instalacji i sieci oraz dopuszczalne graniczne parametry ich pracy
- | Rodzaj urządzenia/instalacji/sieci | Napięcie znam. [kV] | Moc znam. [kW] | Prąd rozruchu [A] |
|------------------------------------|---------------------|----------------|-------------------|
| | | | |
12. Inne ustalenia:
- 12.1. Dotyczy projektu budowlanego:
Opracować projekty budowlane - wykonawcze linii kablowych nn-0,4kV (zgodnie z obowiązującymi w ENERDZE - OPERATOR SA standardami technicznymi i Wytycznymi do Projektowania Oddziału w Gdańsku) i uzgodnić je z ENERGA - OPERATOR SA Oddział w Gdańsku, Rejon Dystrybucji w Kartuzach - Dział Dokumentacji Energetycznej.
- 12.2. Dotyczy współpracy ruchowej:
- 12.3. Dotyczy umowy o przyłączenie:
- 12.4. Inne wymagania:
Niniejsza aktualizacja warunków przyłączenia numer P/23/0008552/2 z dnia 23.10.2024 zastępuje dotychczasowe warunki przyłączenia nr P/23/008552 z dnia 02.03.2023.
13. Użytkowane urządzenia elektryczne powinny spełniać wymagania określone w obowiązujących przepisach dotyczących kompatybilności elektromagnetycznej.
14. Przy realizacji niniejszych warunków przyłączenia należy uwzględnić wymagania określone w Instrukcji Ruchu i Eksploatacji Sieci Dystrybucyjnej obowiązującej na terenie działania ENERGA-OPERATOR SA.
15. Standardy jakościowe energii elektrycznej określa Rozporządzenie Ministra Gospodarki z dnia 4 maja 2007 roku (Dz.U. Nr 93 poz. 623 z 2007 r.).
ENERGA-OPERATOR SA nie zapewnia bezprzerwowej dostawy energii do sieci elektroenergetycznej dla ww. obiektu. Należy liczyć się z możliwością przerw w dostawie energii elektrycznej. Bezprzerwową dostawę energii elektrycznej można zapewnić jedynie poprzez zainstalowanie własnego źródła energii (np. agregatu prądotwórczego, urządzenia UPS, itp.) po uprzednim uzgodnieniu warunków jego instalacji z ENERGA-OPERATOR SA Oddział w Gdańsku
16. Zawarcie umowy o przyłączenie stanowi podstawę do rozpoczęcia realizacji prac projektowych i budowlano-montażowych, na zasadach określonych w tej umowie. Projekt umowy o przyłączenie stanowi załącznik do niniejszych warunków.
17. Warunki przyłączenia są ważne 2 lata od dnia ich doręczenia.
Po zawarciu umowy o przyłączenie warunki przyłączenia ważne są w okresie obowiązywania umowy o przyłączenie.
18. Działając na podstawie art. 7 ust. 14 ustawy z dnia 10 kwietnia 1997 roku – Prawo energetyczne (Dz. U. nr 54 poz. 348 z późn. zm.) w związku z art. 34 ust. 3 pkt 3 ustawy z dnia 7 lipca 1994 roku (Dz. U. nr 89 poz. 414 z późn. zm.) ENERGA-OPERATOR SA oświadcza, że zapewni dostawę energii dla obiektu przyłączonego:

W
ie

- po przyłączeniu obiektu do sieci elektroenergetycznej na podstawie niniejszych warunków przyłączenia oraz w oparciu o umowę o przyłączenie, jaka zostanie zawarta pomiędzy Podmiotem Przyłączanym a ENERGA – OPERATOR SA,
 - po zawarciu umowy o świadczenie usług dystrybucji lub umowy kompleksowej.
- Niniejsze oświadczenie jest oświadczeniem w rozumieniu art. 34 ust. 3, pkt. 3 ustawy - Prawo budowlane.


Gackowski Marek
OPRACOWAŁ
tel. 58 527 93 41

Kierownik
Działu Przyłączeń

ZATWIERDZA Piotr Kistowski

- Otrzymują:
1. Wnioskodawca
 2. ENERGA-OPERATOR SA Oddział w Gdańsku Rejon Dystrybucji w Kartuzach
ul. 3-go Maja 9, 83-300 Kartuzy

Kartuzy, dn. 05.02.2025 r.

STAROSTA KARTUSKI

Znak sprawy: G.6630.131.2025.MB

ODPIS
PROTOKOŁU Z NARADY KOORDYNACYJNEJ

zakończoney w dniu 05.02.2025 r.
w sprawie usytuowania projektowanej sieci uzbrojenia terenu

Na podstawie art. 28b ustawy z dnia 17 maja 1989 r. Prawo geodezyjne i kartograficzne (j.t. Dz. U. z 2024 r. poz. 1151 z późn. zm.)

Przedmiot narady:	-PROJEKT PRZYŁĄCZA ELEKTROENERGETYCZNEGO-
Lokalizacja:	Gmina: Przodkowo, Obręb: Warzenko, dz.: 68/2, 68/4, 87/1
Wnioskodawca:	KWIDZIŃSKI DARIUSZ ul. Kasztanowa 12, 83-333 Chmielno
Inwestor:	ENERGA-OPERATOR SA ODDZIAŁ W GDAŃSKU ul. Marynarki Polskiej 130, 80-557 Gdańsk
Projektant:	DARIUSZ KWIDZIŃSKI Inne upr.: budowlane: POM/0261/PBE/16
Przewodniczący:	Karolina Burandt-Karczewska Kierownik Referatu Uzgadniania Dokumentacji Projektowej
Sposób przeprowadzenia narady:	elektroniczny
Data wpływu:	23.01.2025 r.

Lista uczestników narady koordynacyjnej wraz z uwagami

Lp.	Nazwa instytucji Sposób uczestnictwa	Stanowisko Uwagi	Imię i nazwisko uczestnika
1	ENERGA OPERATOR S.A. ODDZIAŁ W GDAŃSKU ul. Marynarki Polskiej 130 80-557 Gdańsk elektroniczny	Uczestnik nieobecny na naradzie	
2	ENERGA OŚWIETLENIE Sp. z o.o. ul. Rzemieślnicza 17/19 81-855 Sopot elektroniczny	Stanowisko pozytywne	Mateusz Gaschta
3	Hawe Telekom Sp. z o.o. w restrukturyzacji ul. Francesca Nulla 2 00-486 Warszawa elektroniczny	Uczestnik nieobecny na naradzie	
4	MULTIMEDIA POLSKA S.A. ul. Kościerska 10b 83-300 Kartuzy elektroniczny	Uczestnik nieobecny na naradzie	

Dokument wygenerował(a): Karolina Burandt-Karczewska, dn. 05-02-2025 11:58:50
Jeżeli dokument jest wystawiony elektronicznie, to nie wymaga podpisu analogowego ani pieczęci, lecz wymaga podpisu elektronicznego.
Uwaga: podpis elektroniczny jest niewidoczny – można go zweryfikować tylko odpowiednim programem

	elektroniczny		
5	NETIA S.A. ul. Poleczki 13, 02-822 Warszawa adres korespondencyjny: ul. Arkońska 6/A4, 80-387 Gdańsk elektroniczny	Uczestnik nieobecny na naradzie	
6	NETIA S.A. TK Telekom ul. Poleczki 13 02-822 Warszawa elektroniczny	Bez uwag. Stanowisko pozytywne	Jacek Michniak
7	ORANGE POLSKA S.A. Dział Ewidencji i Zarządzania Danymi o Infrastrukturze Olsztyn Aleja Grunwaldzka 110, 80- 244 Gdańsk elektroniczny	Uczestnik nieobecny na naradzie	
8	Polska Spółka Gazownictwa Sp. z o.o. Oddział Zakład Gazowniczy w Gdańsku ul. Wałowa 41/43 80-856 Gdańsk Gazownia w Żukowie ul. 3-Maja 25A 83-330 Żukowo elektroniczny	Stanowisko pozytywne	Wojciech Kolka
9	Polskie Sieci Elektroenergetyczne S.A. ul. Warszawska 165 05-520 Konstancin-Jeziorna elektroniczny	Stanowisko pozytywne	Marcin Wiśniewski
10	PRZEWODNICZĄCY NARADY KOORDYNACYJNEJ elektroniczny	Bez uwag. Stanowisko pozytywne	Karolina Burandt- Karczevska
11	REGIONALNE CENTRUM INFORMATYKI GDYNIA ul. Strażacka 2-8 81-660 Gdynia elektroniczny	Brak uwag. Stanowisko pozytywne	Grzegorz Klepacz
12	URZĄD GMINY PRZODKOWO ul. Kartuska 21 83-304 Przodkowo elektroniczny	Stanowisko pozytywne	Marek Mazur
13	WNIOSKODAWCA elektroniczny	Uczestnik nieobecny na naradzie	

Nieobecność na naradzie koordynacyjnej podmiotu należy zawiadomione o jej miejscu i terminie nie stanowi przeszkody do jej przeprowadzenia. Przyjmuje się, że podmiot ten nie składa zastrzeżeń do usytuowania projektowanej sieci uzbrojenia terenu przedstawionego w planie sytuacyjnym.

Dokument wygenerował(a): Karolina Burandt-Karczevska, dn. 05-02-2025 11:58:50

Jeżeli dokument jest wystawiony elektronicznie, to nie wymaga podpisu analogowego ani pieczęci, lecz wymaga podpisu elektronicznego.

Uwaga: podpis elektroniczny jest niewidoczny – można go zweryfikować tylko odpowiednim programem

**Z upoważnienia Starosty Kartuskiego
Karolina Burandt-Karczewska
Kierownik Referatu Uzgadniania Dokumentacji
Projektowej**

Podpis jest prawidłowy

Dokument podpisany przez Karolina Burandt-Karczewska

Data: 2025.02.05 11:59:16 CET

Podpis przewodniczącego narady

POUCZENIE:

1. Przedstawiciele instytucji zostali zawiadomieni o sposobie, terminie i miejscu przeprowadzenia narady koordynacyjnej zgodnie z ustawą Prawo geodezyjne i kartograficzne (t.j. Dz. U. z 2024 r. poz.1151 z późn. zm.). W myśl art. 28b ust. 3 pkt 4 tej ustawy w naradzie koordynacyjnej mogą wziąć udział również inne podmioty, które mogą być zainteresowane rezultatami narady koordynacyjnej, w szczególności zarządzające terenami zamkniętymi, w przypadku sytuowania części projektowanych sieci na tych terenach.
2. Znaki geodezyjne, urządzenia zabezpieczające te znaki oraz budowle triangulacyjne podlegają ochronie w myśl art. 15 ustawy Prawo geodezyjne i kartograficzne (t.j. Dz. U. z 2024 r. poz.1151 z późn. zm.).

Dokument wygenerował(a): Karolina Burandt-Karczewska, dn. 05-02-2025 11:58:50

Jeżeli dokument jest wystawiony elektronicznie, to nie wymaga podpisu analogowego ani pieczęci, lecz wymaga podpisu elektronicznego.

Uwaga: podpis elektroniczny jest niewidoczny – można go zweryfikować tylko odpowiednim programem


Kartuzy, 12.03.2025 r.

UZGODNIENIE nr 2025/02/06257/35MMD

Jednostka projektowa:	ELPLAN		
Temat projektu:	Budowa przyłącza kablowego nn 0,4kV		
	Warzenko	dz. nr 68/4	
Warunki/Wytyczne:	P/23/008552/2		
Nr zadania inwest.:	OBI/35/2405176		
Numer ekspl.:	—		
	—		
	—		
	—		
Załączniki:	1. Projekt budowlany (projekt zagospodarowania terenu, projekt architektoniczno-budowlany, projekt techniczny) /projekt wykonawczy – 1 kpl.		
	2. Wersja elektroniczna projektu pdf, mapa dwg		
	—		

1. Po robotach budowlanych teren doprowadzić do stanu niegorszego aniżeli był przed ich rozpoczęciem.
2. Po wykonaniu robót budowlanych należy dostarczyć do Energa-Operator SA dokumentację powykonawczą wraz z wynikami geodezyjnej inwentaryzacji powykonawczej oraz informacją o zgodności
3. Koszty napraw i strat poniesionych przez Energa-Operator SA pokrywa wykonawca robót budowlanych.
4. Stosować oznaczenia i tabliczki informacyjne zgodnie ze Standardami oznakowania i numeracji obiektów energetycznych.
5. Niniejsze uzgodnienie nie zwalnia od obowiązku dotrzymania procedury poprzedzającej rozpoczęcie robót budowlanych, określonej w ustawie z dnia 7 lipca 1994r. Prawo Budowlane oraz odpowiedzialności w zakresie stosowania obowiązujących przepisów budowy i norm.

—
—
—

Specjalista
ds. Dokumentacji Energetycznej

Laura Stromska

Sprawę prowadzi:Michał Falkowski, 58 527 93 31, michal.falkowski@energa-operator.pl

WÓJT GMINY PRZODKOWO
83-304 PRZODKOWO
ul. Kartuska 21

GK.7230.31.2025



Przodkowo, dnia 28.01.2025 roku

DECYZJA

Na podstawie art. 39 ust.3 i 3a ustawy z dnia 21 marca 1985 r. o drogach publicznych (t.j. Dz.U. z 2024 r. poz. 1222), § 2 ust.1 rozporządzenia Rady Ministrów z dnia 1 czerwca 2004 r. w sprawie określenia warunków udzielania zezwolenia na zajęcie pasa drogowego (Dz.U. Nr 140, poz. 1481) oraz art. 104 Ustawy z dn. 14 czerwca 1960 r. – Kodeksu Postępowania Administracyjnego (t.j. Dz.U. z 2024 r. poz. 572), po rozpatrzeniu wniosku złożonego przez: złożonego przez ENERGA OPERATOR S.A. O/Gdańsk, ul. Marynarki Polskiej 130, 80-557 Gdańsk, reprezentowanej przez pełnomocnika: Dariusz Kwidziński, ELPLAN, ul. Kasztanowa 12, 83-333 Chmielno o uzgodnienie projektu budowy przyłącza elektroenergetycznego kablowego nn 0,4 kV do dz. nr 68/4 w msc. Warzenko:

- zezwalam na umieszczenie w pasie drogowym drogi gminnej nr ewid. gr. 87/1 w msc. Warzenko, ul. Nad Stawem obręb Warzenko urządzeń infrastruktury technicznej niezwiązanych z potrzebami zarządzania drogami lub potrzebami ruchu drogowego w celu budowy przyłącza elektroenergetycznego kablowego nn 0,4 kV, zgodnie z projektem z dnia 10.01.2025 r (data wpływu: 15.01.2025 r.)

1. Opieczątowany przez Gminę Przodkowo projekt (zał. Nr 1) stanowi graficzną część rozstrzygnięcia
2. Zobowiązuje się inwestora przed przystąpieniem do prowadzenia robót w pasie drogowym do wystąpienia do zarządcy drogi o wydanie decyzji zezwalającej na prowadzenie robót w pasie drogowym na podstawie art. 40 cyt. ustawy i ustalenie za powyższe opłaty oraz decyzji ustalającej opłatę za umieszczenie w pasie drogowym urządzeń niezwiązanych z potrzebami zarządzania drogami lub potrzebami ruchu drogowego pod rygorem zastosowywania art. 162 kpa.
3. Ustala się następujące warunki zezwolenia:
 1. powiadomić tutejszy Urząd o rozpoczęciu prac
 2. po zakończeniu inwestycji przywrócić teren do stanu pierwotnego,
 3. w miejscach kolizji z siecią wodociągową przejście kablem energetycznym wykonać w rurze osłonowej.
 4. w przypadku uszkodzenia jakichkolwiek elementów konstrukcyjnych (np. kostka betonowa, obrzeża, jezdnia, rów odwadniający, przepust itp.) należy dokonać wymiany uszkodzonych elementów na nowe, pełnowartościowe
 5. zawiadomić tutejszy Urząd o dokonywaniu czynności odbiorowych,
 6. na wykonane prace ziemne wykonawca udziela 36 miesięcznej gwarancji,
 7. w przypadku modernizacji dróg, przełożenie linii energetycznej będzie dokonane na koszt inwestora ENERGA-OPERATOR S.A. O/Gdańsk,
 8. zachować wszelkie parametry zawarte w projekcie
 9. wszelkie roboty prowadzone w pasie drogowym należy realizować w terminie od 1 marca do 30 listopada
4. Niniejsza decyzja nie stanowi pozwolenia na prowadzenie robót w pasie drogowym. Zezwolenie takie w formie decyzji administracyjnej zgodnie z przepisami ustawy z dnia 21 marca 1985 r o drogach publicznych (t.j. Dz.U. z 2024 r. poz. 1222) należy uzyskać w Urzędzie Gminy Przodkowo

5. Niniejsza decyzja stanowi podstawę do oświadczenia przez Inwestora o posiadanym prawie do dysponowania gruntem pasa drogowego na cele budowlane, w zakresie działek wymienionych na wstępie decyzji oraz zgodnie z przedmiotowym projektem.
6. Gmina Przodkowo wyraża zgodę na usytuowanie obiektów budowlanych w działce gminnej, nr ewid. gr. 87/1 obręb Warzenko, nie spełniających wymogów określonych w art. 43 ust. 1 ustawy z dnia 21 marca 1985 r. o drogach publicznych.

UZASADNIENIE

Zgodnie z art. 39 ust. 1 pkt 1 ustawy o drogach publicznych zabronione jest lokalizowanie obiektów i urządzeń infrastruktury technicznej niezwiązanych z potrzebami zarządzania drogami lub potrzebami ruchu drogowego. Wyjątek stanowi zapis ust. 3 cyt. przepisu, zgodnie z którym w szczególnie uzasadnionych przypadkach umieszczanie w pasie drogowym urządzeń niezwiązanych z potrzebami ruchu drogowego może nastąpić wyłącznie za zezwoleniem właściwego zarządcy drogi, jak w przedmiotowej sprawie. W uznaniu organu I instancji w niniejszej sprawie zachodzą przesłanki określone w art. 39 ust. 3 ustawy uzasadniające wyrażenie zgody na lokalizowanie w pasie drogowym drogi gminnej w/w/ urządzeń. Niniejsza decyzja ważna jest do 28.01.2026 r.

POU CZENIE

Od niniejszej decyzji służy Stronom odwołanie w terminie 14 dni od dnia doręczenia do samorządowego Kolegium Odwoławczego w Gdańsku, ul. Podwale Przedmiejskie 30, za pośrednictwem Wójta Gminy Przodkowo.

Inwestor przed rozpoczęciem robót budowlanych jest zobowiązany do:

- a) uzyskania pozwolenia na budowę lub zgłoszenia budowy albo wykonania robót budowlanych

Z up. Wójta
Marek Mazur
Kierownik Referatu Gospodarki
Komunalnej

Otrzymują:

- 1) Dariusz Kwidziński, ELPLAN, ul. Kasztanowa 12, 83-333 Chmielno
- 2) a/a

Potwierdzam odbiór decyzji dnia

Stan istniejący

W miejscowości Warzenko na działce 87/1 znajduje się kabel energetyczny YAKY 4x185 relacji T-7911 a Z3510690 zasilony ze stacji T-7911 „Warzenko Olimp”.

Rozbiórki

Nie dotyczy

Linia SN (napowietrzna)

Nie dotyczy

Linia SN (kablowa)

Nie dotyczy

Stacja transformatorowa SN/nn

Nie dotyczy

Linia nn (napowietrzna)

Nie dotyczy

Linia nn (kablowa)

Nie dotyczy

Oświetlenie uliczne

Nie dotyczy

Przyłącza SN

Nie dotyczy

Przyłącza nn

Bazując na warunkach przyłączenia do sieci elektroenergetycznej, wydanych przez Energa Operator, projektuje się wykonanie przyłącza kablowego w następujący sposób:

- przyłączy projektuje się kablem YAKXS 4x240 do złącza manewrowego poprzez wcinkę w kabel YAKY 4x185, zainstalowanie złącza manewrowego i dalej kablem YAKXS 4x120 do złącza pomiarowego,
- szafkę pomiarową posadowić na działce przyłączanej zgodnie z PZT oraz wyposażać zgodnie z schematem,
- złącze manewrowe posadowić zgodnie z PZT oraz wyposażać zgodnie z schematem,
- całość prac wykonać w oparciu o PZT, rysunki techniczne oraz zestawienia materiałowe.

Dla obiektów liniowych nie wymaga się zestawienia powierzchni poszczególnych części zagospodarowania terenu. Plan trasy projektowanego przyłącza widnieje na planie zagospodarowania terenu. Rzędne terenu istniejące na mapie do celów projektowych traktować jako punkt odniesienia (na dzień opracowania dokumentacji projektowej nie ma informacji na temat zmiany rzędnych wysokościowych). Kabel układać na głębokości 0,7m poniżej rzędnych terenu, natomiast pod drogami na głębokości min. 1 m w odległości co najmniej 0,5m od graniczników działek. Kable należy układać zgodnie ze wskazanym miejscem i wytyczoną trasą na 10 cm warstwie podsypki piaskowej. Następnie kabel należy zasypać 10 cm warstwą przysypki piaskowej oraz 15 cm warstwą gruntu rodzimego i przykryć folią koloru niebieskiego. W miejscu skrzyżowania i zbliżenia do sieci uzbrojenia terenu prace ziemne wykonywać ręcznie z zachowaniem szczególnej ostrożności, skrzyżowania/zbliżenia wykonać zgodnie z normą PN-76/E-05125 oraz SEP-E-004. Wloty do rur zabezpieczyć przed wnikaniem wilgoci i

zanieczyszczeń mechanicznych. Na całej długości kabla, minimum co 10m, należy zamontować oznaczniki kablowe zgodne ze standardami EOP. Razem z kablem prowadzić bednarkę PFeZn 25x4 uziemiając nią szynę zerową w złączu kablowym oraz połączyć z istniejącym uziemieniem. Oporność uziemienia szyny PEN w złączu kablowym nie mniejsza niż wskazano na rysunku 2. Uziemienie wykonać zgodnie z standardami technicznymi Energa „Załącznik 29 – Uziomy pionowe i poziome”. Przed zakończeniem prac wartość uziemienia należy zweryfikować i w razie konieczności rozbudować do uzyskania wymaganej wartości. Przed wykonaniem prac trasa przyłącza kablowego podlega wytyczeniu przez uprawnionego geodetę. Przed rozpoczęciem wykopów wykonać przekopy próbne w celu dokładnego określenia położenia istniejącego uzbrojenia terenu. Po zakończeniu robót teren przywrócić do stanu pierwotnego.

Pomiar energii elektrycznej bezpośredni, odbywać się będzie w szafce pomiarowej umiejscowionej zgodnie z planem zagospodarowania terenu. Stosować złącza z wyposażeniem i w budowie zgodnej ze Specyfikacją techniczną dla złączy/szaf kablowych i szafek pomiarowych nn oraz zgodne z materiałami, które pozytywnie przeszły proces prekwalfikacji materiałów. Powinny być one opatrzone certyfikatem CE oraz wykonane z tworzywa termoutwardzalnego karbowanego o stopniach ochrony IP43. Stosować zaciski typu Vk z ramką stalową. Złącza kablowe i licznikowe powinny posiadać zamki patentowe systemu Master Key obowiązującego na terenie EOP. Wybudowane urządzenia powinny zostać opisane zgodnie z obowiązującymi standardami oraz wymaganiami rejonu dystrybucji.

Ochrona przeciwprzepięciowa linii SN

Nie dotyczy

Ochrona przeciwprzepięciowa stacji transformatorowej SN/nn

Nie dotyczy

Ochrona przeciwprzepięciowa linii nn

Nie dotyczy

Ochrona od porażeń prądem elektrycznym w linii napowietrznej SN

Nie dotyczy

Ochrona od porażeń prądem elektrycznym stacji transformatorowej SN/nn

Nie dotyczy

Ochrona od porażeń prądem elektrycznym w sieci nn

Ochrona przeciwporażeniowa winna spełniać wymagania normy SEP-E 001 i PN HD 60364-4-41. Podstawową ochroną od porażeń jest izolacja i budowa zastosowanych materiałów oraz urządzeń. W sieci nn jako ochronę przy uszkodzeniu stosuje samoczynne wyłączenie zasilania w układzie TN-C. Warunki skuteczności ochrony należy potwierdzić przeprowadzeniem pomiarów.

Obliczenia techniczne

Obliczenia i ich wyniki przedstawiono w formie tabelarycznej w dalszej części projektu.

Opinia geotechniczna

Zgodnie z Rozporządzeniem Ministra Transportu, Budownictwa i Gospodarki Morskiej z dnia 25.04.2012r, projektowane obiekty elektroenergetyczne są zaliczane do pierwszej kategorii geotechnicznej, która obejmuje niewielkie obiekty budowlane o prostych warunkach gruntowych, jakie występują w terenie inwestycji.

Zestawienie danych na umieszczenie urządzeń w pasie drogowym

URZĄDZENIE	ŚREDNICA [m]	W KORONIE DROGI		POZA KORONĄ DROGI	
		DŁUGOŚĆ [m]	POWIERZCHNIA [m²]	DŁUGOŚĆ [m]	POWIERZCHNIA [m²]
Działka 87/1 – UG Przodkowo					
YAKXS 4x240	0,0535			1	0,05
Złącze KRSN-P2	0,8			0,25	0,20

Kolizje/skrzyżowania

Nie dotyczy

Ingerencja w zieleni wysoką

Nie dotyczy

Ochrona konserwatorska

Nie dotyczy

Opis projektu zagospodarowania terenu

W obrębie terenu objętego opracowaniem znajdują się:

- sieć elektroenergetyczna
- budynki mieszkalne w trakcie budowy
- droga publiczna

Rzędne terenu istniejące traktować jako docelowe, brak jest informacji na temat ich zmiany.

W terenie może występować uzbrojenie podziemne nie zinwentaryzowane na mapie do celów projektowych.

Obszar oddziaływania inwestycji

Obszar oddziaływania obiektu zamyka się w granicach działek oznaczonych jako teren inwestycji, na podstawie § 179 ust. 9 pkt. 2 obwieszczenia Ministra Infrastruktury i Rozwoju, z dnia 17 lipca 2015 r., w sprawie ogłoszenia jednolitego tekstu rozporządzenia Ministra Infrastruktury w sprawie warunków technicznych, jakim powinny odpowiadać budynki i ich usytuowanie.

Planowana inwestycja nie wpływa negatywnie na środowisko. Nie zanieczyszcza wód, gleby, powietrza, nie stanowi źródła niebezpiecznych odpadów i nie generuje nadmiernego hałasu. Nie stwarza zagrożenia dla higieny i zdrowia użytkowników.

Uwagi ogólne

Przed zamierzonym terminem rozpoczęcia robót zobowiązuje się Wykonawcę do zgłoszenia tego faktu właścicielom gruntów i wszystkim zainteresowanym instytucją branżowym (biorącym udział w uzgodnieniu tej dokumentacji technicznej) zgodnie z załączonymi do projektu uzgodnieniami. Wykonawca winien potwierdzić u właścicieli gruntów istniejące/docelowe rzędne wysokościowe terenu. Prace ziemne prowadzić przy sprzyjających warunkach atmosferycznych tak aby było możliwe doprowadzenie terenu po robotach do stanu pierwotnego. W trakcie wykonywania robót należy

zastosować się do uwag zawartych w uzgodnieniu z Zespołem Uzgadniania Dokumentacji Projektowej oraz z instytucjami branżowymi. Całość robót należy wykonać zgodnie z wymogami norm oraz Warunkami Technicznego Odbioru Robót Budowlano-Montażowych. Przy wykonywaniu wykopów w pobliżu istniejących elementów uzbrojenia terenu prace wykonywać ręcznie pod nadzorem kierownika budowy.

Do odbioru technicznego dostarczyć protokoły: odbiorów etapowych, pomiarów rezystancji izolacji kabla, skuteczność zerowania, rezystancji uziemienia, geodezyjną inwentaryzację powykonawczą oraz plan i schemat powykonawczy.

Wykonawcą prac winna być firma wyspecjalizowana w budowie linii elektroenergetycznych dysponująca odpowiednim sprzętem oraz kadrą pracowniczą.

Całość prac wykonać zgodnie z projektem, obowiązującymi przepisami oraz normami (m.in. PN-HD 60364-4-41:2009, SEP-E-0001, SEP-E-0004, PN-76/E-05125) oraz przepisami BHP.

Stosować się także do standardów technicznych obowiązujących w Energa Operator oraz do materiałów prekwifikowanych dopuszczonych do stosowania w Energa Operator. O rozpoczęciu prac powiadomić EOP. Numery eksploatacyjne uzgadniać z Rejonem Dystrybucji Energa.

Na dzień sporządzania dokumentacji projektowej, istniejący stan zagospodarowania terenu jest zgodny z mapą do celów projektowych (w zakresie opracowania).

Przed rozpoczęciem prac wykonawca winien zapoznać się z treścią projektu oraz załączników graficznych a w razie wątpliwości/niejasności zwrócić się do inwestora/projektanta.

Projektowana inwestycja nie znajduje się na terenach górniczych, dlatego odstąpiono od określenia wpływu eksploatacji górniczej.

Planowana inwestycja nie wpływa negatywnie na siedliska przyrody, użytki ekologiczne, rezerваты, parki krajobrazowe i narodowe, obszary natura 2000 (obszary ptasie i siedliskowe), obszary chronionego krajobrazu. Inwestycja nie ma wpływu na środowisko naturalne (np. istniejące zadrzewienie), nie stwarza zagrożenia dla higieny i zdrowia użytkowników, nie generuje nadmiernych drgań oraz hałasu.

Prace związane z budową przyłącza wykonać w technologii PPN.

Zestawienie montażowe podstawowych materiałów - przyłącze kablowe nn 0,4kV

Lp	od	do	Odcinek	Długość trasy [m]	Pasek gliniany lub pylasty [m3]	Kabel		Rura ochronna	Kształtka uszczelniająca REC 110 [szt]	Oznaczniki kablowe (tabliczki identyfikacyjne) [szt]	Przepych mechaniczny / Przewiert [m]	P1-Rs/LZV/LZR/F [szt]	KRSN-P2/2F-NH2/ZR-NH00/F [szt]	P2-Rs/LZV/LZR/F [szt]	Ogranicznik mocy 3fazowy 25A [szt]	Wkładki bezpiecznikowe WT-00/gf 63A 500V [szt]	Wkładki bezpiecznikowe WT-01/gf 50A 500V [szt]	Zwora instalacyjna WTZ-2 400A [szt]	Zwora instalacyjna WTZ-00 160A [szt]	Listek V-zacisku VL 120 [szt]	Zacisk VK typu 25-120SW [szt]	Zacisk VK typu V2x240 [szt]	Mufa kablowa LJSB-4XS0-120-PL02 [kpj]	Mufa kablowa LJSB-4X150-240-PL02 [kpj]	Drobne materiały montażowe [kpj]
1	wcinka	proj. KRSN		2	0,2	5	1	2	2					2				6					1	1	
2	proj. KRSN	proj. P1		31	2,5	36	1	2	31			1			1	3				1	1	3		1	
		RAZEM		33	2,84	36	5	41	2	4	33			6	1	3		6		1	1	3		1	2

Zestawienie zbiorcze podstawowych materiałów:

3	Wkładka Master Key z kluczem [szt]	3	Oznaczniki kablowe (tabliczki identyfikacyjne) [szt]
2	Wkładka Master Key bez klucza [szt]	2	P1-Rs/LZV/LZR/F [szt]
2,64	Plašek gliniany lub pylasty [m3]	2,64	KRSN-P2/F-NH2/2R-NH00/F [szt]
36	YAKXS 4x120 [m]	36	Ogranicznik mocy 3fazowy 25A [szt]
5	YAKXS 4x240 [m]	5	Wkładki bezpiecznikowe WT-00/gF 63A 500V [szt]
41	Bednarka FeZn 25x4 [m]	41	Zwora instalacyjna WTZ-2 400A [szt]
2	Uziom prętowy P1 [kpl]	2	Listek V-zacisku VL 120 [szt]
4	Palczatka termokurczliwa AK-4 [szt]	4	Zacisk VK typu 25-120SW [szt]
33	Folia PCV niebieska grubosci 0,5mm [m]	33	Mufa kablowa LJSB-4X150-240-PL02 [kpl]
3	Zacisk VK typu V2x240 [szt]	3	Drobne materiały montażowe [kpl]

* do obliczeń przyjęto charakterystyki wkładek topikowych prod. ETI Polam

* projektowane urządzenia mogą być zastąpione przez inne - równoważne co do parametrów

* wartość uziomu przylacza dostosować do wymagań projektowych, w razie potrzeby rozbudować uziemienie pionowe

* wybudowane elementy należy trwale oznaczyć (oznakować) zgodnie z standardami oraz w uzgodnieniu z Rejonem Dystrybucji

MAPA DO CELÓW PROJEKTOWYCH

Identyfikator zgłoszenia pracy geodezyjnej		G.6640.11046.2024
Nazwa miejscowości		WARZENKO
Jednostka ewidencyjna	identyfikator	220503_2
	nazwa	Przodkowo
Obręb ewidencyjny	identyfikator	0013
	nazwa	WARZENKO
Działka nr		68/4
Skala mapy		1: 500
Nazwa układu współrzędnych	prostokątnych płaskich	PL-2000
	układu wysokości	PL-EVRF2007-NH
Oznaczenie granic obszaru, który był przedmiotem aktualizacji		
Data opracowania mapy		21.01.2025 r.
Nie wyklucza się istnienia w terenie innych, niewykazanych na niniejszej mapie urządzeń podziemnych, które nie były zgłoszone do inwentaryzacji.		
Granice działek wkreślono na podstawie danych otrzymanych z PODGiK w Kartuzach bez ustalenia stanu prawnego.		
W granicach obszaru będącego przedmiotem aktualizacji nie wykonywano ustalenia obciążeń gruntowych.		
Projektowane sieci uzbrojenia podziemnego uzgodnione w RUDP: - zgodnie z treścią mapy		
Podpis jest prawidłowy		
Dokument podpisany przez		Sebastian Figurowski
Data:		2025.01.21 14:16:27 CET
Legenda:		
— żywopłot		

GEODEZJA

SEBASTIAN FIGUROWSKI SP. Z O.O. inż. Sebastian Figurowski
83-300 Kartuzy, ul. Kościuszki 12/31
NIP 589-207-44-00 REGON 522590470
tel. 783-401-800

GEODETA UPRAWNIONY
nr upr. 22928

pieczęć wykonawcy

podpis geodety uprawnionego, który opracował mapę

UWAGI:

- układ sieci TN-C
- elementy uziomu przyłącza dostosować do wymagań projektowych, w razie potrzeby należy wykonać dodatkowe uziemienie pionowe
- prace wykonać w oparciu o obowiązujące standardy
- całość prac związana z budową przyłącza wykonać w technologii PPN

LEGENDA:

- proj. złącze kablowe nn-0,4kV
- proj. kabel nn-0,4kV
- $L = x / y$ m gdzie: x-długość trasy, y-długość kabla
- proj. rura osłonowa
- proj. mufa kablowa

Potwierdza się, że niniejszy dokument został opracowany w wyniku prac, których rezultaty zawiera operat techniczny wpisany do ewidencji państwowego zasobu geodezyjnego i kartograficznego.	
Nazwa organu prowadzącego państwowy zasób geodezyjny i kartograficzny	Starosta Kartuski
Identyfikator ewidencyjny operatu technicznego	P.2205.2025.529
Data przyjęcia operatu technicznego do zasobu	2025-01-22
Inne nazwisko i podpis osoby reprezentującej organ	Joanna Dygulska

Joanna Dygulska

Elektronicznie podpisany przez
Joanna Dygulska
Data: 2025.01.22
10:38:10 +01'00'

proj. wcinka w

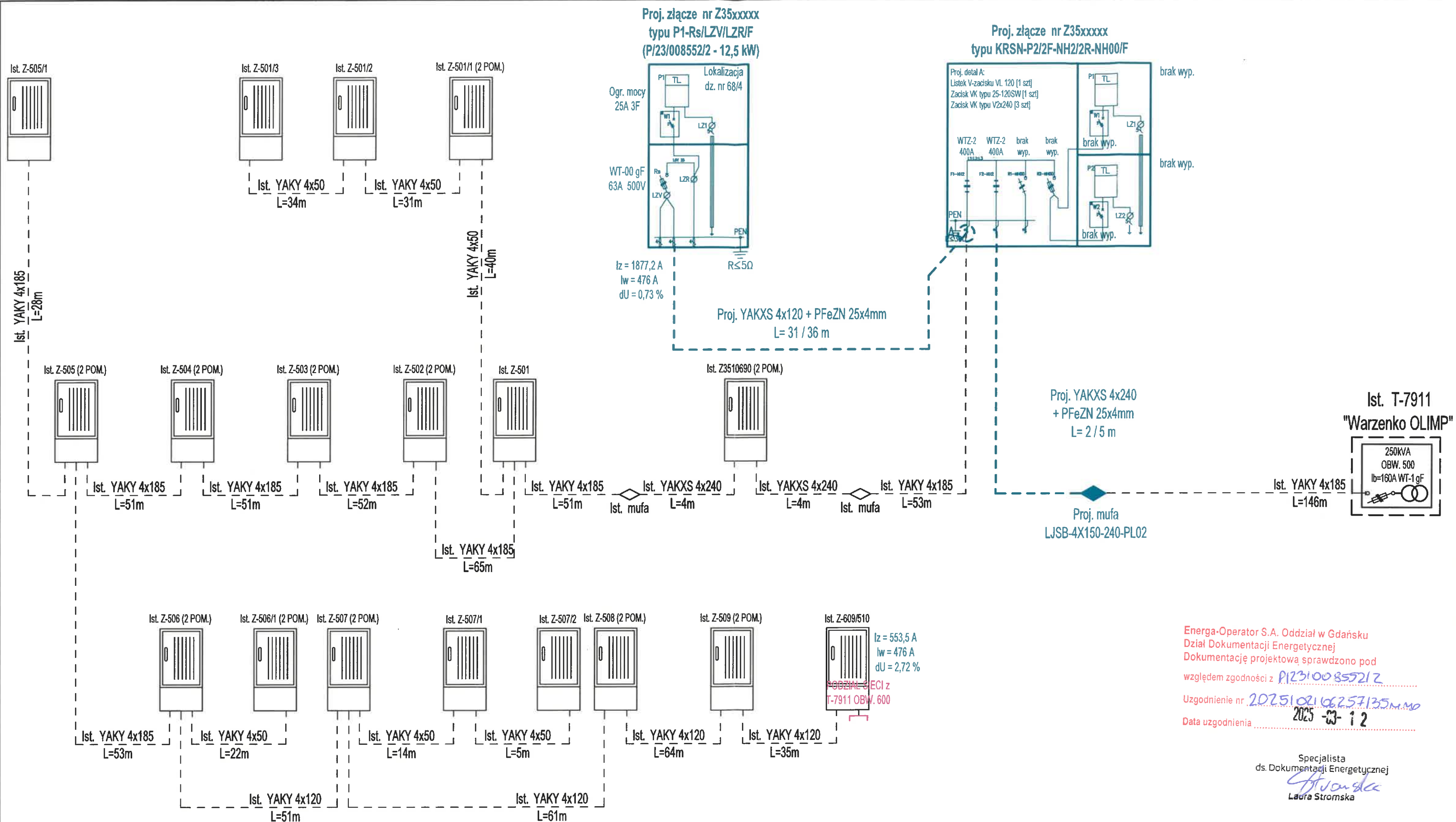
kabel YAKY 4x185,0
mufa L35B-4X180-240 PL02
proj. kabel nn-0,4kV
YAKXS 4x240 L = 21,5 m
PFeZN 25x4

proj. złącze kablowe
P1-Rs/LZV/LZR/F
P/23/008552/2 (dz. 68/4)
 $R \leq 5\Omega$

proj. kabel nn 0,4kV
YAKXS 4x120 L = 31 / 36 m
PFeZN 25x4

proj. złącze kablowe
KRSN-P2/2F-NH2/2R-NH00/F
złącze manewrowe
 $R \leq 30\Omega$

Inwestor : ENERGA OPERATOR S.A.		Jednostka projektowa : ELPLAN			
Temat : Przyłącze kablowe nn - 0,4kV do dz. 68/4 w m. Warzenko gm. Przodkowo					
Numer OBI : OBI/35/2405176		Umowa : GR06093/24	Data : 02.2025	Skala : 1 : 500	Numer rysunku : E-01
Temat rysunku : Projekt zagospodarowania terenu		Branża : Elektryczna	Zaświadczam, iż kopia mapy zgodna jest z oryginałem mapy do celów projektowych		
Projektował : mgr inż. Dariusz Kwidziński uprawnienia budowlane do projektowania bez ograniczeń w specjalności instalacyjnej w zakresie sieci, instalacji i urządzeń elektrycznych i elektroenergetycznych - numer POM0261/PBE/16			Podpis : 		



UWAGI:

- układ sieci TN-C
- elementy uziomu przyłącza dostosować do wymagań projektowych, w razie potrzeby należy wykonać dodatkowe uziemienie pionowe
- prace wykonać w oparciu o obowiązujące standardy
- całość prac związana z budową przyłącza wykonać w technologii PPN
- projektowane urządzenia mogą być zastąpione przez inne - równoważne co do parametrów

Energa-Operator S.A. Oddział w Gdańsku
Dział Dokumentacji Energetycznej
Dokumentację projektową sprawdzono pod
względem zgodności z P/23/008552/2
Uzgodnienie nr 2025/02/06/257/35 mm
Data uzgodnienia 2025-03-12

Specjalista
ds. Dokumentacji Energetycznej
Laura Stromska

Inwestor: ENERGA OPERATOR S.A.				
Temat: Przyłącze kablowe nn - 0,4kV do dz. 68/4 w m. Warzenko gm. Przodkowo				
Temat rysunku: Schemat zasilania	Branża: Elektryczna	Data: 02.2025	Skala: -	Numer rysunku: E-02
Projektował: mgr inż. Dariusz Kwidziński	uprawnienia budowlane do projektowania bez ograniczeń w specjalności instalacyjnej w zakresie sieci, instalacji i urządzeń elektrycznych i elektroenergetycznych numer POM/0261/PBE/16			Podpis: