










OZNACZENIA PROJEKTOWE		
	GRANICA PASA DROGOWEGO	
	PROJEKTOWANA NAWIERZCHNIA Z BETONU ASFALTOWEGO	
	PROJEKTOWANE POBOCZE GRUNTOWE	
	REMONTOWANY PARKING Z BETONU ASFALTOWEGO	
	PROJEKTOWANY CHODNIK Z KOSTKI BRUKOWEJ TYPU STAROBRUK	
	PROJEKTOWANE WJAZDY Z KOSTKI BRUKOWEJ TYPU STAROBRUK	
	ISTNIEJĄCE SKRZYŻOWANIE WYNIESIONE Z KOSTKI BRUKOWEJ POZA ZAKRESEM OPRACOWANIA	
NAZWA: Remont (modernizacja) drogi wewnętrznej- Ul. Kościelnej na działkach nr 1185 oraz 1282 w miejscowości Wojcieszków		
INWESTOR: Gmina Wojcieszków ul. Kościelna 46, 21-411 Wojcieszków		
NAZWA: PLAN SYTUACYJNY		
OPRACOWAŁ: mgr inż. Tomasz Tkaczyk LUB/0054/OWOD/09		
SKALA 1:1000	DATA OPRACOWANIA 03.2026	2