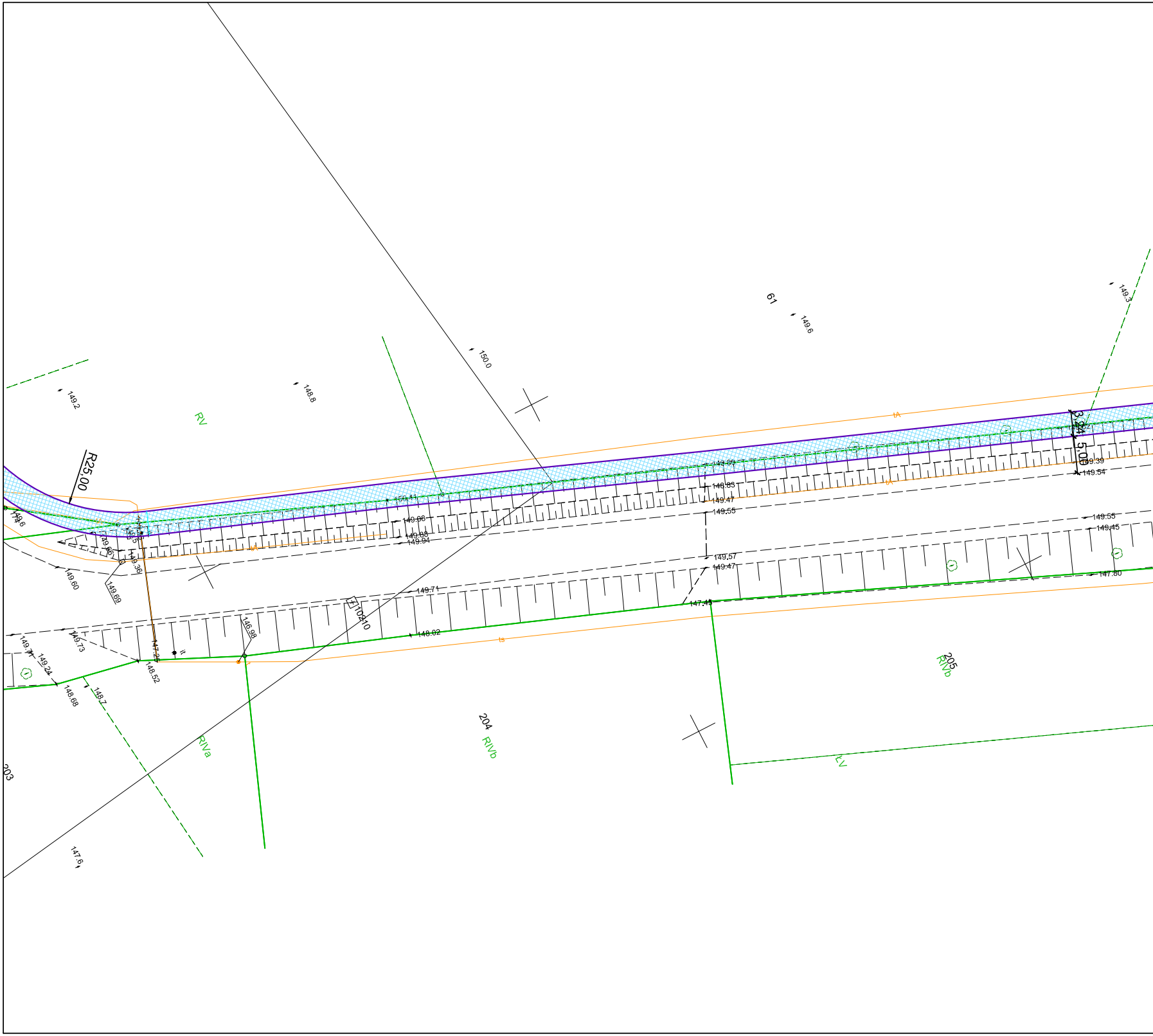
R25,00
RV
149.2
148.8
150.0
61
149.6
149.3
3.24
5.00
149.39
149.54
149.69
148.83
149.47
149.55
150.41
149.96
149.88
149.94
149.55
149.45
149.57
149.47
147.80
149.71
147.45
148.02
110210
ts
146.98
149.6
149.66
149.36
149.60
149.69
149.71
149.73
149.24
147.25
148.52
148.68
148.7
it
RIVa
204
RIVb
205
RIVb
LV
203
147.6

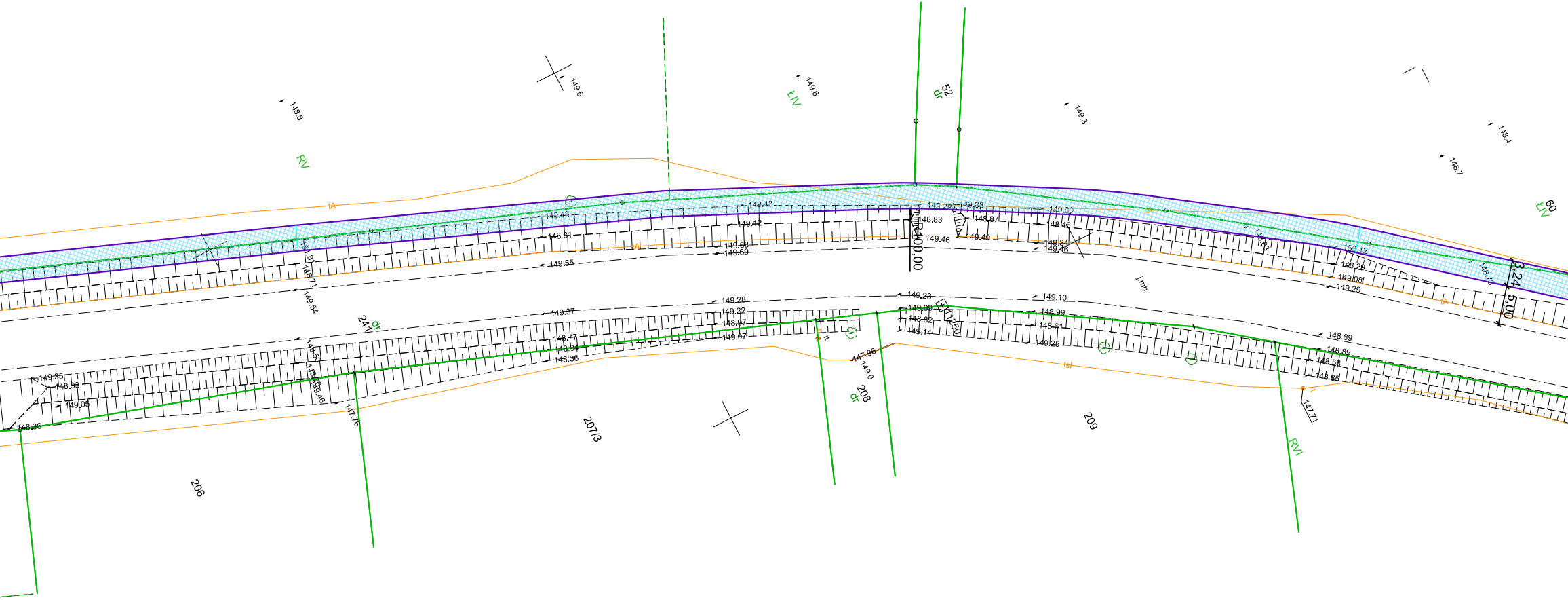
148.8
RV
149.5
149.6
ĽIV
52
dr
149.3
148.4
148.7
60
ĽIV
tA
149.48
148.43
149.28
149.38
149.00
148.81
149.42
148.83
148.87
148.46
148.63
149.68
149.69
149.46
149.49
149.34
149.46
150.12
148.29
149.08
149.29
148.75
R100,00
3,24
5,00
148.81
148.71
149.54
149.55
j.mb.
149.37
149.28
149.22
148.97
149.07
149.23
149.09
148.82
149.14
149.10
148.99
148.61
149.25
148.89
148.89
148.58
148.85
241
dr
149.50
148.70
149.46
149.35
148.93
149.05
148.36
148.77
148.94
148.36
147.76
1:250
lt
147.96
149.0
208
dr
tsl
147.71
206
207/3
209
RVI

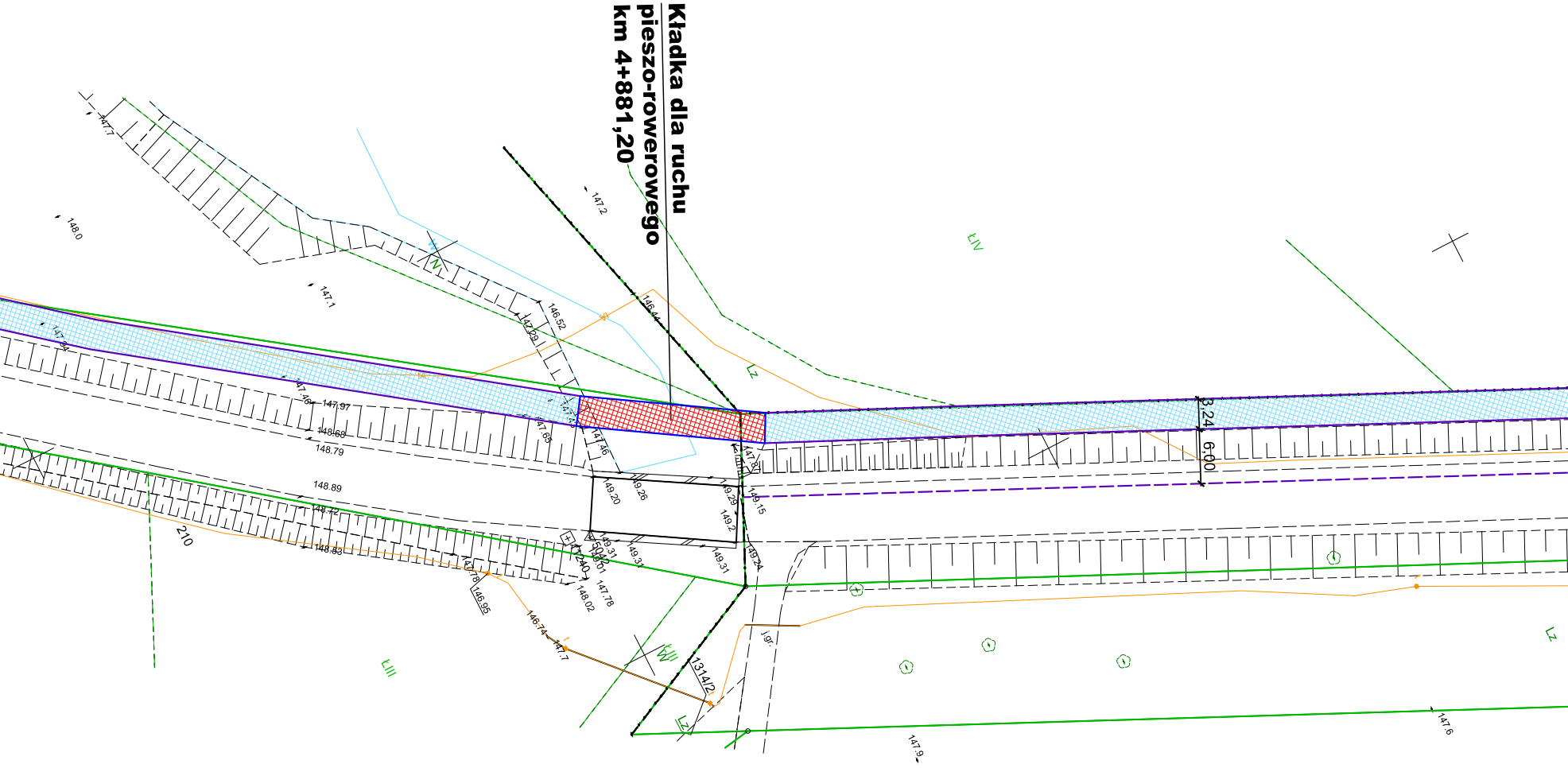
Kładka dla ruchu
pieszo-rowerowego
km 4+881,20
3,24
6,00
ŁIV
ŁIII
WII
Lz
210
1314/2
148.0
147.7
147.2
147.1
146.52
146.44
147.29
147.94
147.46
147.97
148.68
148.79
148.89
148.42
148.83
147.65
147.46
149.20
149.26
149.29
149.15
149.2
149.31
149.24
148.02
147.78
146.95
146.74
147.7
147.9
147.6

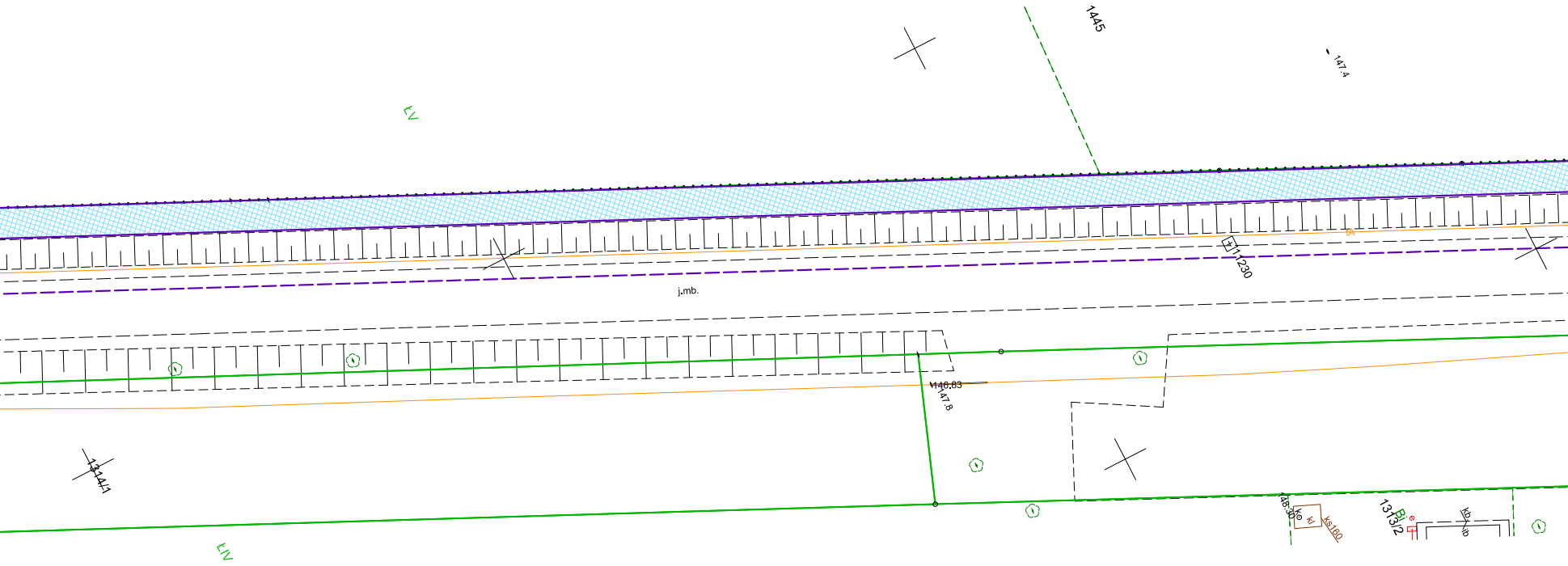
1445
147.4
LV
j.mb.
1230
tA
146.83
147.8
1314/1
LV
148.30
ko
kl
ks160
1313/2
Bi
e
kb
ib

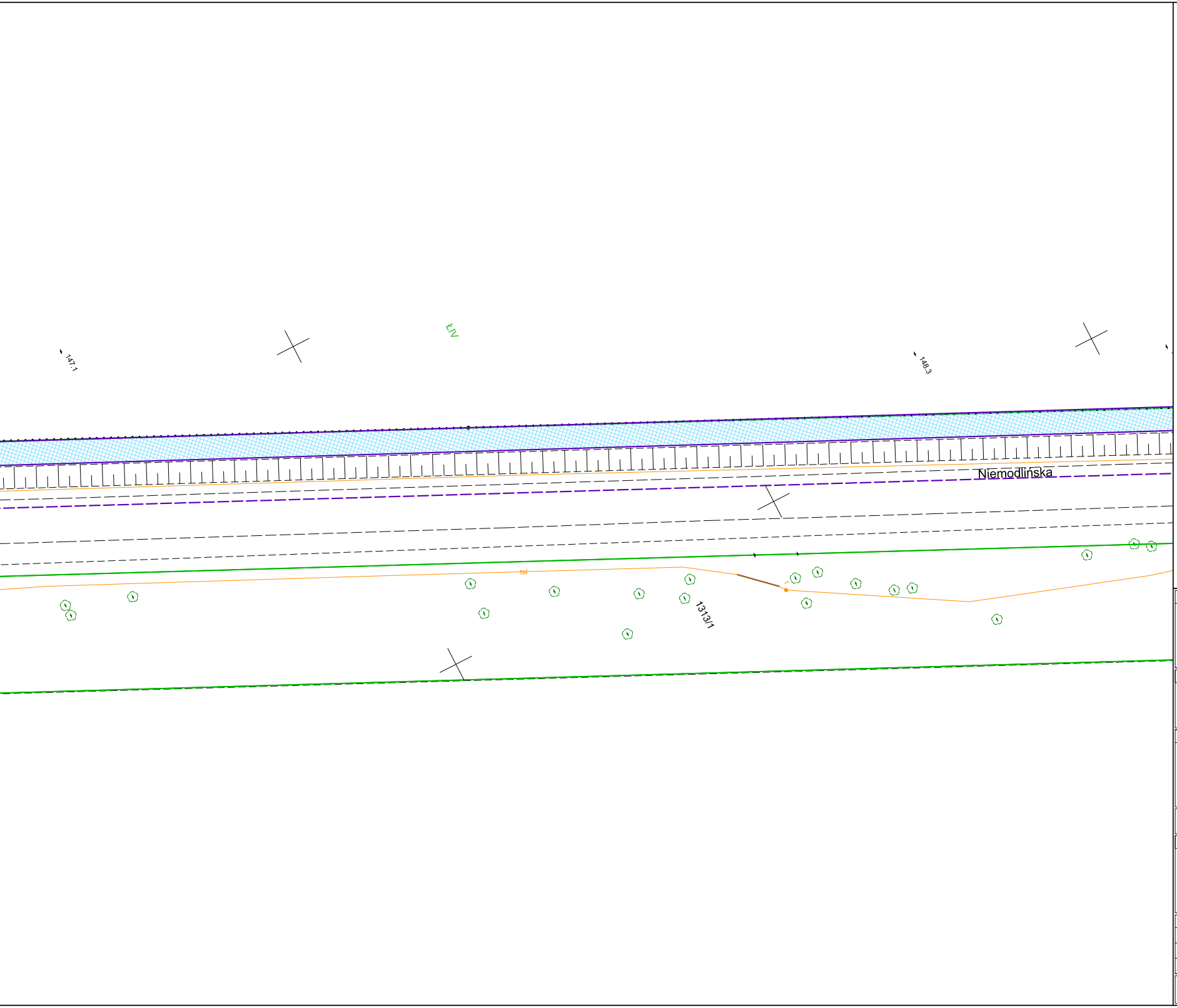
147.1
ŁIV
148.3
Niemodlińska
tsl
1313/1

L E G E N D A

▨	Proj. nawierzchnia jezdni z betonu asfaltowego AC 11S
▨	Proj. poszerzenie nawierzchni jezdni z SMA 11S
▨	Proj. nawierzchnia drogi dla pieszych z kostki betonowej 8x10x20cm koloru szarego
▨	Proj. nawierzchnia drogi dla pieszych i rowerów z betonu asfaltowego AC 8S
▨	Proj. nawierzchnia wyspy z kostki betonowej
—	Proj. krawężnik betonowy 20x30x100cm
- - -	Proj. krawężnik betonowy 20x22x100cm
—	Proj. opornik betonowy 12x25x100cm
—	Proj. obrzeże betonowe 8x30x100cm
—○—	Proj. kanalizacja deszczowa
Wp-1	Proj. wpust uliczny

INWESTOR

Gmina Lewin Brzeski
ul.Rynek 1, 49-340 Lewin Brzeski
tel.: +48 774 246 600, lb@lewin-brzeski.pl

JEDNOSTKA PROJEKTOWA

Pracownia Projektowa "PROKOM"
ul. Ozimska 8, 45-075 Opole
tel.: +48 774 545 521, prokomp@wp.pl

prokom
PROJEKTOWANIE KOMUNIKACYJNE

TYTUŁ PROJEKTU

"Budowa drogi dla pieszych i rowerów wzdłuż drogi powiatowej nr 1706 O
na odcinku: Lewin Brzeski - Stroszowice - Sarny Małe"

STADIUM Program funkcjonalno-użytkowy **BRANŻA** Drogowa

TYTUŁ RYSUNKU

KONCEPCJA

	IMIĘ i NAZWISKO	BRANŻA	NR UPRAWNIEŃ	PODPIS
PROJEKTANT:	mgr inż. Kazimierz Kurowski	drogowa	229/94/Op	
ASYSTENT PROJ.:	Rafał Szerszeński	drogowa		
SPRAWDZAJĄCY:	mgr inż. Patryk Kurowski	drogowa	OPL/1452/PWBD/17	

SKALA:	DATA:	NUMER RYS.:
1:500	06.2024	1.6