"KARTOMETR" s.c.
USŁUGI GEODEZYJNO-KARTOGRAFICZNE
Maciej Zaborski, Janusz Chamera
20-481 Lublin, ul. Olszewskiego 11
pozw. 23.686
NIP 712-19-32-019 REGON 430311299
tel. 81-718-00-75

MAPA DO CELÓW PROJEKTOWYCH

obr. 0006 Głuszczyzna, jedn. ewid. 060905_2 Głusk,
obr. 0004 Czerniejów, obr. 0005 Czerniejów-Kolonia, obr. 0008 Jabłonna Majątek,
jedn. ewid. 060906_2 jabłonna, pow. lubelski, woj. lubelskie.
Skala 1:500
Niniejszą mapę wykonano na podstawie zaktualizowanej na obszarze objętym
zamówieniem (oznaczonym kolorem zielonym) mapy zasadniczej gm. Jabłonna,
sekcje: 8.148.08.04.1.2, 8.148.08.04.1.3, 8.148.08.04.1.4, 8.148.08.04.3.1, 8.148.08.04.3.2,
według stanu na dzień 19.09.2024r. Nie badano ksiąg wieczystych.
Układ współrzędnych 2000/8. Wysokości w układzie Kronsztadt 60.
(ARKUSZ 1/5)

Rob. Nr 348 / 2023
ID zgłoszenia: GGO.6640.7649.2023

Oświadczam, że niniejszy dokument został opracowany w wyniku prac geodezyjnych i kartograficznych, których rezultaty zawiera operat techniczny pozytywnie zweryfikowany. Jednocześnie informuję, że jestem świadomy odpowiedzialności karnej za złożenie fałszywego oświadczenia.	
Identyfikator zgłoszenia prac geodezyjnych:	GGO.6640.7648.2023
Organ prowadzący państwowy zasób geodezyjny i kartograficzny:	Starosta Lubelski
Numer oraz data sporządzenia dokumentu zawierającego wynik pozytywnej weryfikacji	GGO.6640.7648.2023_1 31.10.2024
Przyjeto do zasobu PODGiK w Lublinie pod numerem	P.0609.2024.6874
Imię oraz nazwisko oraz numer uprawnień zawodowych kierownika prac:	Janusz Chamera Nr uprawnień 17654

Wykonał:
JANUSZ CHAMERA
GEODETA UPRAWNIONY
ul. Balladyny 2/35, 20-601 Lublin
upr. geod. Nr 17654
tel. 601 388 521
Lublin, dnia: 04.11.2024r.

Mapa do celów projektowych podpisana elektronicznie
podpisem zaufanym przez Janusz Chamera
w dniu 04.11.2024r.

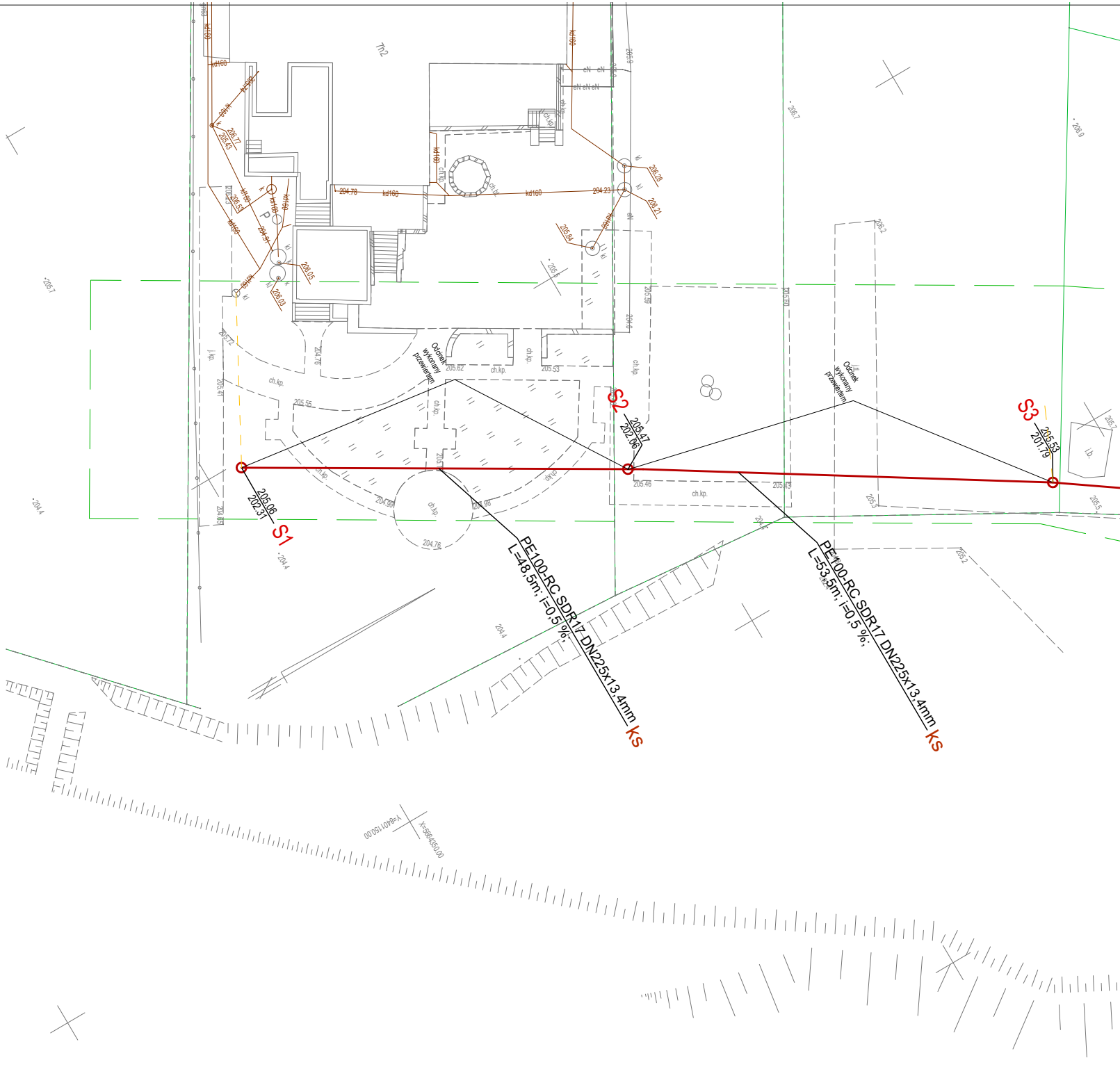
S1
205.06
202.31
S2
205.47
202.06
S3
205.53
201.79
Odcinek wykonany przewiertem
Odcinek wykonany przewiertem
PE100-RC SDR17 DN225x13,4mm
L=48,5m; i=0,5 %;
ks
PE100-RC SDR17 DN225x13,4mm
L=53,5m; i=0,5 %;
ks
kd160
ch.kp.
P
Y=6401150.00
X=5664350.00

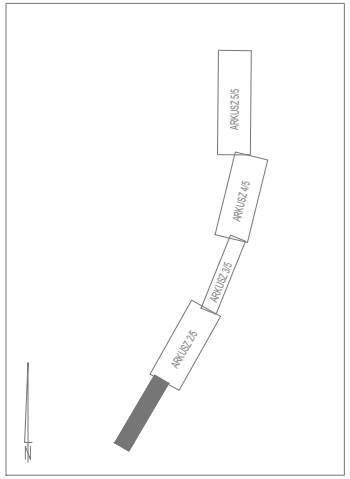
ARKUSZ 5/5
ARKUSZ 4/5
ARKUSZ 3/5
ARKUSZ 2/5
N

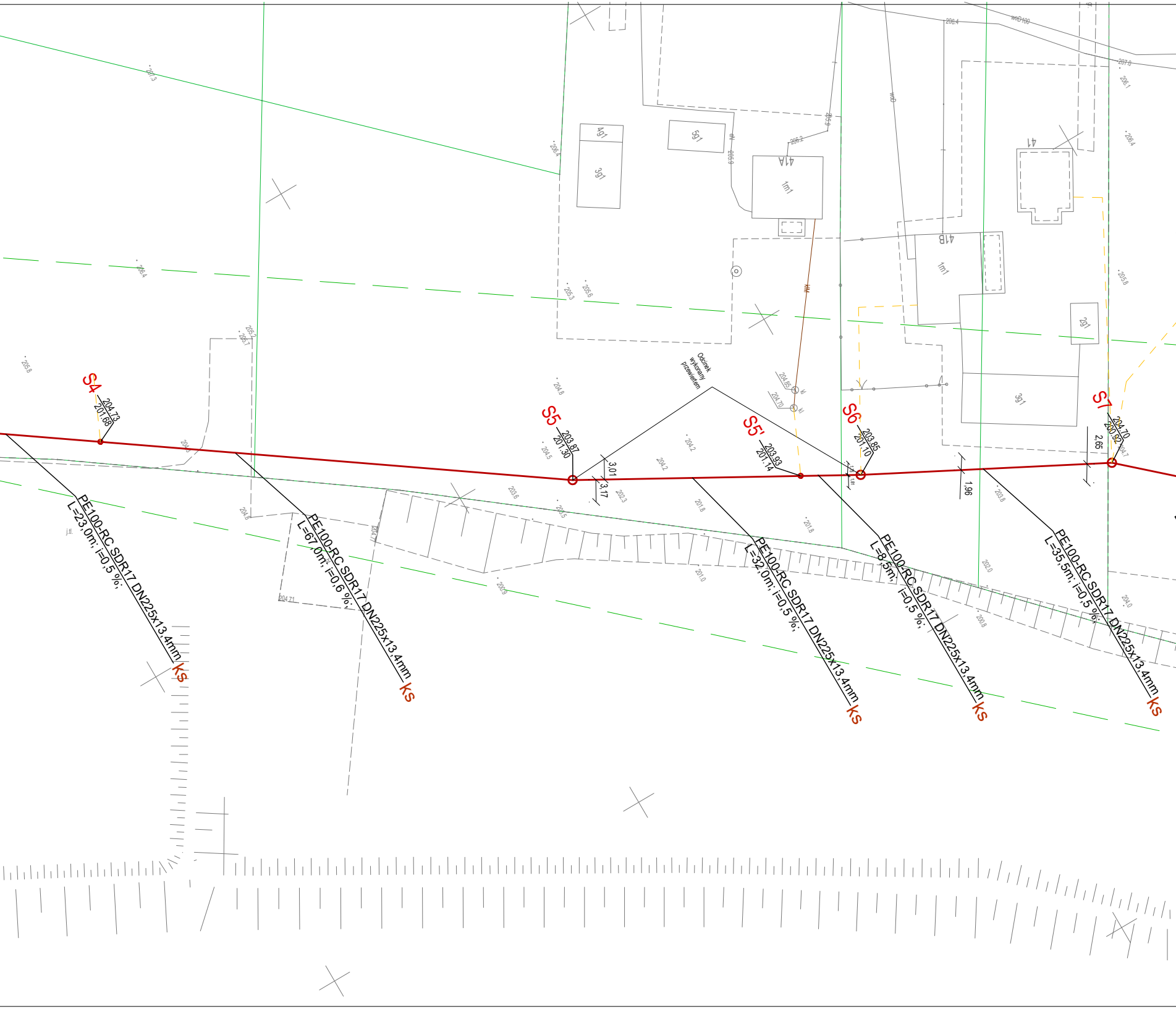
S4
204.73
201.68
S5
203.87
201.30
S5'
203.93
201.14
S6
203.85
201.10
S7
204.70
200.92
3,01
3,17
1,96
2,65
Odcinek wykonany przewiertem
PE100-RC SDR17 DN225x13,4mm
L=23,0m; i=0,5 %;
ks
PE100-RC SDR17 DN225x13,4mm
L=67,0m; i=0,6 %;
ks
PE100-RC SDR17 DN225x13,4mm
L=32,0m; i=0,5 %;
ks
PE100-RC SDR17 DN225x13,4mm
L=8,5m; i=0,5 %;
ks
PE100-RC SDR17 DN225x13,4mm
L=35,5m; i=0,5 %;
ks
4g1
3g1
5g1
41A
1m1
41
41B
1m1
2g1
3g1
kl
kl
204.85
204.70
wo
woD100
j.tl.

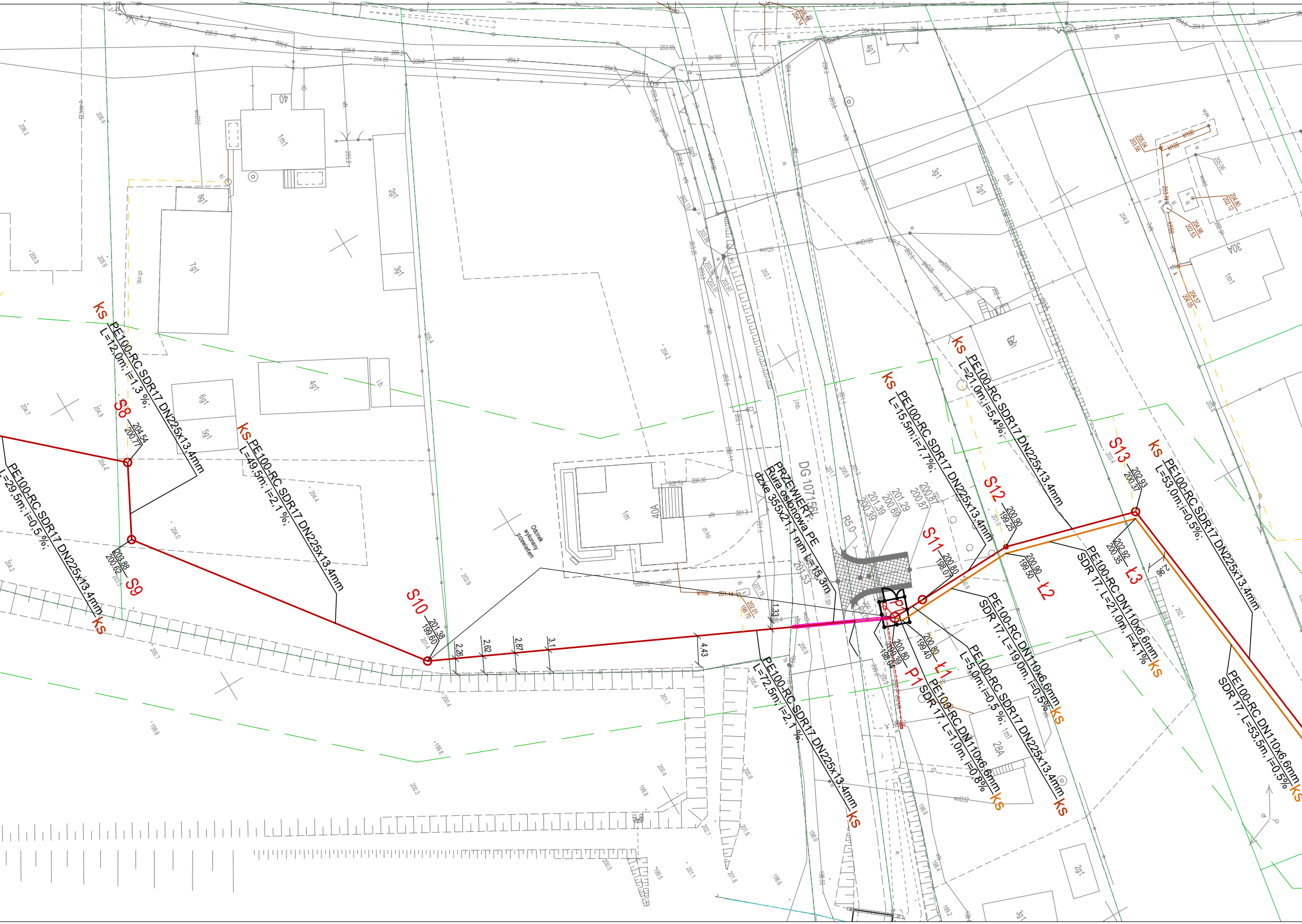
ks
PE100-RC SDR17 DN225x13,4mm
L=12,0m; i=1,3 %;
S8
204,54
200,77
ks
PE100-RC SDR17 DN225x13,4mm
L=49,5m; i=2,1 %;
PE100-RC SDR17 DN225x13,4mm
L=29,5m; i=0,5 %;
ks
S9
203,88
200,62
S10
201,38
199,60
2,26
2,62
2,87
3,1
4,43
1,33
Odcinek wykonany przewiertem
PE100-RC SDR17 DN225x13,4mm
L=72,5m; i=2,1 %;
ks
PRZEWIERT:
Rura osłonowa PE
dzke 355x21,1 mm L=15,3m
DG 1071561
R5,0
201,39
200,39
201,29
200,89
200,87
200,87
ks
PE100-RC SDR17 DN225x13,4mm
L=15,5m; i=7,7%;
ks
PE100-RC SDR17 DN225x13,4mm
L=21,0m; i=5,4%;
S11
200,80
198,07
S12
200,90
199,25
S13
202,93
200,37
ks
PE100-RC SDR17 DN225x13,4mm
L=53,0m; i=0,5%;
Ł2
200,90
199,50
Ł3
202,92
200,35
PE100-RC DN110x6,6mm
SDR 17, L=21,0m, i=4,7%
ks
PE100-RC DN110x6,6mm
SDR 17, L=53,5m, i=0,5%
ks
PE100-RC DN110x6,6mm
SDR 17, L=19,0m, i=0,5%
ks
P1
200,80
199,39
198,04
Ł1
200,80
199,40
PE100-RC DN110x6,6mm
SDR 17, L=1,0m, i=0,8%
ks
PE100-RC SDR17 DN225x13,4mm
L=5,0m; i=0,5 %;
ks
P1
202,01
199,70
1m1
40
2g1
3g1
8g1
7g1
6g1
5g1
4g1
1m
40A
4g1
3g1
2g1
1m1
30A
28A
1m1
2g1
3g1

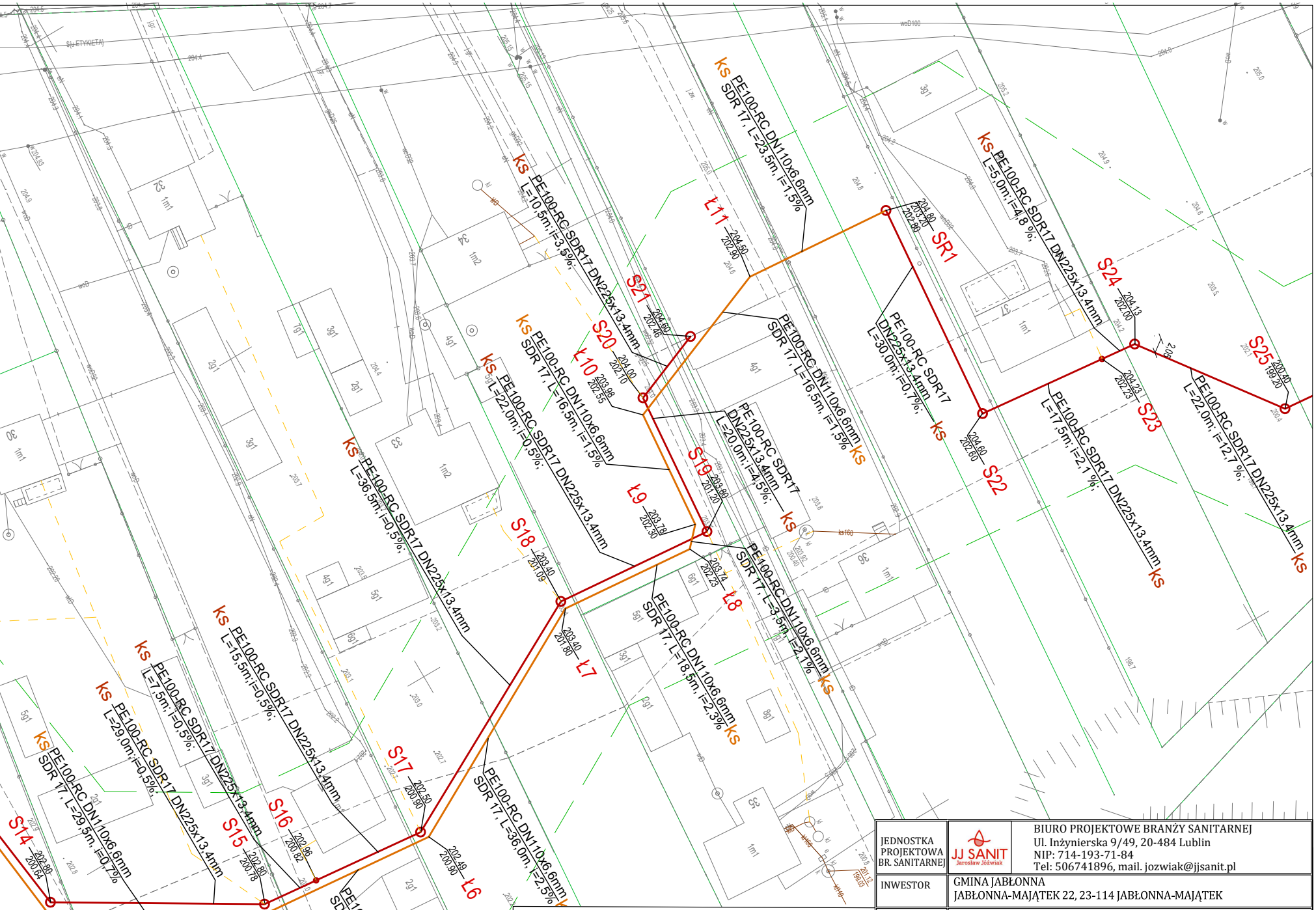
ks
PE100-RC DN110x6,6mm
SDR 17, L=23,5m, i=1,5%
ks
PE100-RC SDR17 DN225x13,4mm
L=10,5m; i=3,5%;
Ł11
204.50
202.90
SR1
204.80
203.20
202.80
ks
PE100-RC SDR17 DN225x13,4mm
L=5,0m; i=4,8 %;
S24
204.13
202.00
S21
204.60
202.46
S20
204.00
202.10
Ł10
203.98
202.55
ks
PE100-RC DN110x6,6mm
SDR 17, L=16,5m, i=1,5%
ks
PE100-RC SDR17 DN225x13,4mm
L=22,0m; i=0,5%;
ks
PE100-RC DN110x6,6mm
SDR 17, L=16,5m, i=1,5%
ks
PE100-RC SDR17
DN225x13,4mm
L=30,0m; i=0,7%;
ks
S25
200.40
199.20
S23
204.23
202.23
S22
204.60
202.60
PE100-RC SDR17 DN225x13,4mm
L=17,5m; i=2,1 %;
ks
PE100-RC SDR17 DN225x13,4mm
L=22,0m; i=12,7 %;
ks
PE100-RC SDR17
DN225x13,4mm
L=20,0m; i=4,5%;
ks
S19
203.80
201.20
Ł9
203.78
202.30
ks
PE100-RC SDR17 DN225x13,4mm
L=36,5m; i=0,5%;
S18
203.40
201.09
Ł8
203.74
202.23
PE100-RC DN110x6,6mm
SDR 17, L=3,5m, i=2,1%
ks
PE100-RC DN110x6,6mm
SDR 17, L=18,5m, i=2,3%
ks
Ł7
203.40
201.80
ks
PE100-RC SDR17 DN225x13,4mm
L=15,5m; i=0,5%;
ks
PE100-RC SDR17 DN225x13,4mm
L=7,5m; i=0,5%;
ks
PE100-RC SDR17 DN225x13,4mm
L=29,0m; i=0,5%;
ks
PE100-RC DN110x6,6mm
SDR 17, L=29,5m, i=0,7%
S17
202.50
200.90
S16
202.96
200.82
S15
202.80
200.78
S14
202.80
200.64
Ł6
202.49
200.90
Ł5
202.79
200.80
Ł4
202.79
200.60
PE100-RC DN110x6,6mm
SDR 17, L=36,0m, i=2,5%
ks
PE100-RC DN110x6,6mm
SDR 17, L=24,0m, i=0,4%
ks

LEGENDA:

- ks — PROJ. SIEĆ KAN. SAN. GRAWITACYJNEJ
- kt — PROJ. SIEĆ KAN. SAN. TŁOCZNEJ
- e — PROJ. KABLE ELEKTRYCZNE
- - - - PROJ. PRZYŁĄCZA KS - NIE OBJĘTE OPRACOWANIEM
- SR - PROJ. STUDZIENKA ROZPRĘŻNA
- P - PROJ. POMPOWNIA

JEDNOSTKA PROJEKTOWA BR. SANITARNEJ	JJ SANIT Jarosław Jóźwiak	BIURO PROJEKTOWE BRANŻY SANITARNEJ Ul. Inżynierska 9/49, 20-484 Lublin NIP: 714-193-71-84 Tel: 506741896, mail. jozwiak@jjsanit.pl		
INWESTOR	GMINA JABŁONNA JABŁONNA-MAJĄTEK 22, 23-114 JABŁONNA-MAJĄTEK			
NAZWA I ADRES INWESTYCJI	"BUDOWA KANALIZACJI SANITARNEJ NA TERENIE GMINY JABŁONNA - ETAP I" W M. GŁUSZCZYZNA, OBRĘB EWID. 060906_2.0006, W M. CZERNIEJÓW, OBRĘB EWID.060906_2.0004, W M. JABŁONNA-MAJĄTEK, OBRĘB EWID.060906_2.0008,			
FAZA	PROJEKT ZAGOSPODAROWANIA TERENU			DATA 12.2024
RYSUNEK	PROJEKT ZAGOSPODAROWANIA TERENU			
BRANŻA	PROJEKTANT/SPRAWDZAJĄCA	UPR.	PODPIS	SKALA 1:500
SANITRNA	mgr inż. Jarosław Jóźwiak	LUB/0063/PWBS/17		
	mgr inż. Magdalena Jóźwiak	LUB/0067/PWBS/19		NR RYS S-01A