





CONSOLIS
BIURO USŁUG
PROJEKTOWYCH

mgr inż. Tomasz Michalczak
Grodzisko 36
63 - 300 Pleszew
cbup@wp.pl, tel. 795 681 962

ZAŁĄCZNIKI DO PROJEKTU

NAZWA ZAMIERZENIA BUDOWLANEGO		Budowa oświetlenia zewnętrznego w m. Zduny ul. Żytnia, Tęczowa, Ogrodowa		
ADRES I KATEGORIA OBIEKTU BUDOWLANEGO		Zduny, dz. nr 64/38, 64/44, 64/13, 64/53, 58, 63/10, 62/3 Kategoria obiektu budowlanego: XXVI		
POZOSTAŁE DANE ADRESOWE		Nazwa jednostki ewidencyjnej: Opatówek - obszar wiejski Nazwa i numer obrębu ewidencyjnego: 0025 Zduny Numer działki ewidencyjnej: 64/38, 64/44, 64/13, 64/53, 58, 63/10, 62/3		
INWESTOR		OŚWIETLENIE ULICZNE I DROGOWE SP. Z O.O. ul. Wrocławska 71A, 62-800 Kalisz		
JEDNOSTKA PROJEKTOWA		CONSOLIS Biuro Usług Projektowych Tomasz Michalczak Grodzisko 36, 63 - 300 Pleszew	 CONSOLIS BIURO USŁUG PROJEKTOWYCH	
ZESPÓŁ AUTORSKI	IMIĘ I NAZWISKO	NUMER UPRAWNIEŃ BUDOWLANYCH	ZAKRES OPRACOWANIA	DATA OPRACOWANIA I PODPIS
Projektant	tech. Andrzej Kopejkin	UAN-8386/109/90	Branża elektryczna	12.2024 r.
Asystent projektanta	mgr inż. Tomasz Michalczak		Branża elektryczna	12.2024 r.



DATA	grudzień, 2024 r.	NR EGZEMPLARZA	
------	-------------------	----------------	--

Spis zawartości

INFORMACJA DOTYCZĄCA BEZPIECZEŃSTWA I OCHRONY ZDROWIA	3
Wykaz właścicieli nieruchomości na których projektowana jest sieć oświetleniowa	6

Spis uzgodnień		
1.	Warunki techniczne OUID	7
2.	Protokół z narady koordynacyjnej ZUDP	9
3.	Uzgodnienie lokalizacji Gmina Opatówek	
4.	Uzgodnienie z OUID	

INFORMACJA DOTYCZĄCA BEZPIECZEŃSTWA I OCHRONY ZDROWIA

NAZWA ZAMIERZENIA BUDOWLANEGO		Budowa oświetlenia zewnętrznego w m. Zduny ul. Żytnia, Tęczowa, Ogrodowa		
ADRES I KATEGORIA OBIEKTU BUDOWLANEGO		Zduny, dz. nr 64/38, 64/44, 64/13, 64/53, 58, 63/10, 62/3 Kategoria obiektu budowlanego: XXVI		
POZOSTAŁE DANE ADRESOWE		Nazwa jednostki ewidencyjnej: Opatówek - obszar wiejski Nazwa i numer obrębu ewidencyjnego: 0025 Zduny Numer działki ewidencyjnej: 64/38, 64/44, 64/13, 64/53, 58, 63/10, 62/3		
INWESTOR		OŚWIETLENIE ULICZNE I DROGOWE SP. Z O.O. ul. Wrocławska 71A, 62-800 Kalisz		
JEDNOSTKA PROJEKTOWA		CONSOLIS Biuro Usług Projektowych Tomasz Michalczak Grodzisko 36, 63 - 300 Pleszew	 CONSOLIS BIURO USŁUG PROJEKTOWYCH	
ZESPÓŁ AUTORSKI	IMIĘ I NAZWISKO	NUMER UPRAWNIEŃ BUDOWLANYCH	ZAKRES OPRACOWANIA	DATA OPRACOWANIA I PODPIS
Projektant	tech. Andrzej Kopejkin	UAN-8386/109/90	Branża elektryczna	12.2024 r.
Asystent projektanta	mgr inż. Tomasz Michalczak		Branża elektryczna	12.2024 r.

Wstęp

Zgodnie z Ustawą z dnia 7 lipca 1994r. Prawo budowlane Art. 21a ust. 1 kierownik budowy jest obowiązany sporządzić lub zapewnić sporządzenie, przed rozpoczęciem budowy, planu bezpieczeństwa i ochrony zdrowia, uwzględniając specyfikę obiektu budowlanego i warunki prowadzenia robót budowlanych. Plan BIOZ sporządzić zgodnie z Rozporządzeniem Ministra Infrastruktury z dnia 23 czerwca 2003 w sprawie informacji dotyczącej bezpieczeństwa i ochrony zdrowia oraz planu bezpieczeństwa i ochrony zdrowia.

1. Zakres robót dla całego zamierzenia budowlanego

- wytyczenie geodezyjne punktów charakterystycznych obiektów przewidzianych do wykonania,
- wykonanie wykopów ręcznie i/lub mechanicznie,
- osadzenie fundamentów i słupów oświetleniowych,
- wykonanie przecisków lub przewiertów,
- ułożenie rur osłonowych,
- ułożenie kabla w wykopie, podłączenie do opraw,
- wykonanie pomiarów kontrolnych kabla,
- inwentaryzacja powykonawcza robót ulegających zakryciu,
- odbiory robót ulegających zakryciu,
- zasypanie wykopów z zagęszczeniem oraz ułożeniem folii ,
- próby odbiorowe, próbna eksploatacja, rozruch wykonanych obiektów i instalacji,
- niwelacja terenu, prace związane z przywróceniem terenu do stanu zastanego,
- odbiór końcowy robót, przekazanie do eksploatacji.

2. Wykaz istniejących obiektów budowlanych

- sieci elektroenergetyczne nn,
- sieci wod - kan,
- drogi, tereny utwardzone, tereny zielone, zabudowa mieszkaniowa

3. Wykaz elementów zagospodarowania terenu stwarzających zagrożenie bezpieczeństwa i zdrowia ludzi

Podczas realizacji robót wystąpią elementy stwarzające zagrożenie bezpieczeństwa i zdrowia dla pracowników lub osób postronnych: instalacje siłowe, oświetleniowe, uziemiające. Podczas realizacji robót wystąpi ryzyko powstania następujących zagrożeń dla pracowników lub osób postronnych:

porażenia prądem elektrycznym, podczas podłączania kabli i przewodów oraz upadek z wysokości, podczas stawiania słupa, montażu oprawy.

4. Wskazanie dotyczące przewidywanych zagrożeń występujących podczas realizacji robót budowlanych

- zagrożenie porażenia prądem elektrycznym przy odłączaniu i załączeniu napięcia,
- zagrożenie przy rozładunku bębnow z kablami,
- zagrożenie przy rozładunku słupa oświetleniowego,
- zagrożenie potrącenia przez pojazdy związane z ruchem kołowym,
- zagrożenie przy robotach ziemnych i niezabudowanych otworach,
- zagrożenie przed zasypaniem wykopów pionowych pod urządzenia przeciskowe,
- zagrożenie przy parach na wysokości

5. Wskazanie sposobu prowadzenia instruktażu pracowników przed przystąpieniem do realizacji robót szczególnie niebezpiecznych

- pracownicy przed przystąpieniem do prac powinni być przeszkoleni w zakresie wykonywanej pracy,
- powierzenie robót szczególnie niebezpiecznych może być powierzone wyłącznie osobom posiadającym odpowiednie wiedzę i uprawnienia,
- pracownicy powinni posiadać odpowiednie środki ochrony indywidualnej

6. Wskazanie środków technicznych i organizacyjnych, zapobiegających niebezpieczeństwom wynikającym z wykonywania robót budowlanych w strefach szczególnego zagrożenia lub w ich sąsiedztwie, w tym zapewniające bezpieczną i sprawną komunikację, umożliwiającą szybką ewakuację na wypadek pożaru, awarii i innych zagrożeń

- materiały niebezpieczne należy składować w miejscach wyznaczonych do tego, zabezpieczonych przed wpływami osób niepowołanych oraz warunków atmosferycznych,
- sprzęt mechaniczny należy zabezpieczyć przed dostępem dla osób niepowołanych,
- stosować tylko sprawne sprzęty mechaniczne i elektronarzędzia,
- wykopy należy oznakować i zabezpieczyć

**Wykaz właścicieli nieruchomości na których projektowana jest sieć
oświetleniowa**

L.p.	Nr działki	Nazwisko i imię właściciela, adres korespondencyjny
1	64/44	<p style="text-align: center;">GMINA OPATÓWEK PL. WOLNOŚCI 14; 62-860 OPATÓWEK</p>
2	64/38	
3	64/13	
4	64/53	
5	58	
6	63/10	
7	62/3	