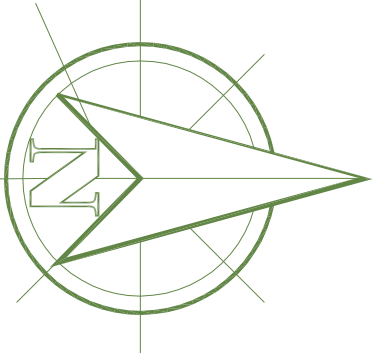
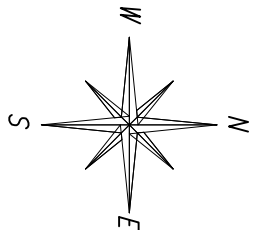


Województwo: śląskie  
Powiat: raciborski  
Jednostka ewidencyjna: Racibórz (241101\_1)  
Obręb: Bosac (241101\_1.0011)

MAPA DO CELÓW PROJEKTOWYCH  
skala 1:500

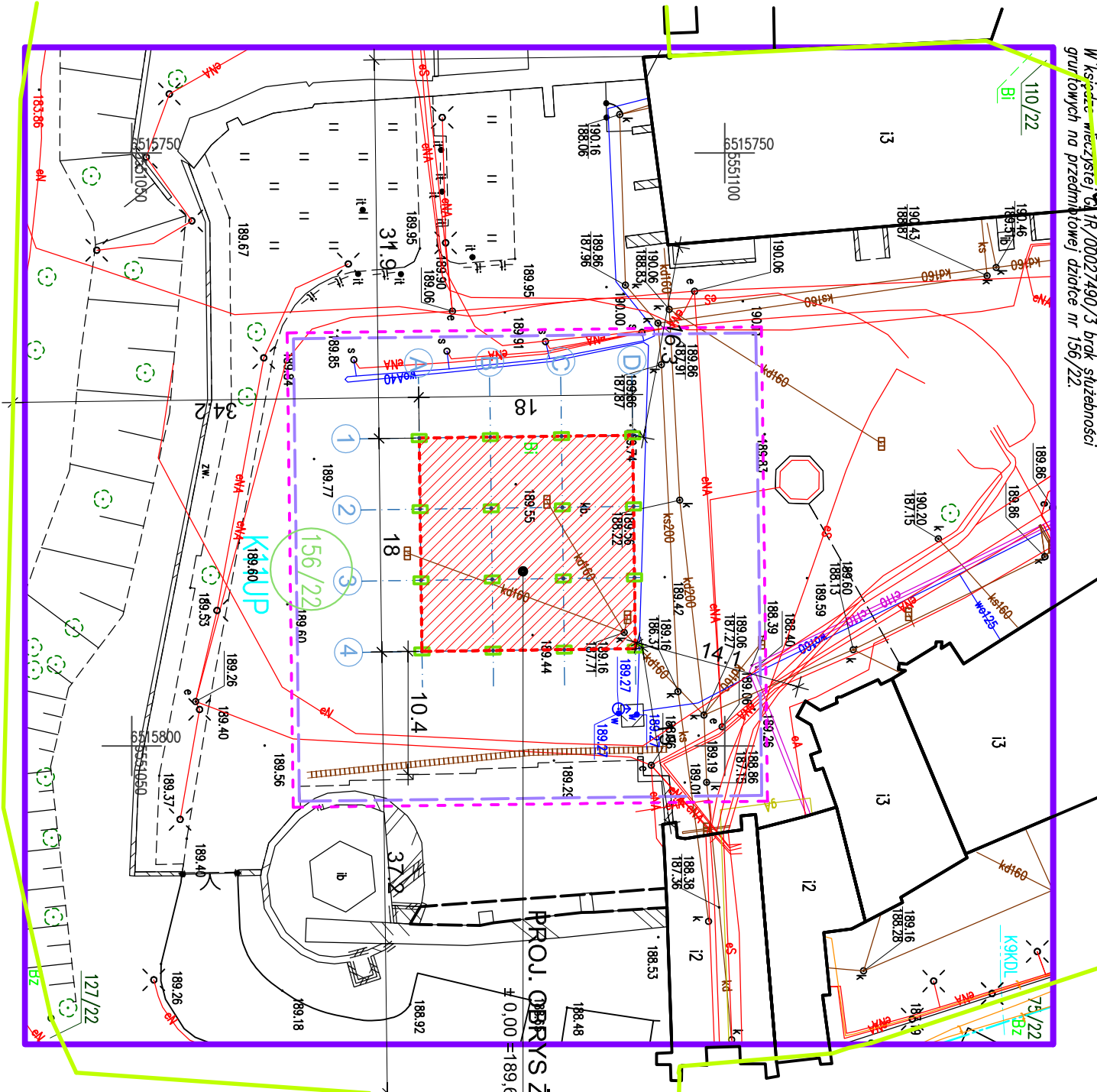
Arkusz mapy zasadniczej:  
6.126.22.20.4.4 (układ 2000)  
układ wysokościowy: PL-ETRF2007-NH



Granice przedmiotowej działki nr 156/22 wniesiono na podstawie numerycznej mapy ewidencji gruntów, pozyskanej z PZGiK, z wymaganej przepisami dokładności.  
Granice pozostałych działek wniesiono na podstawie numerycznej mapy ewidencji gruntów, pozyskanej z PZGiK.  
Brak uzgodnień ZUPP z zakresu ostatnich 3 lat.  
Nie wszystkie dane ewidencyjne wykazane na niniejszej mapie spełniają wymagania dokładnościowe określone w przepisach. Nie wyklucza się istnienia w terenie innych nie wykazanych na mapie urządzeń sieci uzbrojenia terenu, które nie były zgłaszane do inwentaryzacji powołanowej.  
Mapa bez uzgodnień brzożowych.  
W skrajnie wieczyściel, celi, 00027490/3 brak służebności gruntułowych na przedmiotowej działce nr 156/22.

SG.6642.2.279.2025  
Racibórz, dnid 11.03.2025 r.

- zakres aktualizacji
- granica obrębów
- granice działek
- granice konturów koszyfikacyjnych
- linie rozgraniczujące z MPZP
- linie zabudowy z MPZP



PROJ. OBRYS ŻAGLI PRZECIWSŁONECZNYCH  
ZAM. PIASTOWSKI

## WYKAZ WPROWADZONYCH ZMIAN W STOSUNKU DO PROJEKTU PODSTAWOWEGO:

- przesunięcie obiektu o 2,0m w kierunku zachodnim

## LEGENDA:

- PROJEKTOWANY OBRYS ŻAGLI PRZECIWSŁONECZNYCH
- PROJEKTOWANE DONICE ZE SŁUPKAMI MONTAŻOWYMI
- ISTNIEJĄCE POW. UTWARDZONE Z KOSTKI BRUKOWEJ
- ISTNIEJĄCE MURY, SCHODY ORAZ POZOSTAŁE OBIEKTY
- ISTNIEJĄCE BUDYNKI

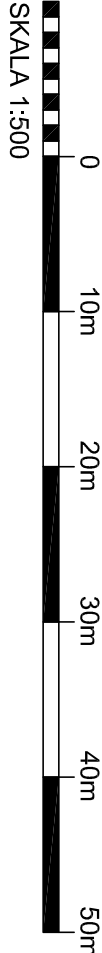
- ISTNIEJĄCY ZIAZD / DOJAZD Z DR. PUBLICZNEJ NA DZIAŁKĘ
- GRANICA DZIAŁKI W OBJĘTEJ OPRACOWANIEM
- GRANICA OBSZARU ODDZIAŁYWANIA OBIEKTU
- GRANICA TERENU OBJĘTEGO INWESTYCJĄ
- ISTN. PRZEWODY WODOCIĄGOWE
- ISTN. KABLE ENERGETYCZNE
- ISTN. PRZEWODY WODOCIĄGOWE
- ISTN. PRZEWODY GAZOWE
- ISTN. PRZEWODY KANALIZACYJNE
- ISTN. PRZEWODY TELETECHNICZNE

## BILANS TERENU:

10 852 m<sup>2</sup> POW. DZIAŁKI  
324 m<sup>2</sup> POW. PROJ. OBRYSU ZADASZENIA

POTWIERDZAM ZA ZGODNOŚĆ  
Z OZROGAWIEM PODKŁADU  
MAPY DO CELÓW PROJEKTOWYCH

UWAGA !  
PRZEDMIOTOWA INWESTYCJA ZLOKALIZOWANA JEST W OBRYSIE ISTNIEJĄCEGO DZIEDZIŃCA ZAMKU PIASTOWSKIEGO. INWESTYCJA NIE ZMIENIA ISTNIEJĄCEGO ZAGOSPODAROWANIA DZIAŁKI, WEWNĘTRZNEJ KOMUNIKACJI, JEGO BILANSU, ORAZ STREFY ODDZIAŁYWANIA OBIEKTU.



U W A G A : Wszystkie ewentualne niejasności, rozbieżności oraz wprowadzenie zmian w niniejszym opracowaniu należy skonsultować z jednostką projektową przed wykonaniem robót. Na etapie realizacji obiektu dokumentację należy rozpatrywać wraz z projektem branżowymi. Przedmiotowa dokumentacja stanowi własność jednostki projektowej. Udostępnienie i powielanie dokumentacji wyłączone za pisemną zgodą.

TEMAT: MONTAŻ MOBILNEGO ZADASZENIA Z "ŻAGLI PRZECIWSŁONECZNYCH" na Zamku Piastowskim w Raciborzu		JEDNOSTKA PROJ.: <b>ZAMEK PIASTOWSKI</b> W RACIBORZU
NAZWA RYS: PROJEKT ZAGOSPODAROWANIA TERENU REV_1		PROJEKT: <b>PROJEKT ZAMIENNY</b>
DATA: MAJ 2025	SKALA: <b>1:500</b>	BRANŻA: ZAGOSPODAROWANIE
INWESTOR: Powiat Raciborski ul. Plac Stefana Okrzei 4 47-400 Racibórz; LOKALIZACJA INWESTYCJI: ul. Zamkowa 2 47-400 Racibórz;	PROJEKTOWAŁ: mgr inż. arch. Seweryn Gruczelak SPRAWDZIŁ: mgr inż. arch. Justyna Rowińska-Guźda OPRACOWAŁ: inż. Dawid Malikiewicz	Nr upr.: 9/11/SŁOKK Nr upr.: 08/OPOKK/2017
PARCELA NR.: 156/22 ID: 241101_1.0011_AR_1.156/22		