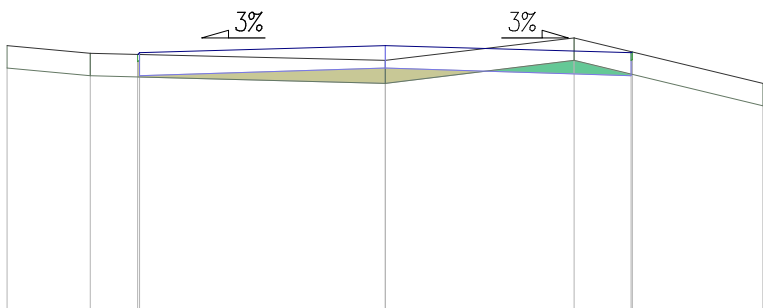


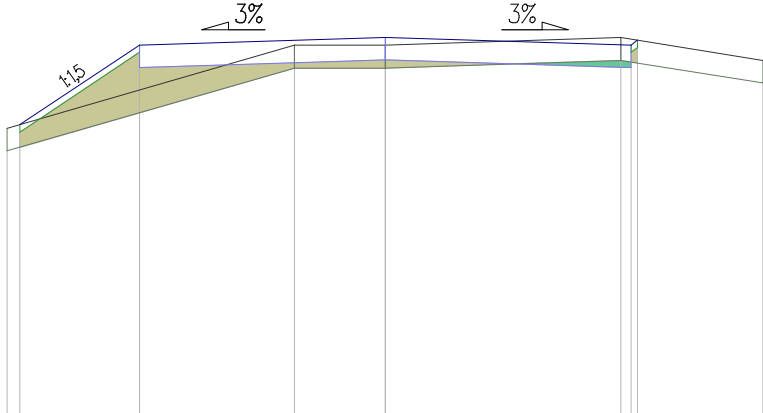
Pik = 0+000,00  
Skala 1:100/100



P.P. = 242,00

RZĘDNE PROJ.			245,38 245,40		245,50		245,40 245,42	
RZĘDNE KONS.			245,10		245,20		245,10	
RZĘDNE TEREN	245,50	245,40			245,30		245,60	245,00
ODLEGŁOŚCI	-5,00	-3,90	-3,28 -3,25		0,00		2,50 3,25 3,27	5,00

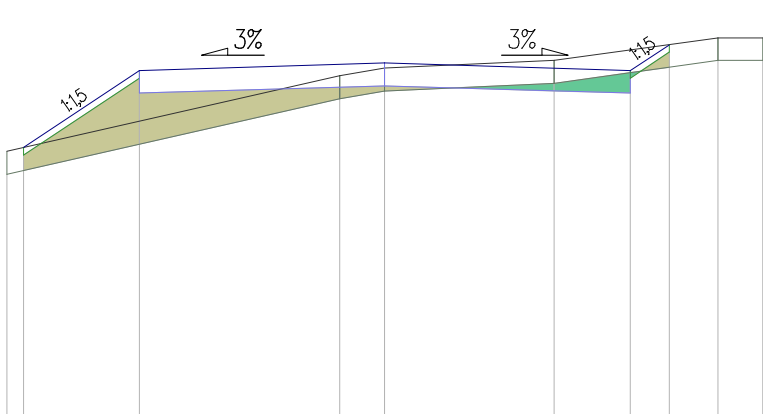
Pik = 0+017,47  
Skala 1:100/100



P.P. = 239,00

RZĘDNE PROJ.	242,85		243,91		244,00		243,91 243,96	
RZĘDNE KONS.			243,61		243,70		243,61	
RZĘDNE TEREN	242,80			243,90	243,90		244,00	243,70
ODLEGŁOŚCI	-5,00 -4,84		-3,25		-1,20		0,00 3,12 3,25 3,34	5,00

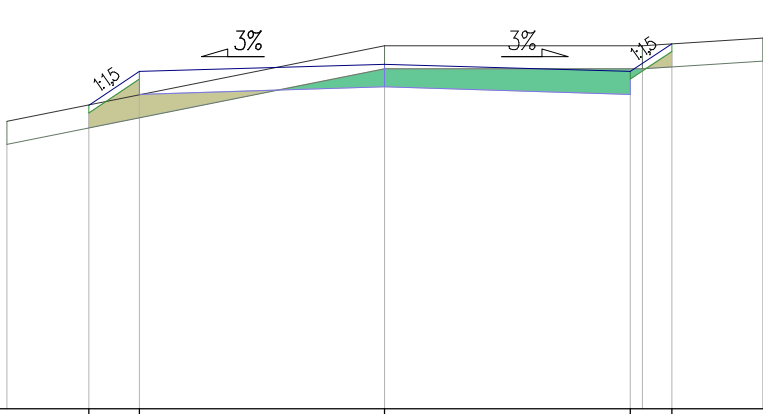
Pik = 0+033,33  
Skala 1:100/100



P.P. = 238,00

RZĘDNE PROJ.	241,55		242,57		242,67		242,57 242,91	
RZĘDNE KONS.			242,27		242,37		242,27	
RZĘDNE TEREN	241,50			242,50	242,60		242,70	243,00 243,00
ODLEGŁOŚCI	-5,00 -4,78		-3,25		-0,60		0,00 2,24 3,25 3,76 4,41	5,00

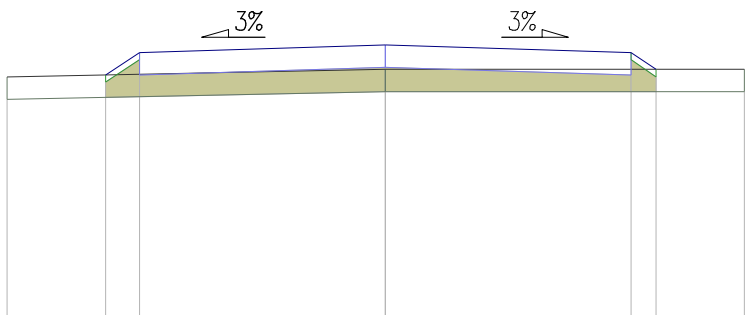
Pik = 0+052,00  
Skala 1:100/100



P.P. = 237,00

RZĘDNE PROJ.		241,02		241,46		241,56		241,46 241,82	
RZĘDNE KONS.				241,16		241,26		241,16	
RZĘDNE TEREN	240,80					241,80		241,80	241,90
ODLEGŁOŚCI	-5,00	-3,92		-3,25		0,00		3,25 3,41 3,79	5,00

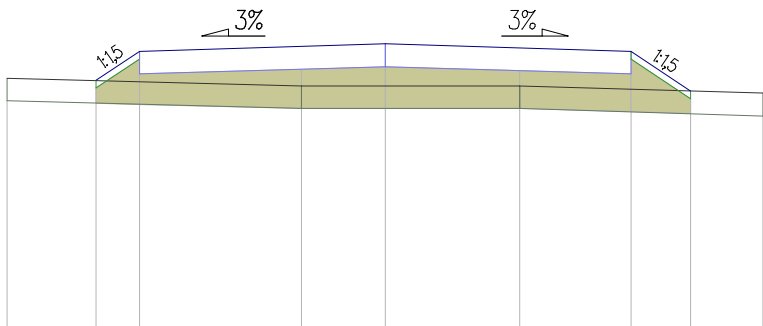
Pik = 0+090,95  
Skala 1:100/100



P.P. = 236,00

RZĘDNE PROJ.	239,23	239,52	239,62	239,52	239,30		
RZĘDNE KONS.	239,22	239,32	239,22	239,22	239,30		
RZĘDNE TEREN	239,20		239,30		239,30		
ODLEGŁOŚCI	-5,00	-3,69	-3,25	0,00	3,25	3,58	4,75

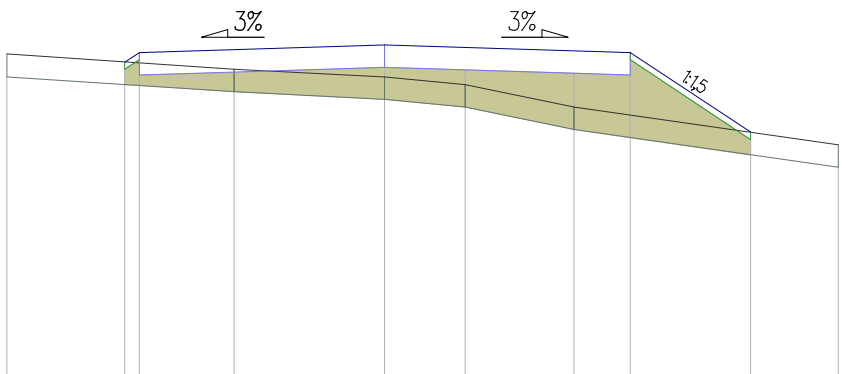
Pik = 0+163,62  
Skala 1:100/100



P.P. = 236,00

RZĘDNE PROJ.	239,27	239,66	239,75	239,66	239,13				
RZĘDNE KONS.	239,36	239,45	239,36	239,36	239,13				
RZĘDNE TEREN	239,30	239,20	239,20	239,10	239,10				
ODLEGŁOŚCI	-5,00	-3,83	-3,25	-1,11	0,00	1,78	3,25	4,04	5,00

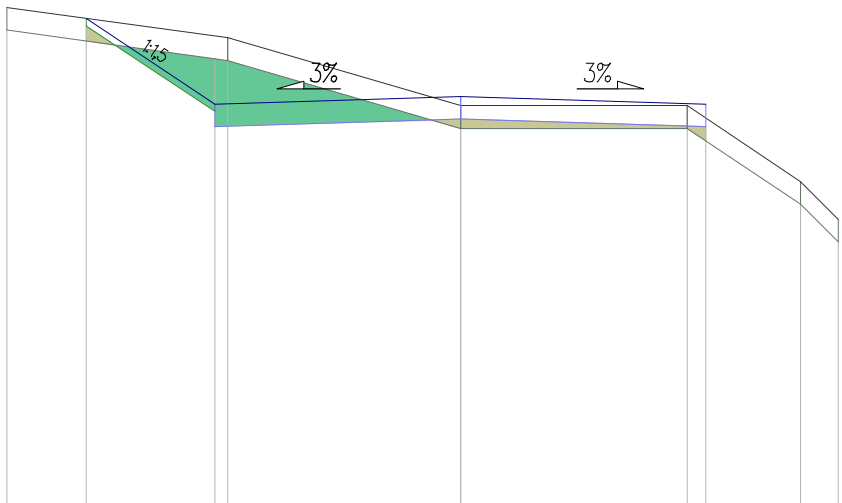
Pik = 0+173,20  
Skala 1:100/100



P.P. = 236,00

RZĘDNE PROJ.		240,20 240,52			240,42			240,32	239,27
RZĘDNE KONS.		240,02			240,12			240,02	
RZĘDNE TEREN	240,30		240,10		240,00	239,90	239,60		239,10
ODLEGŁOŚCI	-5,00	-3,44 -3,25	-1,99		0,00	1,06	2,50	3,25	4,84 6,00

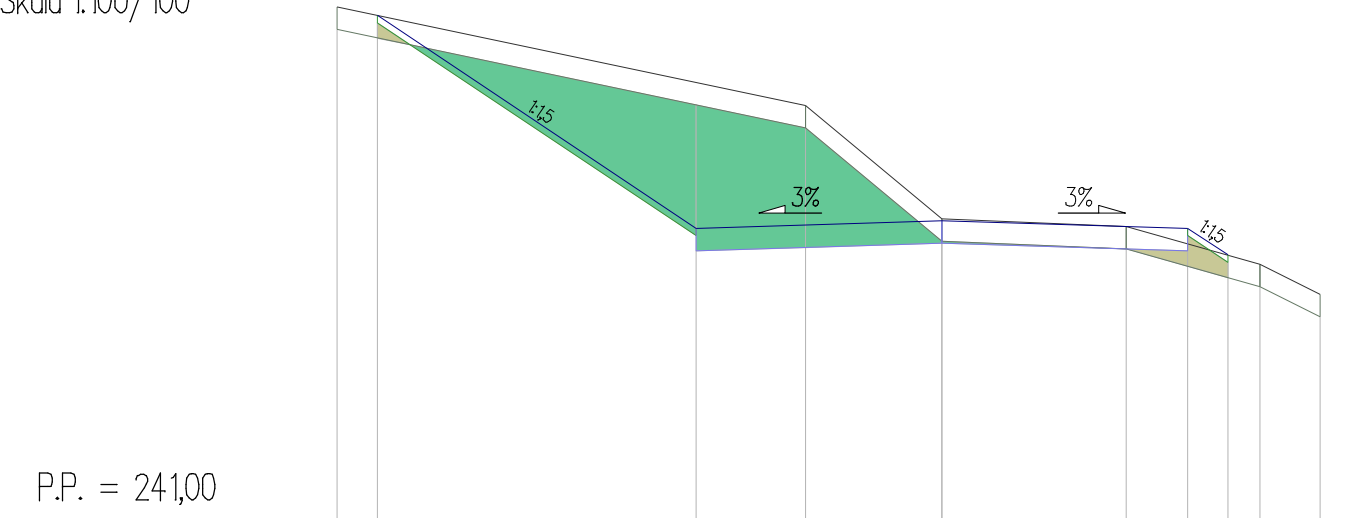
Pik = 0+201,03  
Skala 1:100/100



P.P. = 238,00

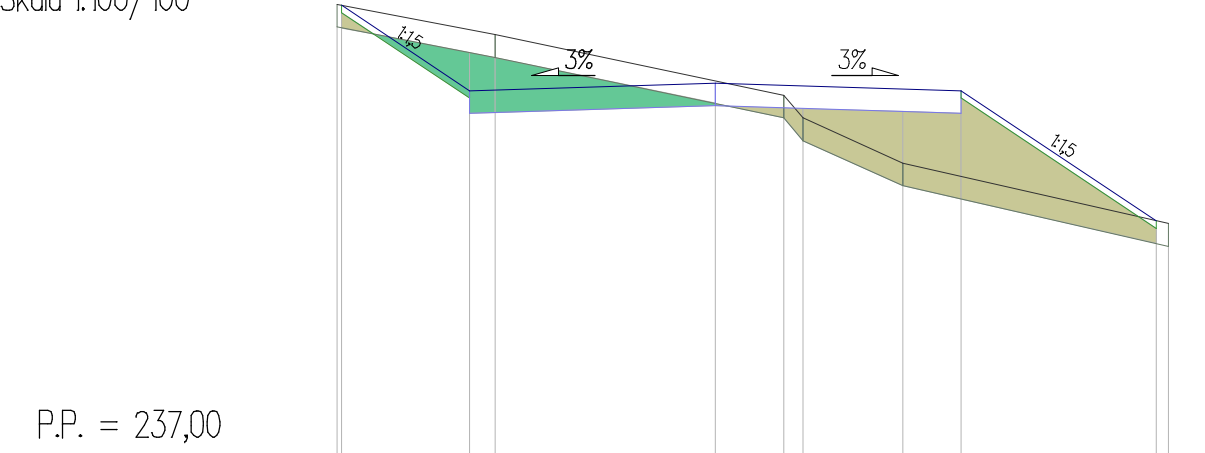
RZĘDNE PROJ.	244,46	243,32	243,42	243,32
RZĘDNE KONS.		243,02	243,12	243,02
RZĘDNE TEREN	244,60	244,20	243,30	243,30
ODLEGŁOŚCI	-6,00	-3,25	0,00	3,00
	-4,95	-3,08		3,25

Pik = 0+275,51  
Skala 1:100/100



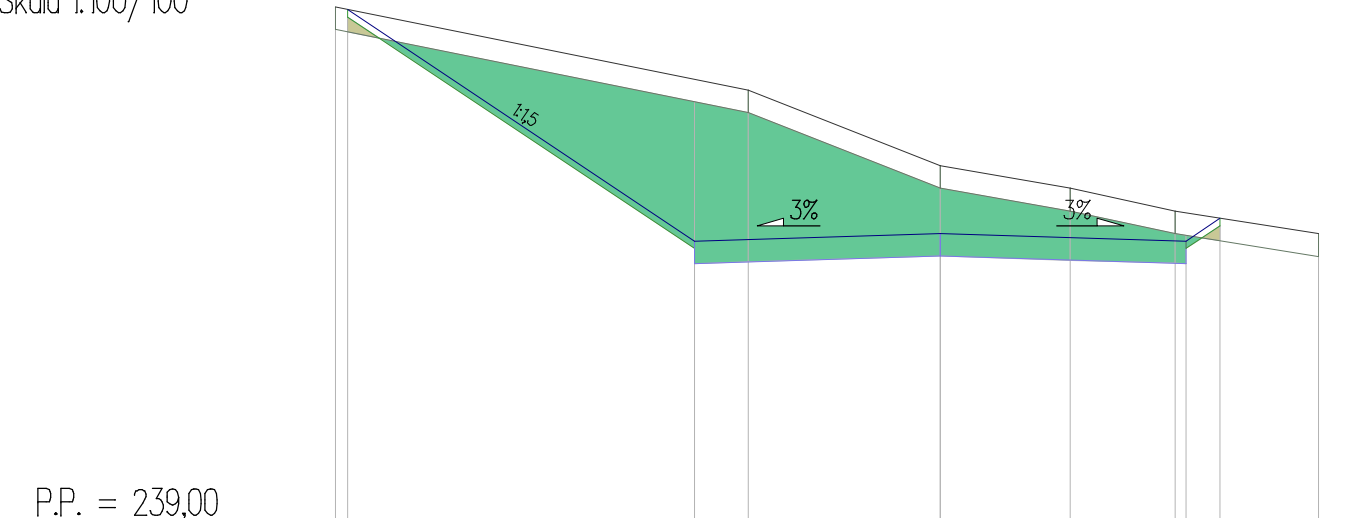
RZĘDNE PROJ.	247,69		244,87		244,97		244,87	244,52
RZĘDNE KONS.			244,57		244,67		244,57	
RZĘDNE TEREN	247,80			246,50	245,00		244,90	244,40
ODLEGŁOŚCI	-8,00	-7,47	-3,25	-1,80	0,00	2,44	3,25	3,78
								4,21
								5,00

Pik = 0+327,59  
Skala 1:100/100



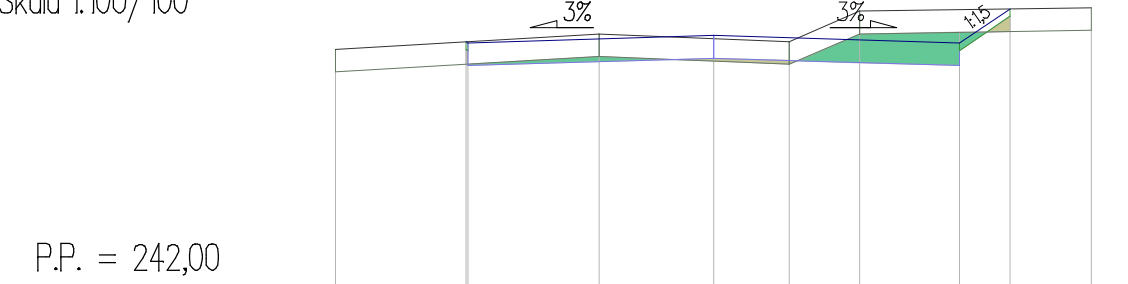
RZĘDNE PROJ.	242,99	241,86		241,96		241,86		240,14
RZĘDNE KONS.		241,56		241,66		241,56		
RZĘDNE TEREN	243,00	242,60			241,80 241,50	240,90		240,10
ODLEGŁOŚCI	-5,00 -4,94	-3,25 -2,91		0,00	0,91 1,16	2,48	3,25	5,83 6,00

Pik = 0+363,81  
Skala 1:100/100



RZĘDNE PROJ.	245,97		242,91		243,00		242,91	243,21	
RZĘDNE KONS.			242,61		242,70		242,61		
RZĘDNE TEREN	246,00			244,90	243,90		243,60	243,30	243,00
ODLEGŁOŚCI	-8,00 -7,85		-3,25	-2,54	0,00		1,72	3,11 3,25 3,70	5,00

Pik = 0+397,68  
Skala 1:100/100



RZĘDNE PROJ.		245,30 245,28			245,38			245,28	245,73	
RZĘDNE KONS.		244,98			245,08			244,98		
RZĘDNE TEREN	245,20			245,40		245,30	245,70		245,75	
ODLEGŁOŚCI	-5,00	-3,28 -3,25		-1,51	0,00	1,00	1,93	3,25	3,93	5,00

