

BURMISTRZ BISKUPCA
11-300 Biskupiec, Al. Niepodległości 2
woj. warmińsko-mazurskie

Generalna Dyrekcja Dróg Krajowych i Autostrad
ul. Warszawska 89
10 – 083 Olsztyn

Nasz znak: BMB.7221.16.2025

Data:
Biskupiec, dnia 2025-04-24

Zgodnie z Rozporządzeniem Ministra Infrastruktury z dnia 23 września 2003r. (Dz. U. Nr 177, poz. 1729 z późn. zm.), w sprawie szczegółowych warunków zarządzania ruchem na drogach oraz wykonywaniem nadzoru nad tym zarządzaniem, przesyłam celem zatwierdzenia projekt stałej organizacji ruchu drogowego DK 57 (u. B. Chrobrego) i DG 167516N (u. St. Moniuszki) w Biskupcu w związku z inwestycją pod nazwą „Przebudowa ulic Mazurskie Przedmieście i Moniuszki w Biskupcu).

Podobny projekt obecnie nieco zmodyfikowany (przejście dla pieszych) był już zatwierdzony przez GDDKiA w Olsztynie w 2023 roku (klauzula w załączeniu), jednak z powodu upływu terminu jego ważności konieczne jest ponowne jego zatwierdzenie w związku z planowanym złożeniem przez Gminę wniosku o dofinansowanie ze środków unijnych w terminie do 30 kwietnia br.

Z góry dziękuję za rozpatrzenie.

BURMISTRZ

mgr Kamil Kozłowski



**GENERALNY DYREKTOR
DRÓG KRAJOWYCH I AUTOSTRAD**

Olsztyn, dnia 21.12.2023 r.

O.OL.Z-2.4080.214.2023.MM

MANO-projekt Mariusz Nieciecki
Mielno 93
14-107 Gietrzwałd

**KLAUZULA ROZPATRZENIA
PROJEKTU STAŁEJ ORGANIZACJI RUCHU NR 588**

Działając w oparciu o art. 10 ust. 3 ustawy Prawo o ruchu drogowym z dnia 20 czerwca 1997 r. (tekst jednolity Dz. U. 2022, poz. 988 z późniejszymi zmianami) oraz § 3 ust. 1 pkt 3 rozporządzenia Ministra Infrastruktury z dnia 23 września 2003 r. w sprawie szczegółowych warunków zarządzania ruchem na drogach oraz wykonywania nadzoru nad tym zarządzaniem (Dz.U. Nr 2017, poz. 784), po rozpatrzeniu projektu stałej organizacji ruchu w zakresie pasa drogowego drogi krajowej nr S7 pn.: **„Przebudowa ulic: Moniuszki, Mazurskie Przedmieście w Biskupcu”** przedstawione przez biuro MANO-projekt Mariusz Nieciecki do zatwierdzenia w GDDKiA O/Olsztyn.

Przedmiotowy projekt organizacji ruchu zatwierdzam w części z uwagami:

1. Autor projektu organizacji ruchu obejmującego oznakowanie pionowe odpowiada za poprawność projektu i zobowiązany jest do współpracy z wykonawcą robót i zarządzającym ruchem w trakcie realizacji zadania i po jego zakończeniu.
2. Nie projektować wysokiej zieleni w trójkątach widoczności.
3. Zastosować oznakowanie zgodne z:
 - rozporządzeniem Ministrów Infrastruktury oraz Spraw Wewnętrznych i Administracji z dnia 31 lipca 2002 r. w sprawie znaków i sygnałów drogowych (Dz. U. 2019, poz. 2310, z późniejszymi zmianami),
 - rozporządzeniem Ministra Infrastruktury z dnia 3 lipca 2003 r. w sprawie szczegółowych warunków technicznych dla znaków i sygnałów drogowych oraz urządzeń bezpieczeństwa ruchu drogowego i warunków ich umieszczania na drogach wraz załącznikami nr 1 – 4 (Dz. U. 2019 , poz. 2311 t.j. z późn. zmianami),

- rozporządzeniem Ministra Infrastruktury z dnia 23 września 2003 r. w sprawie szczegółowych warunków zarządzania ruchem na drogach oraz wykonywania nadzoru nad tym zarządzaniem (Dz. U. 2017, poz. 784).
4. Należy powiadomić GDDKiA O/Olsztyn i/lub Rejon w Lidzbarku Warmińskim o terminie wprowadzenia stałej organizacji ruchu z powołaniem się na nr klauzuli i nr pisma.
 5. Oddział w Olsztynie zastrzega sobie możliwość wprowadzenia zmian w stałej organizacji ruchu.
 6. Zatwierdzoną stałą organizację ruchu należy wprowadzić do dnia **31.12.2024 r.**

GENERALNY DYREKTOR
DROG KRAJOWYCH I MIASTOWYCH
Zub. mgr inż. Mariusz Marczyk
ZASTĘPCA DYREKTORA ODDZIAŁU

Do wiadomości:

1. GDDKiA Rejon w Lidzbarku Warmińskim
2. Komenda Wojewódzka Policji w Olsztynie – skan
3. a/a

Sprawę prowadzi:

Mariusz Marczyk
Starszy Inspektor
Wydział BRD i Zarządzania Ruchem
tel. 89/521-28-93, e-mail: mmarczuk@gddkia.gov.pl

PROJEKT

STAŁEJ ORGANIZACJI RUCHU

Lokalizacja:

- **DK 57 ulica B. Chrobrego**
- Droga gminna Nr 167516N – ulica St. Moniuszki
- Droga gminna Nr 167514N- ulica Mazurskie Przedmieście
miasto Biskupiec

Opracował:

mgr tech dróg Marek Kowalski



Biskupiec, 2025-04-24

SPIS TREŚCI

1. Strona tytułowa.
2. Spis treści.
3. Podstawa opracowania. Wymiary oznakowania.
4. Karta uzgodnień.
5. Plan orientacyjny.
6. Opis.
7. Plan sytuacyjny (oznakowanie istniejące).
8. Plan sytuacyjny (oznakowanie projektowane).

Podstawa opracowania projektu czasowej organizacji ruchu.

- ustawa z dnia 21 marca 1985r. o drogach publicznych (tekst jednolity z 2024r. poz. 320, ze zm.),
- Rozporządzenie Ministra Infrastruktury z dnia 23 września 2003r. (Dz. U. Nr 177, poz. 1729 z późn. zm.), w sprawie szczegółowych warunków zarządzania ruchem na drogach oraz wykonywaniem nadzoru nad tym zarządzaniem,
- Rozporządzenie Ministrów Infrastruktury oraz Spraw Wewnętrznych i Administracji z dnia 31 lipca 2002r. w sprawie znaków i sygnałów drogowych (t.j. Dz.U. z 2019r. poz.454 ze zm.).
- Ustawa Prawo o Ruchu Drogowym (t.j. Dz. U. z 2022,poz.988 ze zm.).
- Rozporządzenie Ministra Infrastruktury i Budownictwa w sprawie szczegółowych warunków zarządzania ruchem na drogach oraz wykonywaniem nadzoru nad tym zarządzaniem, (t. j. Dz. U. z 2017r., poz. 784, ze zmianami).

Opis zastosowanego oznakowania.

- Znaki grupy D – małe 600 x 600 mm
- Znaki z grupy B – mini 400mm
- Znaki z grupy A – mini 600mm

KARTA UZGODNIEN PROJEKT ORGANIZACJI RUCHU

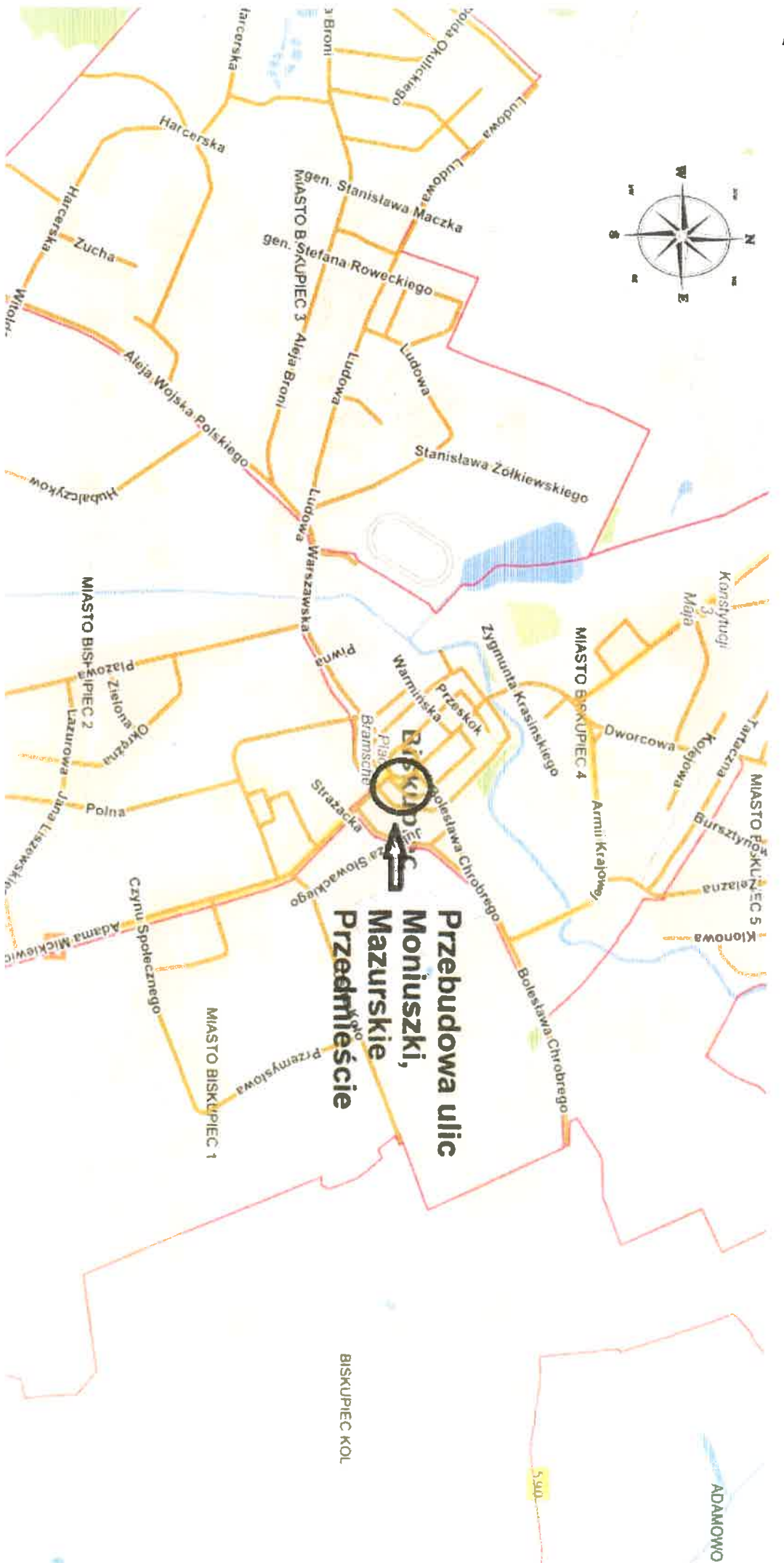
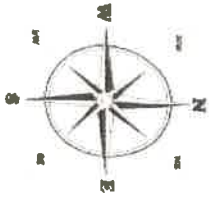
Lokalizacja:

- DK 57 ulica B. Chrobrego
- Droga gminna Nr 167516N – ulica St. Moniuszki
- Droga gminna Nr 167514N- ulica Mazurskie Przedmieście
miasto Biskupiec

Po uwzględnieniu uwag z opinii Komendanta Wojewódzkiego Policji w Olsztynie nr RD-3419/25 z dnia 25 marca 2025 r. i naniesieniu poprawek projekt stałej organizacji ruchu w zakresie DK 57 opiniuję pozytywnie.


KOMENDA WOJEWÓDZKA
POLICJI w OLSZTYNIE
WYDZIAŁ RUCHU DROGOWEGO
L. Dz. RD- 3535/25

Z upoważnienia
Komendanta Wojewódzkiego Policji
w Olsztynie
26 MAR. 2025
EKSPERT
Wydział Ruchu Drogowego
KMP w Olsztynie

Plan orientacyjny 1:10000

OPIS

Parametry ulicy

Nazwa i Nr drogi	Charakterystyka drogi	Charakterystyka ruchu
<ul style="list-style-type: none"> Droga gminna Nr 167516N – ulica St. Moniuszki 	Jezdnia dwukierunkowa bez przejazdu (ślepa) o nawierzchni bitumicznej, szer. 4,5 - 6,0mb. Chodniki szczątkowe nienormowe z kostki bet. Oświetlenie - lampy uliczne	Ruch umiarkowany
<ul style="list-style-type: none"> Droga gminna Nr 167514N- ulica Mazurskie Przedmieście 	Jezdnia dwukierunkowa (plac), bez przejazdu (ślepy) o nawierzchni bitumicznej, szer. 6,0 mb. Chodniki obustronne z kostki pol-bruk szerokości 1,5 mb. Oświetlenie - lampy uliczne	Ruch umiarkowany

Uzasadnienie wprowadzenia zmian w organizacji ruchu:

Wprowadzenie oznakowania jest podyktowane względami bezpieczeństwa, dla poprawy warunków ruchu drogowego i pieszych.

Projekt powiązany jest z planowaną inwestycją „Przebudowa ulic: Moniuszki i Mazurskie Przedmieście w Biskupcu i będzie obowiązywał po wykonaniu przebudowy.

Termin wprowadzenia zmian:

do 31.12.2026r. - bezterminowo

Wnioskodawca - Inwestor:

Gmina Biskupiec

Aleja Niepodległości 2

11-300 Biskupiec

Zmiany w organizacji ruchu – polegały będą na wprowadzeniu n/w oznakowania.

Oznakowanie projektowane: (naniesiono w rzeczywistych kolorach)

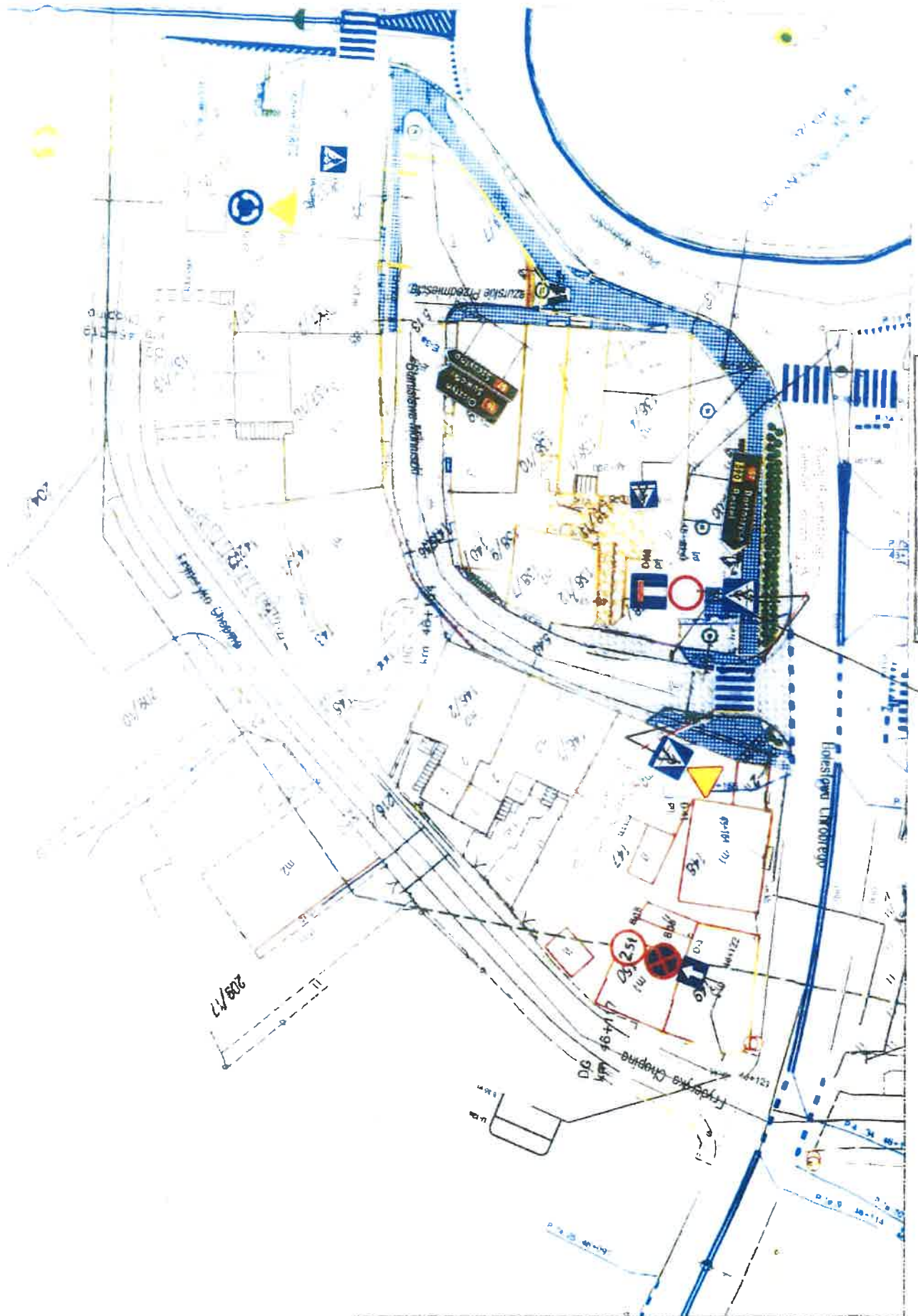
Lp.	Nazwa i symbol znaku	Ilość (szt.)
1.	D-4a(droga bez przejazdu)	1
2.	B-1 (zakaz ruchu)	1
3.	T-0 (nie dotyczy pojazdów mieszkańców ulicy, najemców lokali i służb miejskich)	1
4.	D-6 (przeście dla pieszych)	2
5.	A-7 (ustąp)	1



od km 46+048
do km 46+188

PLAN SYTUACYJNY
Oznakowanie projektowane
Skala 1:500

8



Tutaj nie należy mieszkaniów ulicy,
właścicieli i najemców lokali i służb miejskich)