




| | | |
|---|------------------------|---|
| MAPA POINWENTARYZACYJNA ark 2/2 | | |
| Remontu nawierzchni drogi (nawierzchnia żwirowa) | | |
| (rodzaj obiektu budowlanego) | | |
| Obiekt: Chojewo, dz. nr 505. | | |
| Identyfikator zgłoszenia pracy geodezyjnej | | GK.6642.1777.2023 |
| Nr roboty u wykonawcy | | 216/2023 |
| Jednostka ewidencyjna | Identyfikator | 200305_2 |
| | Nazwa | Brańsk - wiejska |
| Obręb ewidencyjny | Identyfikator | 200305_2.0004 |
| | Nazwa | CHOJEWO |
| Seksja mapy | | seksje 2000: 8.184.12.07.4; 8.184.12.08.1,3 |
| Skala mapy | | 1:1000 |
| Nazwa układu współrzędnych | Prostokątnych płaskich | PL-2000 |
| | Wysokości | Kronsztadt 60 |
| Obiekt niniejszy wybudowano zgodnie z planem sytuacyjnym z dnia 07.09.2023r. wykonanym przez dr inż. Piotra Żabickiego. | | |
| LEGENDA: | | |
|  - pomierzona nawierzchnia żwirowa L=2636 m | | |
| Opracował: geod. upr. mgr Jarosław Sawczuk, dnia 18.06.2024r. | | |
| <div><div><div>JAR-GEO USŁUGI GEODEZYJNE mgr Jarosław Sawczuk ul. Torfowa 1a, 17-100 Bielsk Podlaski tel. 509 958 199, biuro@jargeo.pl NIP 543-206-40-44, REGON 520676290</div></div><div><div>GEODETA UPRAWNIONY</div><div> mgr Jarosław Sawczuk upr. 23 763 zakres 1, 2, 4 tel. 509 958 199</div></div></div> | | |
| Nazwa wykonawcy | | Imię i nazwisko, nr uprawnień i podpis geodety uprawnionego |

Jestem świadomy odpowiedzialności karnej za złożenie fałszywego oświadczenia oraz oświadczam, że operat techniczny zawierający rezultaty prac geodezyjnych i kartograficznych został przekazany do Starostwa Powiatowego.

Identyfikator zgłoszenia pracy geodezyjnej: GK.6642.1777.2023
Organ służby geodezyjnej, który otrzymał zgłoszenie:
Starosta Powiatu Bielskiego.

Wykonawca prac geodezyjnych:
JAR-GEO USŁUGI GEODEZYJNE Jarosław Sawczuk
kierownik pracy: mgr Jarosław Sawczuk nr upr. 23 763

Data przekazania operatu do Starostwa Powiatowego: 20.06.2023r.

GEODETA UPRAWNIONY


mgr Jarosław Sawczuk
upr. 23 763 zakres 1, 2, 4
tel. 509 958 199

107/5

122/1

122/2

120

121

RV

RV

107/4

Łączy arkusz nr 1

