FLOTA GEODEZJA

FLOTA Geodezja Sp. z o.o.
43-600 Jaworzno, ul. Chopina 94
NIP: 632-201-70-50, tel: 696-600-255
email:biuro@flota.info

MAPA DO CELÓW PROJEKTOWYCH

Skala mapy: 1:500

Miasto: Gliwice

Nazwa i identyfikator jednostki ewidencyjnej: Gliwice m. 246601_1
Nazwa i identyfikator obrębu: Kozłówka 246601_1.0027
Niepaszyce Południe 246601_1.0035
Brzezinka 246601_1.0020

Sekcja mapy w układzie 2000: 6.131.26.06.4.4, 6.131.26.11.2.2
Numer kancelaryjny: GE.6640.580.2023
Układ wysokościowy: EVRF-2007
Układ współrzędnych prostokątnych płaskich - 2000(18)
Obiekt: Ligota Łabędzka, Szkolna

Legenda mapy projektowej:

- – – - granica opracowania
- —— - granice działek ewidencyjnych
- 17/2 - numery działek ewidencyjnych
- —— - podziemna sieć wodociągowa
- —— - podziemna sieć energetyczna
- —— - podziemna sieć kanalizacyjna
- —— - podziemna sieć ciepłownicza
- —— - podziemna sieć gazowa
- —— - podziemna sieć teletechniczna

Przewody projektowane wrysowano przerywaną linią w kolorze sieci

Mapa jest aktualna na dzień 17.04.2023 r. w zakresie sytuacji i uzbrojenia terenu
UWAGA: W obszarze aktualizacji mogą występować sieci uzbrojenia podziemnego, na temat których nic nie wiadomo w odpowiednich instytucjach branżowych.
W granicach działek nie badano służebności gruntowych

GEODETA UPRAWNIONY
mgr inż. Tomasz Gawęcki
zaświadczenie nr 22621

Świadomy odpowiedzialności karnej za złożenie fałszywego oświadczenia, oświadczam, że praca geodezyjna GE.6640.580.2023 zgłoszona u Prezydenta Miasta Gliwice, której wykonawcą jest Flota Geodezja Sp. z o. o., kierownikiem geodeta uprawniony mgr inż. Tomasz Gawęcki, nr uprawnień 22621, w dniu 17.07.2023 otrzymała protokół nr GE.6640.580.2023_20428 pozytywnej weryfikacji sporządzony przez: Katarzyna Langer-Kopaczewska - inspektor.

GEODETA UPRAWNIONY
mgr inż. Tomasz Gawęcki
zaświadczenie nr 22621

Ustalenia planu:

- —— - linie rozgraniczające tereny o różnym przeznaczeniu
- Mn - tereny o różnym przeznaczeniu

Uchwała nr XIV/358/2016 Rady Miasta Gliwice z dnia 17 marca 2016r.
w sprawie miejscowego planu zagospodarowania przestrzennego miasta Gliwice
dla obszaru obejmującego część Osiedla Brzezinka, położoną na zachód od ulicy Bydgoskiej i ulicy Lubelskiej

- —— - linie rozgraniczające tereny o różnym przeznaczeniu
- Mn - tereny o różnym przeznaczeniu

Uchwała nr XLIII/1120/2006 Rady Miejskiej Gliwice z dnia 29 czerwca 2006r.
w sprawie miejscowego planu zagospodarowania przestrzennego miasta Gliwice
e dla terenu położonego w Katowickiej Specjalnej Strefie Ekonomicznej, Podstrefie Gliwice – obszar „Brzezinka"

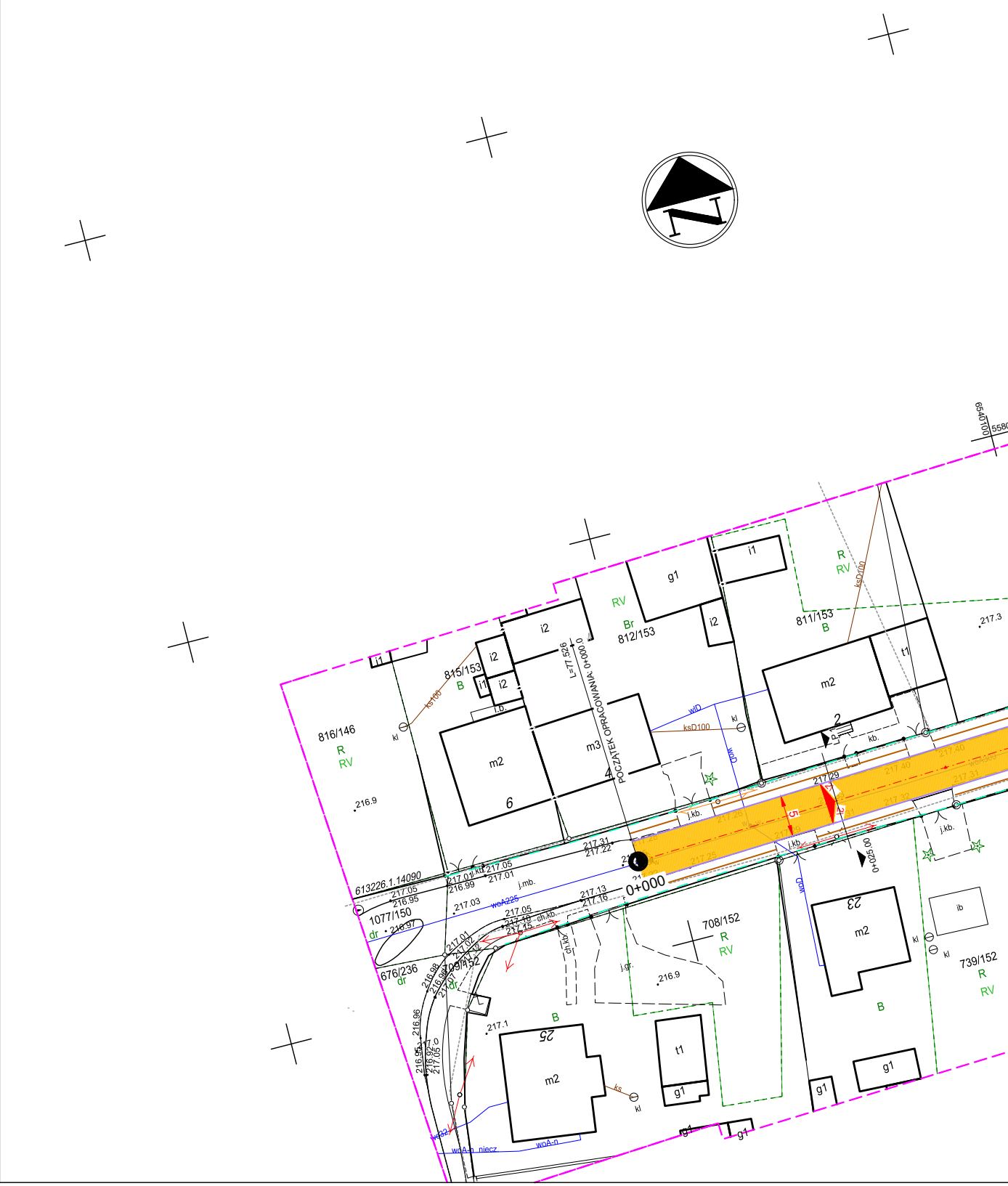
N
816/146
R
RV
815/153
B
812/153
Br
RV
811/153
B
R
RV
708/152
R
RV
739/152
R
RV
1077/150
dr
676/236
dr
709/152
dr
613226.1.14090
POCZĄTEK OPRACOWANIA: 0+000.0
L=77.526
0+000
0+025.00
m2
m3
m2
m2
m2
i1
i2
g1
t1
ib
6
4
2
23
25
ksD100
wlD
kl
j.kb.
j.mb.
j.gr.
ch.kb
216.9
217.3
217.1
217.29
217.31
217.22
217.13
217.16
217.05
217.01
216.99
217.03
216.95
216.97
216.96
554000

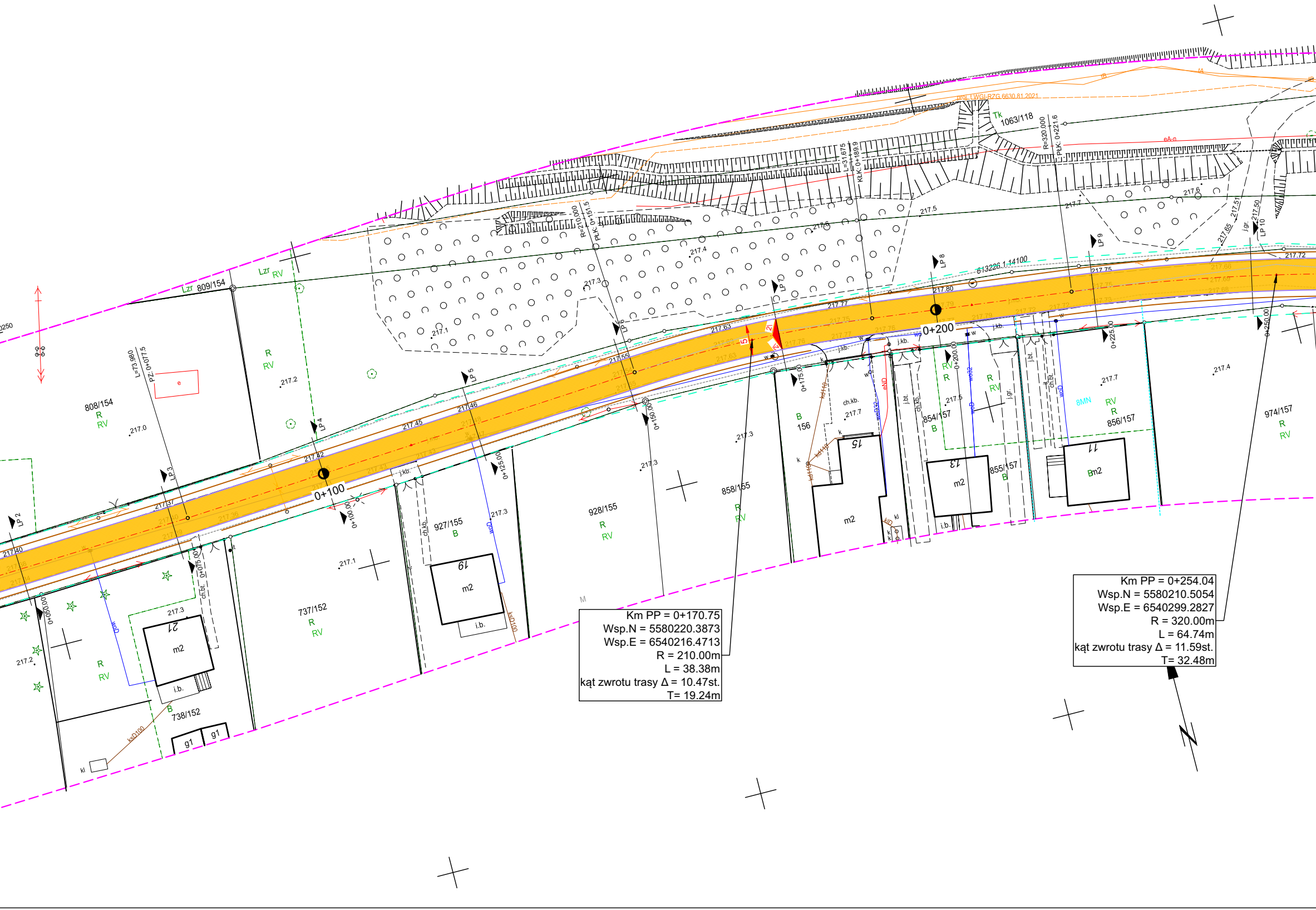
0+100
0+200
0+050.00
0+075.00
0+100.00
0+125.00
0+150.00
0+175.00
0+200.00
0+225.00
0+250.00
LP 2
LP 3
LP 4
LP 5
LP 6
LP 7
LP 8
LP 9
LP 10
809/154
808/154
737/152
738/152
927/155
928/155
858/155
156
854/157
855/157
856/157
974/157
1063/118
613226.1.14100
L=73.980
PZ: 0+077.5
R=210.000
PŁK: 0+151.5
L=31.675
KŁK: 0+189.9
R=320.000
PŁK: 0+221.6
R
RV
B
Lzr
Tk
8MN
m2
i.b.
g1
17
19
21
13
15
11
j.kb.
ch.kb.
ch.bt.
j.bt.
j.gr.
kl
kd110
ksD100
woD
wo32
eND
eA-n
217.40
217.37
217.42
217.45
217.46
217.55
217.63
217.77
217.80
217.75
217.72
217.0
217.1
217.2
217.3
217.4
217.5
217.6
217.7
217.65
217.51
217.50
M

Km PP = 0+170.75
Wsp.N = 5580220.3873
Wsp.E = 6540216.4713
R = 210.00m
L = 38.38m
kąt zwrotu trasy Δ = 10.47st.
T= 19.24m

Km PP = 0+254.04
Wsp.N = 5580210.5054
Wsp.E = 6540299.2827
R = 320.00m
L = 64.74m
kąt zwrotu trasy Δ = 11.59st.
T= 32.48m

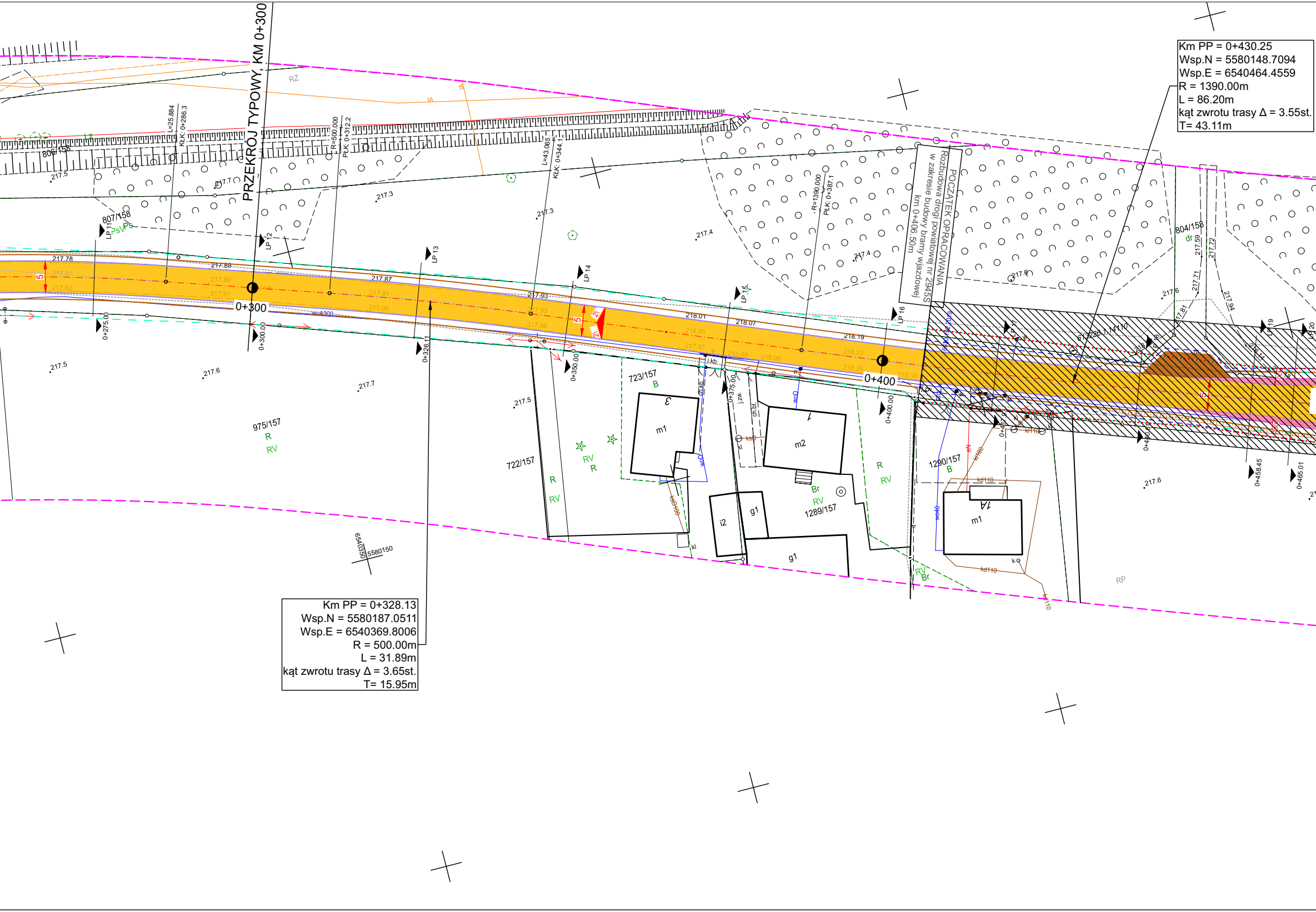
PRZEKRÓJ TYPOWY, KM 0+300
0+300
0+400
0+275.00
0+300.00
0+326.11
0+350.00
0+375.00
0+400.00
0+458.45
0+465.01
LP 11
LP 12
LP 13
LP 14
LP 15
LP 16
LP 17
LP 19
LP 20
L=25.884
KŁK: 0+286.3
R=500.000
PŁK: 0+312.2
L=43.065
KŁK: 0+344.1
R=1390.000
PŁK: 0+387.1
806/158
807/158
804/158
975/157
722/157
723/157
1289/157
1290/157
613/225
RZ
RP
PsVPs
R
RV
B
Br
dr
m1
m2
i2
g1
1
1A
3
217.78
217.89
217.87
217.93
218.01
218.07
218.19
217.5
217.6
217.7
217.3
217.4
217.6
5
2
woD
ksD
kd110
kl
ch.kb.
ch.bl.
j.zw.
6540350
5580150

POCZĄTEK OPRACOWANIA
Rozbudowa drogi powiatowej nr 2945S
w zakresie budowy bramy wjazdowej
km 0+406.50m

Km PP = 0+430.25
Wsp.N = 5580148.7094
Wsp.E = 6540464.4559
R = 1390.00m
L = 86.20m
kąt zwrotu trasy Δ = 3.55st.
T= 43.11m

Km PP = 0+328.13
Wsp.N = 5580187.0511
Wsp.E = 6540369.8006
R = 500.00m
L = 31.89m
kąt zwrotu trasy Δ = 3.65st.
T= 15.95m

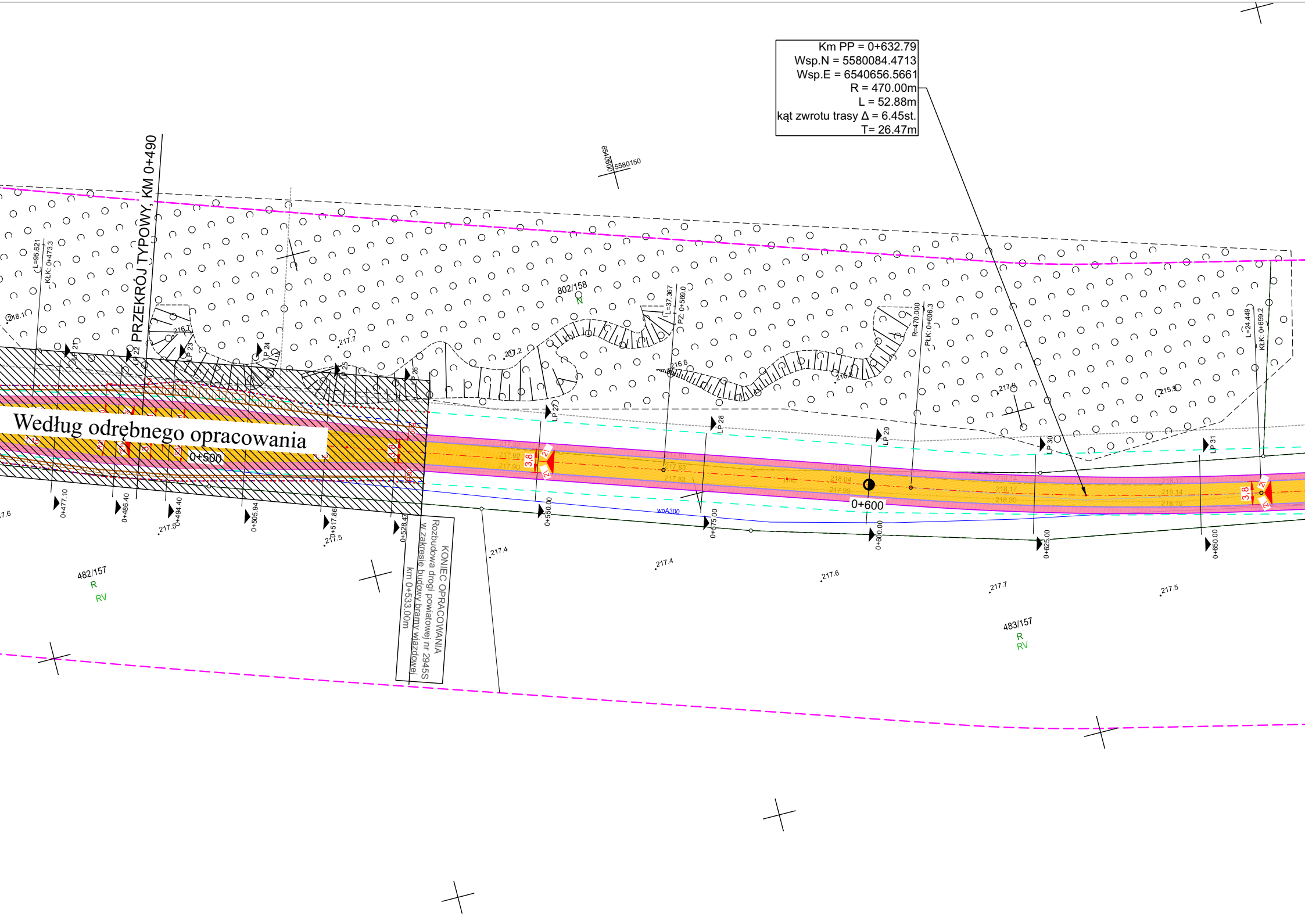

Km PP = 0+632.79
Wsp.N = 5580084.4713
Wsp.E = 6540656.5661
R = 470.00m
L = 52.88m
kąt zwrotu trasy Δ = 6.45st.
T= 26.47m

Według odrębnego opracowania

KONIEC OPRACOWANIA
Rozbudowa drogi powiatowej nr 2945S
w zakresie budowy bramy wjazdowej
km 0+533.00m

PRZEKRÓJ TYPOWY, KM 0+490
6540600
5580150
802/158
Ł
482/157
R
RV
483/157
R
RV
L=95.621
KŁK: 0+473.3
L=37.367
PZ: 0+569.0
R=470.000
PŁK: 0+606.3
L=24.449
KŁK: 0+659.2
LP 21
LP 22
LP 23
LP 24
LP 25
LP 26
LP 27
LP 28
LP 29
LP 30
LP 31
0+477.10
0+486.40
0+494.40
0+505.94
0+517.86
0+528.47
0+550.00
0+575.00
0+600.00
0+625.00
0+650.00
0+500
0+600
3.8
2
wpA300
218.1
216.7
217.7
217.2
216.8
216.4
217.8
215.9
217.6
217.5
217.4
217.4
217.6
217.7
217.5

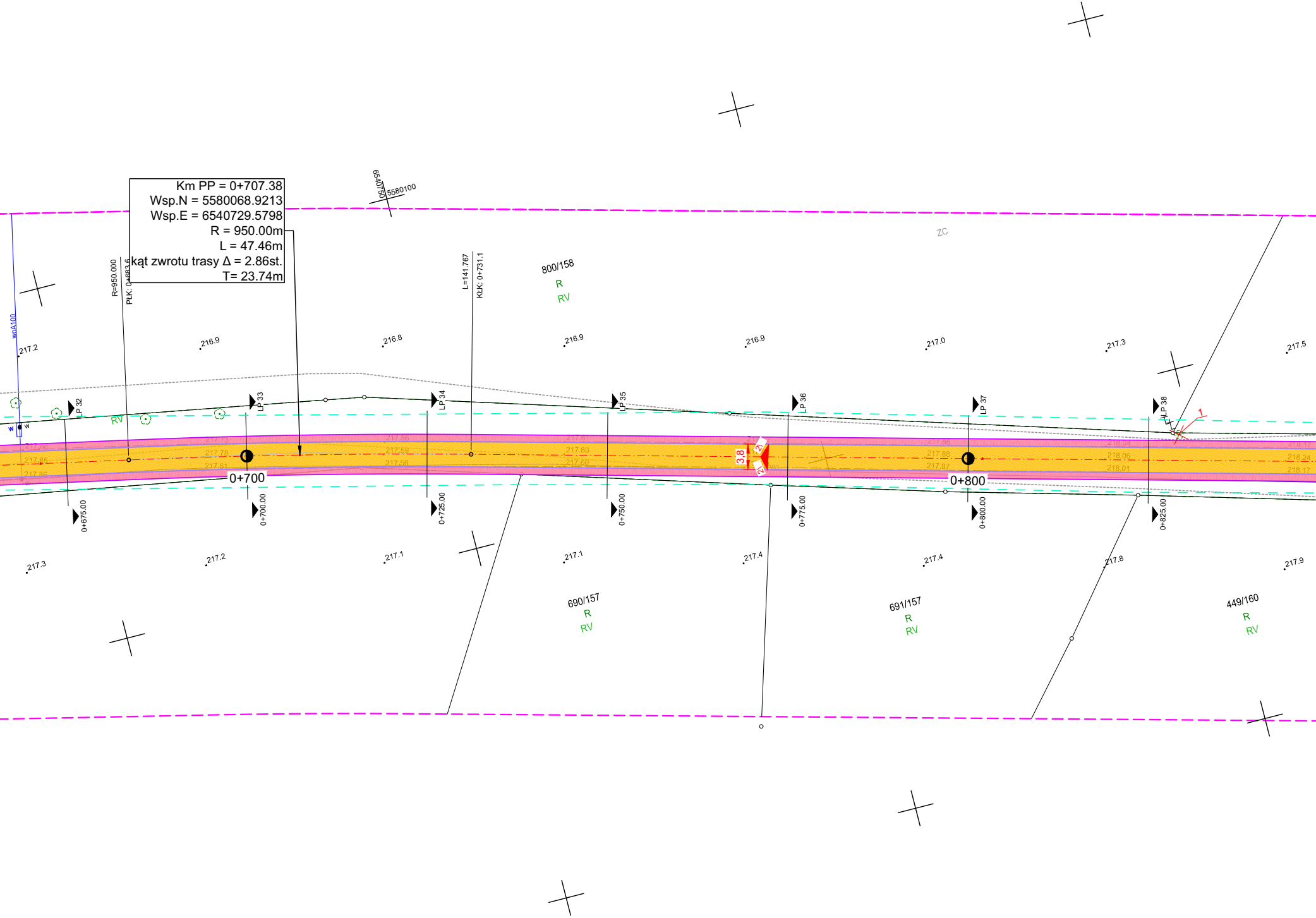
Km PP = 0+707.38
Wsp.N = 5580068.9213
Wsp.E = 6540729.5798
R = 950.00m
L = 47.46m
kąt zwrotu trasy Δ = 2.86st.
T= 23.74m
R=950.000
PłK: 0+683.6
L=141.767
KłK: 0+731.1
6540750
5580100
800/158
R
RV
ZC
woA100
217.2
216.9
216.8
216.9
216.9
217.0
217.3
217.5
RV
LP 32
LP 33
LP 34
LP 35
LP 36
LP 37
LP 38
0+700
0+800
3.8
0+675.00
0+700.00
0+725.00
0+750.00
0+775.00
0+800.00
0+825.00
217.3
217.2
217.1
217.1
217.4
217.4
217.8
217.9
690/157
R
RV
691/157
R
RV
449/160
R
RV

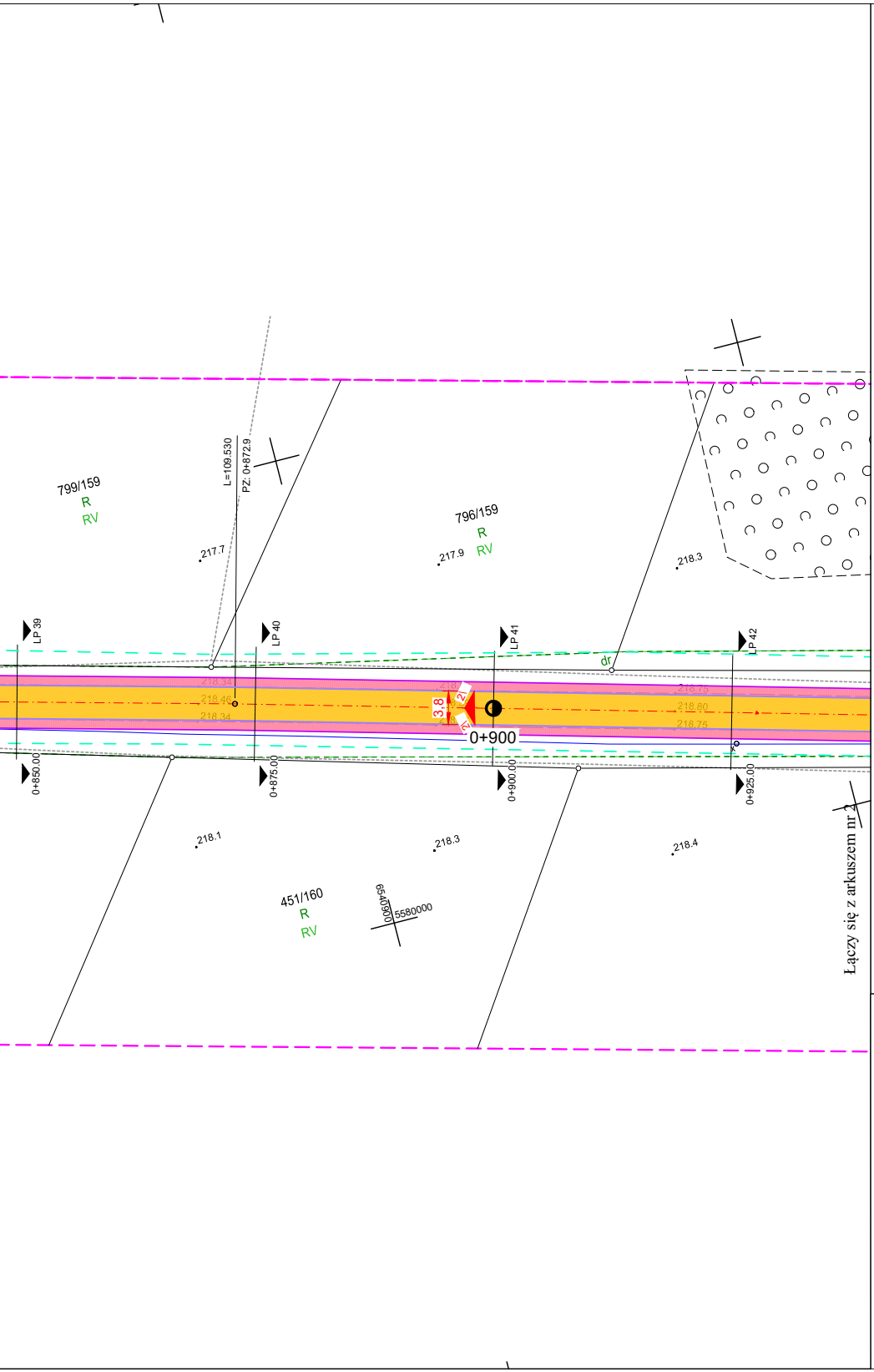
799/159
R
RV
796/159
R
RV
451/160
R
RV
L=109.530
PZ: 0+872.9
217.7
217.9
218.3
218.1
218.3
218.4
LP 39
LP 40
LP 41
LP 42
dr
218.34
218.46
218.34
218.75
218.60
218.75
3,8
2
2
0+900
0+850.00
0+875.00
0+900.00
0+925.00
6540900
5580000
Łączy się z arkuszem nr 2

OZNACZENIA:

- ▨ Odtworzenie nawierzchni jezdni bitumicznej - pełna konstrukcja
- ▨ Nawierzchnia jezdni bitumicznej - wymiana warstwy ścieralnej
- ▨ Odtworzenie nawierzchni poboczy z kostki granitowej
- ▨ Odtworzenie nawierzchni zjazdów z kruszywa
- ─ Krawędz jezdni bitumicznej
- ─ Krawędz pobocza gruntowego
- ─ Krawędz pobocza z kostki granitowej
- ⊕ Usunięcie drzewa
- ─ Projektowana przebudowa przepustu na rury PP SN8
- ● Projektowana studnia betonowa
- ◒ Projektowany wpust deszczowy
- - - Linie rozgraniczające istniejącego pasa drogowego

WYKONAWCA: Biuro Projektów Drogowych Marcin Krzyżowski
34-331 Świnna, ul. Zachodnia 47

NAZWA OPRACOWANIA: Modernizacja drogi powiatowej Nr 2945S na odcinku
Rzeczyce- Ligota Łabędzka

INWESTOR: Zarząd Dróg Powiatowych w Gliwicach
ADRES: ul. Zygmunta Starego 17, 44-100 Gliwice

RYS. NR 1.1

TYTUŁ RYSUNKU: Plan sytuacyjny, arkusz 1

SKALA 1:500

DATA: IX 2023 r

PROJEKTOWAŁ: mgr inż. Marcin Krzyżowski SLK/4949/POOD/13

FLOTA
GEODEZJA
FLOTA Geodezja Sp. z o.o.
43-600 Jaworzno, ul. Chopina 94
NIP: 632-201-70-50, tel: 696-600-255
email:biuro@flota.info

MAPA DO CELÓW PROJEKTOWYCH

Skala mapy: 1:500

Miasto: Gliwice

Nazwa i identyfikator jednostki ewidencyjnej: Gliwice m. 246601_1
Nazwa i identyfikator obrębu: Kozłówka 246601_1.0027
Niepaszyce Południe 246601_1.0035
Brzezinka 246601_1.0020

Sekcja mapy w układzie 2000: 6.131.26.06.4.4, 6.131.26.11.2.2
Numer kancelaryjny: GE.6640.580.2023
Układ wysokościowy: EVRF-2007
Układ współrzędnych prostokątnych płaskich - 2000(18)
Obiekt: Ligota Łabędzka, Szkolna

Legenda mapy projektowej:
– – - granica opracowania
— - granice działek ewidencyjnych
17/2 - numery działek ewidencyjnych
— - podziemna sieć wodociągowa
— - podziemna sieć energetyczna
— - podziemna sieć kanalizacyjna
— - podziemna sieć ciepłownicza
— - podziemna sieć gazowa
— - podziemna sieć teletechniczna
Przewody projektowane wrysowano przerywaną linią w kolorze sieci

Mapa jest aktualna na dzień 17.04.2023 r. w zakresie sytuacji i uzbrojenia terenu
UWAGA: W obszarze aktualizacji mogą występować sieci uzbrojenia podziemnego, na temat których nic nie wiadomo w odpowiednich instytucjach branżowych.
W granicach działek nie badano służebności gruntowych

GEODETA UPRAWNIONY
mgr inż. Tomasz Gawęcki
zaświadczenie nr 22621

Świadomy odpowiedzialności karnej za złożenie fałszywego oświadczenia,
oświadczam, że praca geodezyjna GE.6640.580.2023
zgłoszona u Prezydenta Miasta Gliwice, której wykonawcą jest Flota Geodezja Sp. z o. o.,
kierownikiem geodeta uprawniony mgr inż. Tomasz Gawęcki, nr uprawnień 22621,
w dniu 17.07.2023 otrzymała protokół nr GE.6640.580.2023_20428 pozytywnej weryfikacji
sporządzony przez: Katarzyna Langer-Kopaczewska - inspektor.

GEODETA UPRAWNIONY
mgr inż. Tomasz Gawęcki
zaświadczenie nr 22621

Ustalenia planu:

— - linie rozgraniczające tereny o różnym przeznaczeniu
Mn - tereny o różnym przeznaczeniu

Uchwała nr XIV/358/2016 Rady Miasta Gliwice z dnia 17 marca 2016r.
w sprawie miejscowego planu zagospodarowania przestrzennego miasta Gliwice
dla obszaru obejmującego część Osiedla Brzezinka, położoną na zachód od ulicy Bydgoskiej i ulicy Lubelskiej

— - linie rozgraniczające tereny o różnym przeznaczeniu
Mn - tereny o różnym przeznaczeniu

Uchwała nr XLIII/1120/2006 Rady Miejskiej Gliwice z dnia 29 czerwca 2006r.
w sprawie miejscowego planu zagospodarowania przestrzennego miasta Gliwice
e dla terenu położonego w Katowickiej Specjalnej Strefie Ekonomicznej, Podstrefie Gliwice – obszar „Brzezinka"

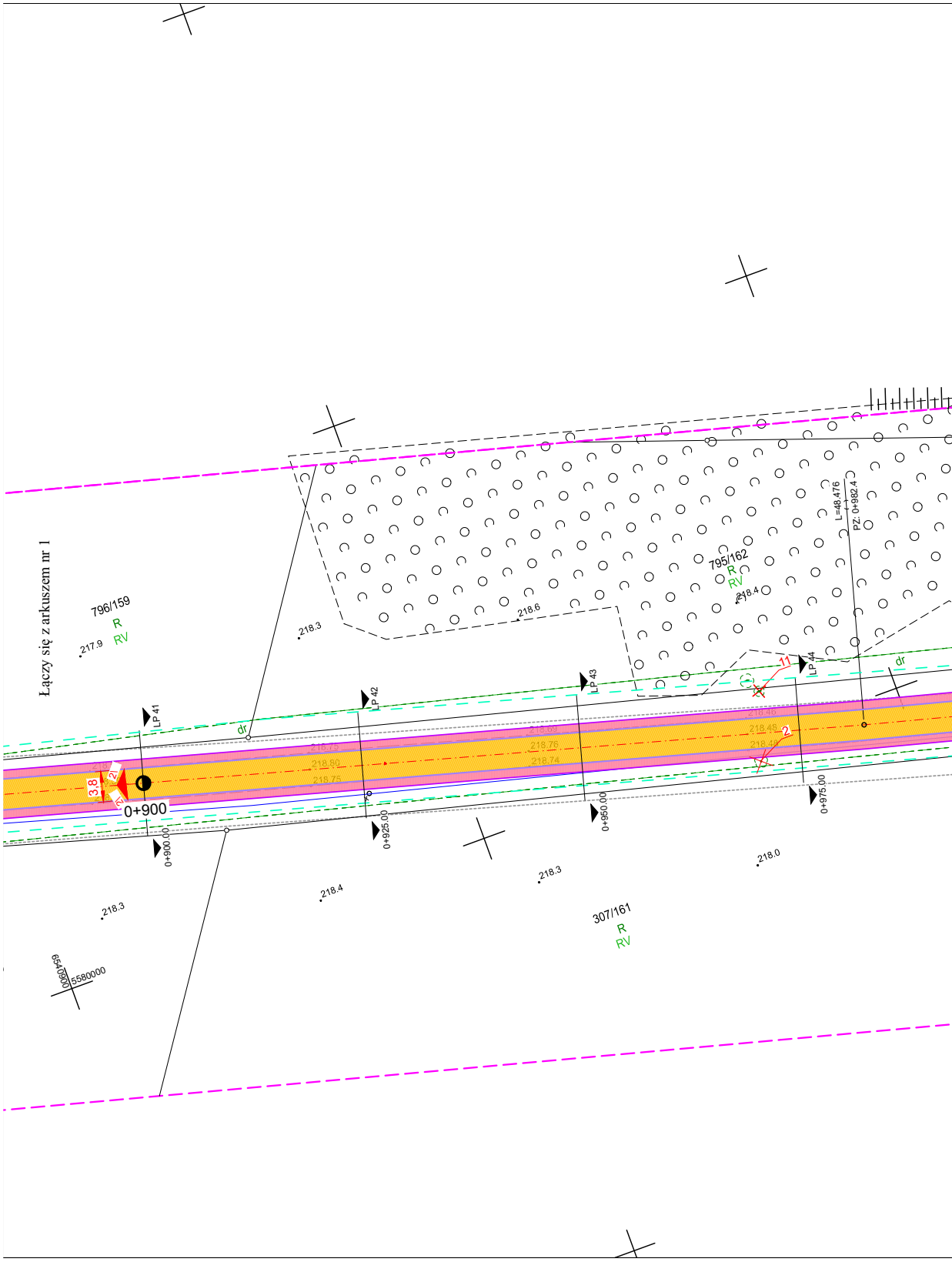
Łączy się z arkuszem nr 1
796/159
R
RV
217.9
218.3
218.6
795/162
R
RV
218.4
L=48.476
PZ: 0+982.4
LP 41
LP 42
LP 43
LP 44
dr
dr
218.75
218.80
218.75
218.69
218.76
218.74
218.46
218.48
218.48
3,8
2
2
11
2
0+900
0+900.00
0+925.00
0+950.00
0+975.00
218.3
218.4
218.3
218.0
307/161
R
RV
6540900
5580000

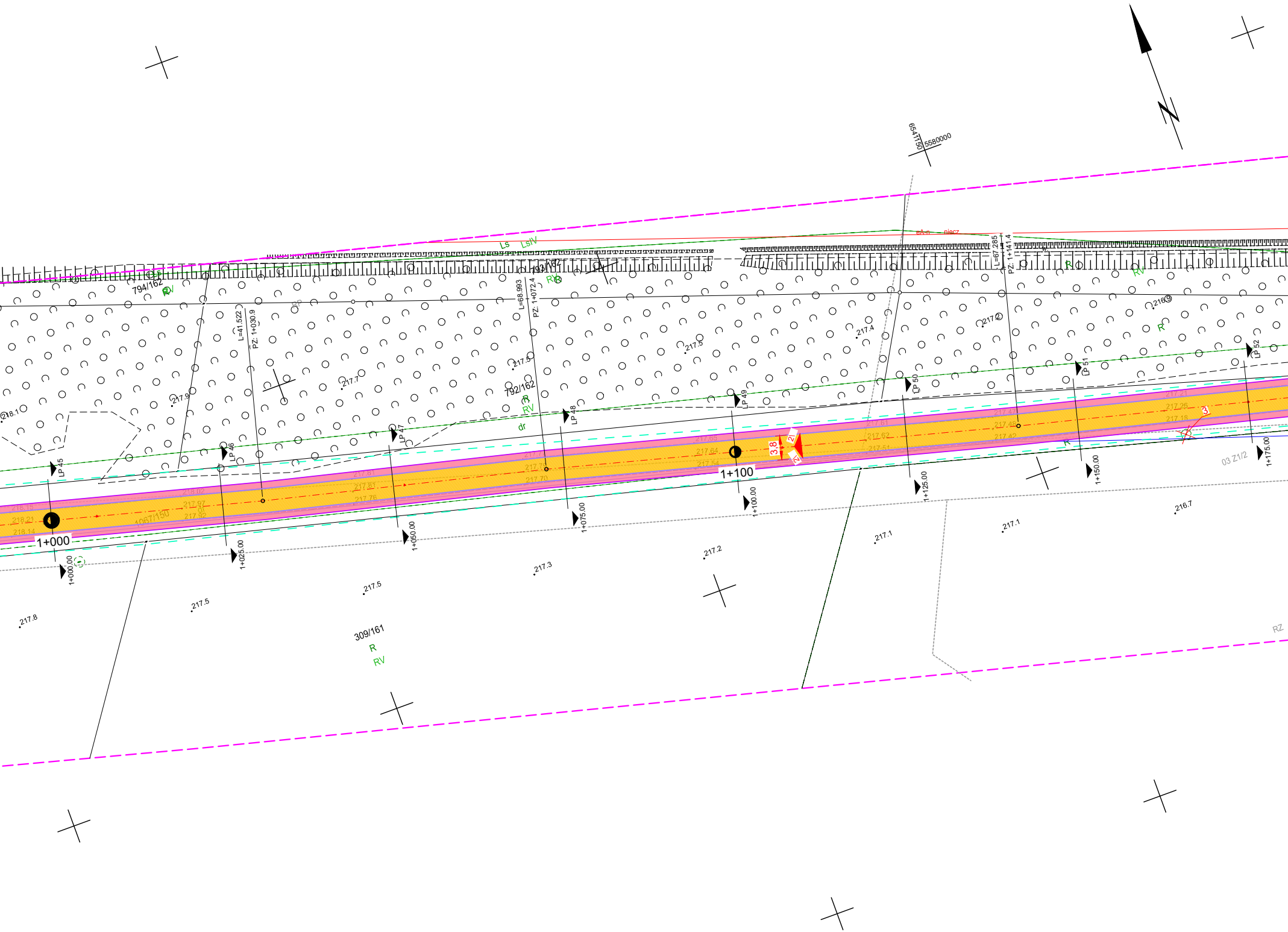
6541150
5580000
Ls
LsIV
794/162
793/162
792/162
1067/150
309/161
R
RV
dr
L=41.522
PZ: 1+030.9
L=68.993
PZ: 1+072.4
L=67.285
PZ: 1+141.4
LP 45
LP 46
LP 47
LP 48
LP 49
LP 50
LP 51
LP 52
1+000
1+100
1+000.00
1+025.00
1+050.00
1+075.00
1+100.00
1+125.00
1+150.00
1+175.00
3.8
3
218.1
217.9
217.7
217.5
217.4
217.2
216.9
217.8
217.5
217.5
217.3
217.2
217.1
217.1
216.7
03 Z1/2
RZ

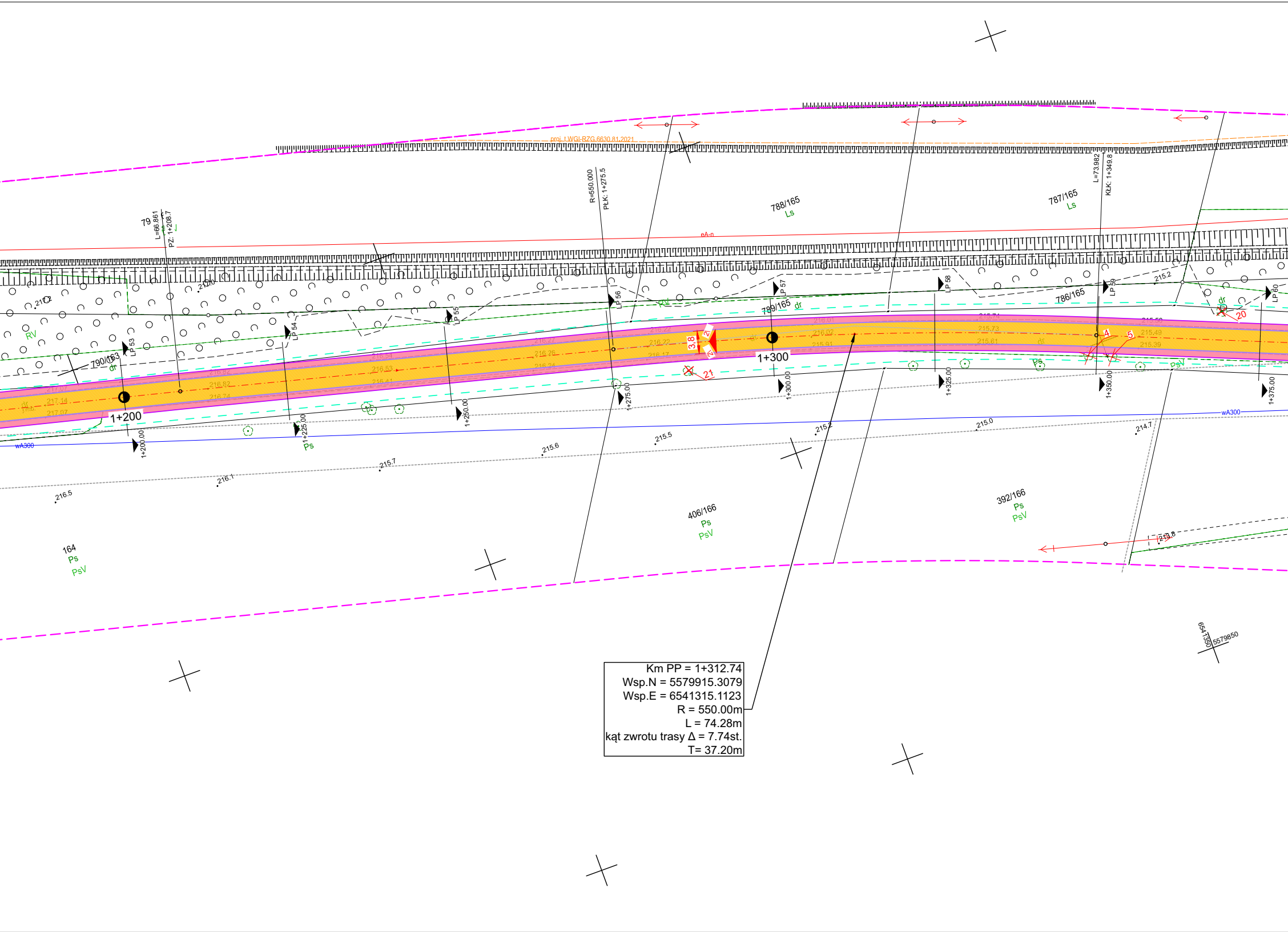

Km PP = 1+312.74
Wsp.N = 5579915.3079
Wsp.E = 6541315.1123
R = 550.00m
L = 74.28m
kąt zwrotu trasy Δ = 7.74st.
T= 37.20m

proj. t WGI-RZG.6630.81.2021
R=550.000
PŁK: 1+275.5
L=73.982
KŁK: 1+349.8
79
L=66.861
PZ: 1+208.7
788/165
Ls
787/165
Ls
786/165
789/165
dr
790/163
dr
RV
eA-n
LP 53
LP 54
LP 55
LP 56
LP 57
LP 58
LP 59
LP 60
1+200
1+300
1+200.00
1+225.00
1+250.00
1+275.00
1+300.00
1+325.00
1+350.00
1+375.00
3.8
21
20
4
5
Ps
PsV
wA300
217.2
217.0
216.5
216.1
215.7
215.6
215.5
215.2
215.0
214.7
215.2
213.8
406/166
Ps
PsV
392/166
Ps
PsV
164
Ps
PsV
6541350
5579850

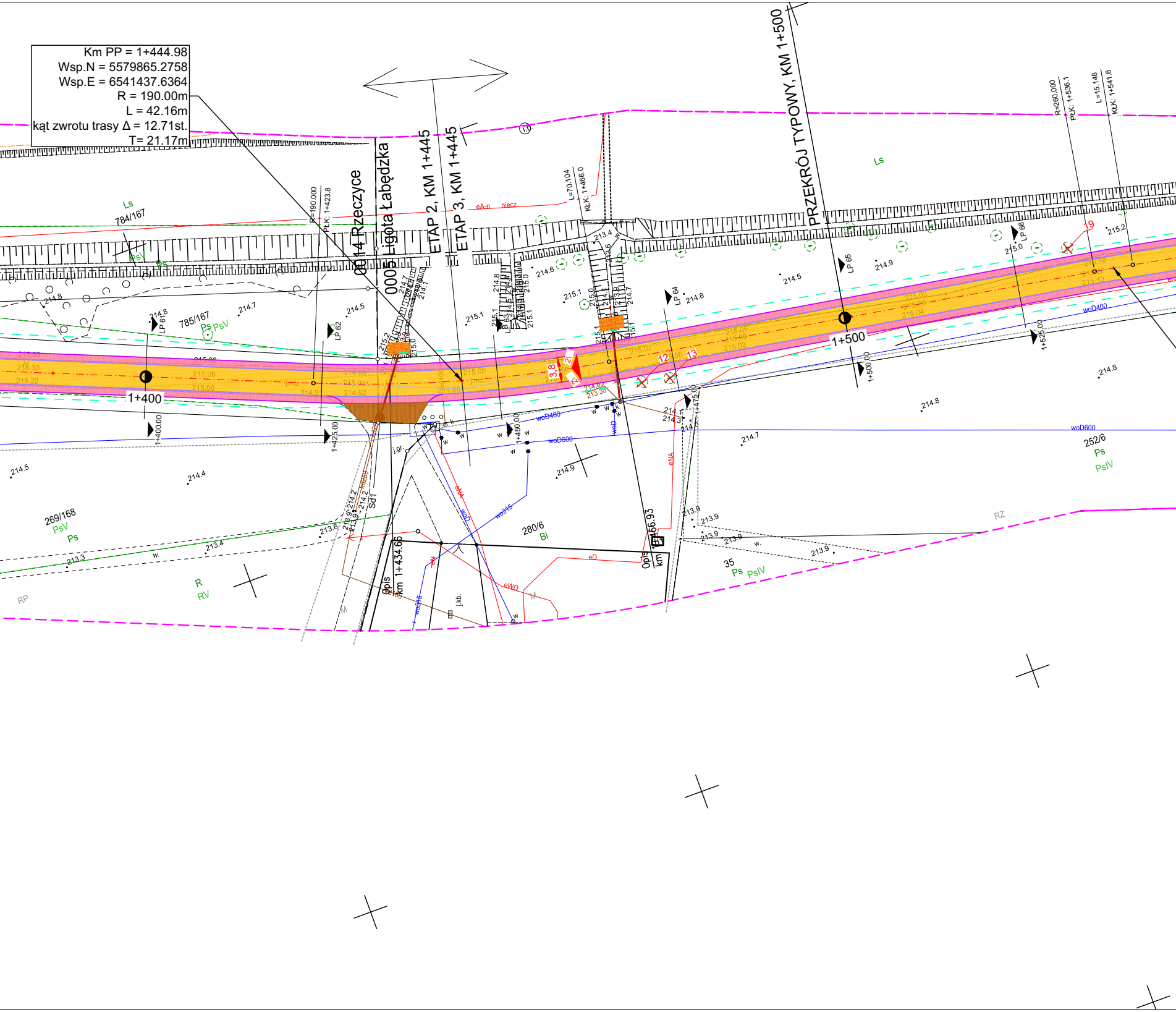
Km PP = 1+444.98
Wsp.N = 5579865.2758
Wsp.E = 6541437.6364
R = 190.00m
L = 42.16m
kąt zwrotu trasy Δ = 12.71st.
T= 21.17m
0014 Rzeczyce
0005 Ligota Łabędzka
ETAP 2, KM 1+445
ETAP 3, KM 1+445
PRZEKRÓJ TYPOWY, KM 1+500
R=190.000
PŁK: 1+423.8
L=70.104
KŁK: 1+466.0
R=260.000
PŁK: 1+536.1
L=15.148
KŁK: 1+541.6
eA-n
niecz.
1+400
1+500
1+400.00
1+425.00
1+450.00
1+475.00
1+500.00
1+525.00
LP 61
LP 62
LP 63
LP 64
LP 65
LP 66
Ls
784/167
785/167
Ps PsV
PsV
269/168
PsV
Ps
280/6
Bi
252/6
Ps
PsIV
35
Ps PsIV
R
RV
RP
RZ
woD400
woD600
wo315
eNA
eD
eWD
j.gr.
j.kb.
Sd1
Opis km 1+434.66
Opis km 1+466.93
12
13
19
3.8
214.8
214.7
214.5
215.1
214.6
215.0
214.9
215.2
214.4
213.4
213.6
213.9
213.3
214.5

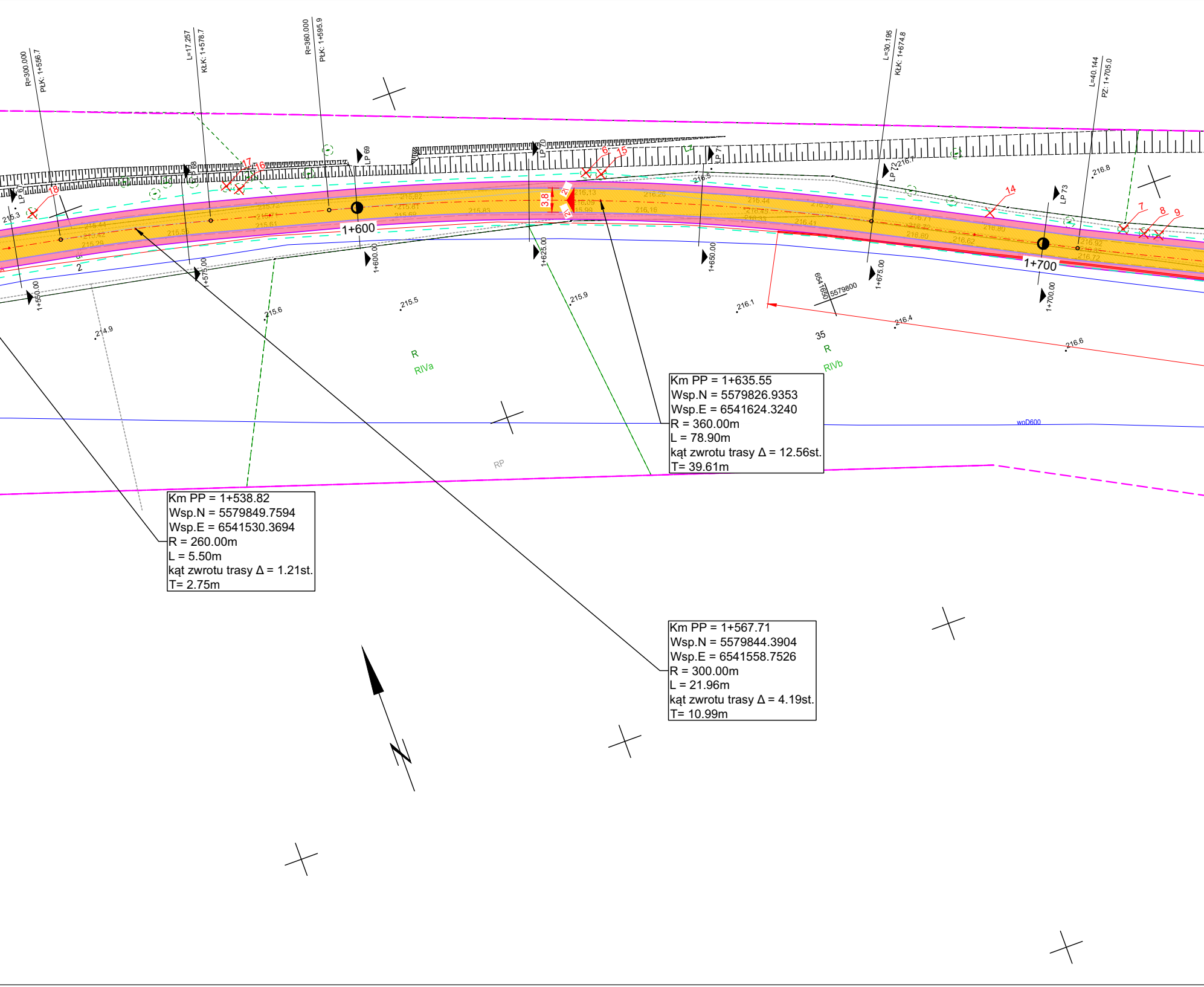

R=300.000
PŁK: 1+556.7
L=17.257
KŁK: 1+578.7
R=360.000
PŁK: 1+595.9
L=30.195
KŁK: 1+674.8
L=40.144
PZ: 1+705.0
LP 67
LP 68
LP 69
LP 70
LP 71
LP 72
LP 73
18
17
16
6
15
14
7
8
9
Lz
3,8
2
1+600
1+700
1+550.00
1+575.00
1+600.00
1+625.00
1+650.00
1+675.00
1+700.00
215.3
214.9
215.6
215.5
215.9
216.1
216.4
216.6
216.5
216.7
216.8
215.44
215.42
215.29
215.55
215.72
215.71
215.61
215.82
215.81
215.69
215.83
216.13
216.09
215.99
216.26
216.16
216.44
216.45
216.33
216.59
216.41
216.71
216.72
216.60
216.80
216.62
216.92
216.85
216.72
6541650
5579800
35
R
RIVa
R
RIVb
RP
woD600

Km PP = 1+635.55
Wsp.N = 5579826.9353
Wsp.E = 6541624.3240
R = 360.00m
L = 78.90m
kąt zwrotu trasy Δ = 12.56st.
T= 39.61m

Km PP = 1+538.82
Wsp.N = 5579849.7594
Wsp.E = 6541530.3694
R = 260.00m
L = 5.50m
kąt zwrotu trasy Δ = 1.21st.
T= 2.75m

Km PP = 1+567.71
Wsp.N = 5579844.3904
Wsp.E = 6541558.7526
R = 300.00m
L = 21.96m
kąt zwrotu trasy Δ = 4.19st.
T= 10.99m

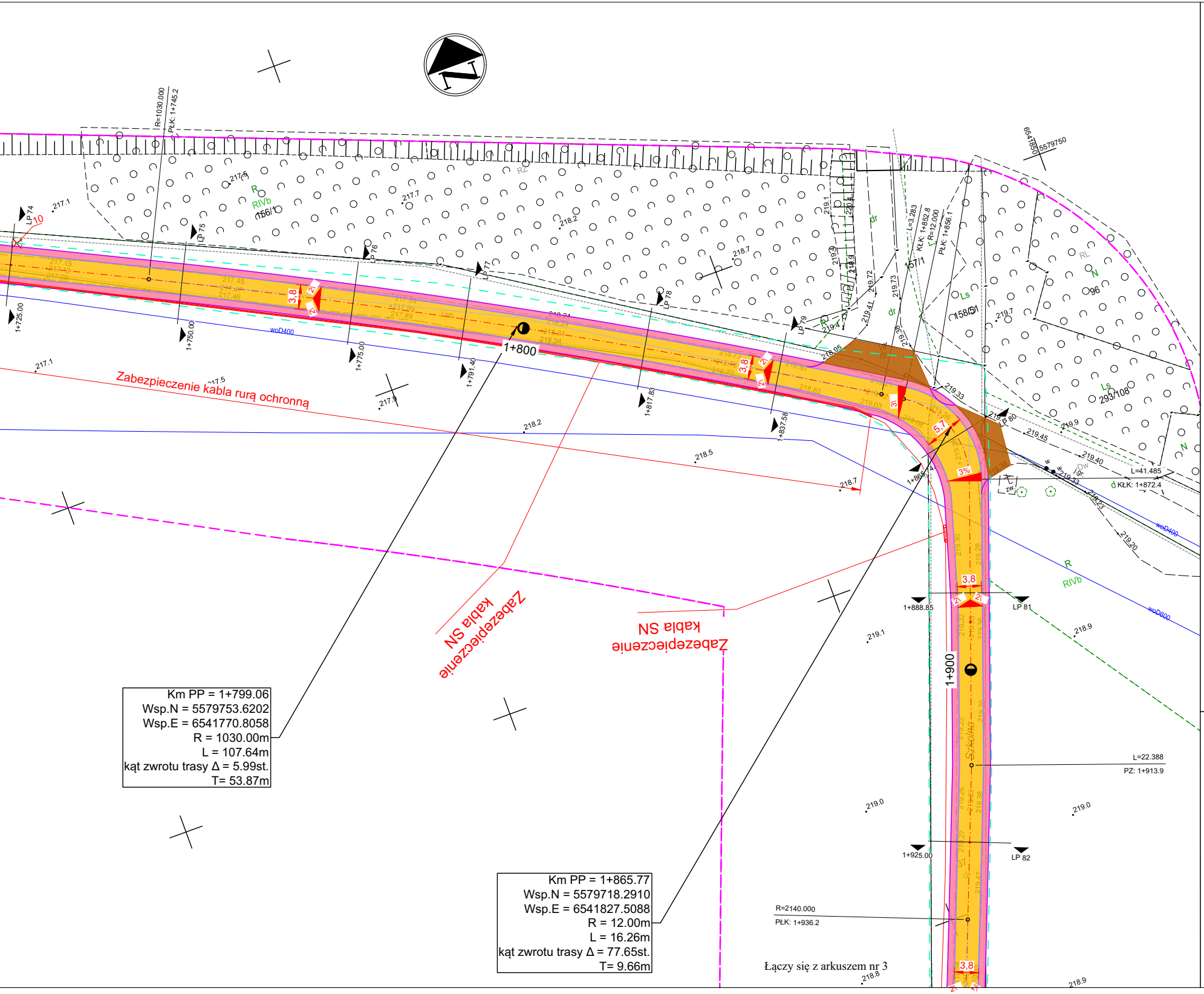
Zabezpieczenie kabla rurą ochronną
Zabezpieczenie kabla SN
Zabezpieczenie kabla SN
1+800
1+900
1+725.00
1+750.00
1+775.00
1+791.40
1+817.83
1+837.58
1+888.85
1+925.00
LP 74
LP 75
LP 76
LP 77
LP 78
LP 79
LP 80
LP 81
LP 82
R=1030.000
PŁK: 1+745.2
L=3.283
KŁK: 1+852.8
R=12.000
PŁK: 1+856.1
L=41.485
KŁK: 1+872.4
L=22.388
PZ: 1+913.9
R=2140.000
PŁK: 1+936.2
156/1
157/1
158/51
293/108
96
RIVb
woD400
woD600
3.8
5.7
3%
Szkolna
6541850
5579750

Km PP = 1+799.06
Wsp.N = 5579753.6202
Wsp.E = 6541770.8058
R = 1030.00m
L = 107.64m
kąt zwrotu trasy Δ = 5.99st.
T= 53.87m

Km PP = 1+865.77
Wsp.N = 5579718.2910
Wsp.E = 6541827.5088
R = 12.00m
L = 16.26m
kąt zwrotu trasy Δ = 77.65st.
T= 9.66m

Łączy się z arkuszem nr 3

OZNACZENIA:

🟨	Odtworzenie nawierzchni jezdni bitumicznej - pełna konstrukcja
▨	Nawierzchnia jezdni bitumicznej - wymiana warstwy ścieralnej
🟥	Odtworzenie nawierzchni poboczy z kostki granitowej
🟫	Odtworzenie nawierzchni zjazdów z kruszywa
—	Krawędz jezdni bitumicznej
—	Krawędz pobocza gruntowego
—	Krawędz pobocza z kostki granitowej
⊕	Usunięcie drzewa
—	Projektowana przebudowa przepustu na rury PP SN8
●	Projektowana studnia betonowa
▨	Projektowany wpust deszczowy
- - -	Linie rozgraniczające istniejącego pasa drogowego

WYKONAWCA: Biuro Projektów Drogowych Marcin Krzyżowski
34-331 Świnna, ul. Zachodnia 47

NAZWA OPRACOWANIA: Modernizacja drogi powiatowej Nr 2945S na odcinku
Rzeczyce- Ligota Łabędzka

INWESTOR: Zarząd Dróg Powiatowych w Gliwicach
ADRES: ul. Zygmunta Starego 17, 44-100 Gliwice

RYS. NR 1.2

TYTUŁ RYSUNKU: Plan sytuacyjny, arkusz 2

SKALA 1:500

DATA: IX 2023 r

PROJEKTOWAŁ: mgr inż. Marcin Krzyżowski SLK/4949/POOD/13