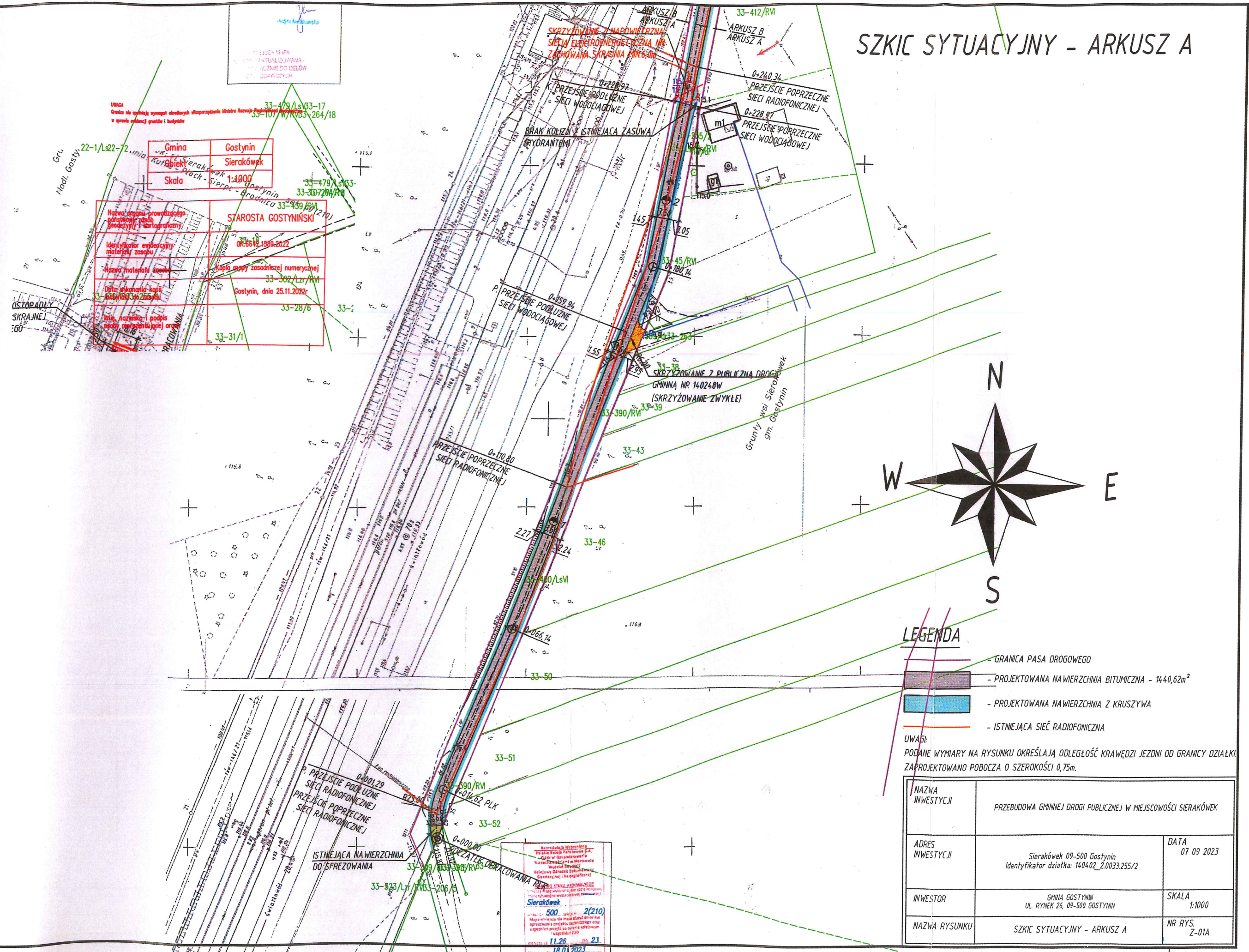
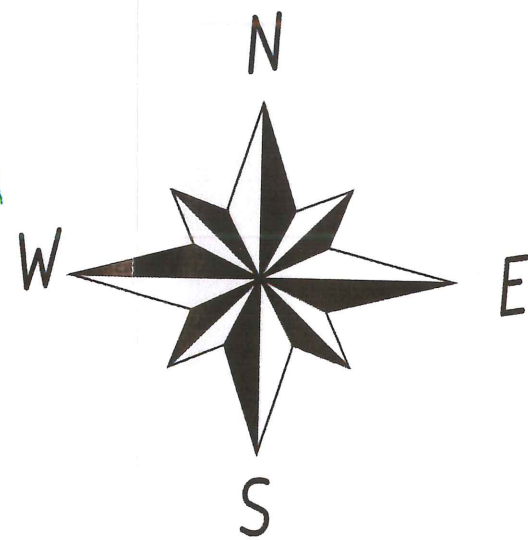
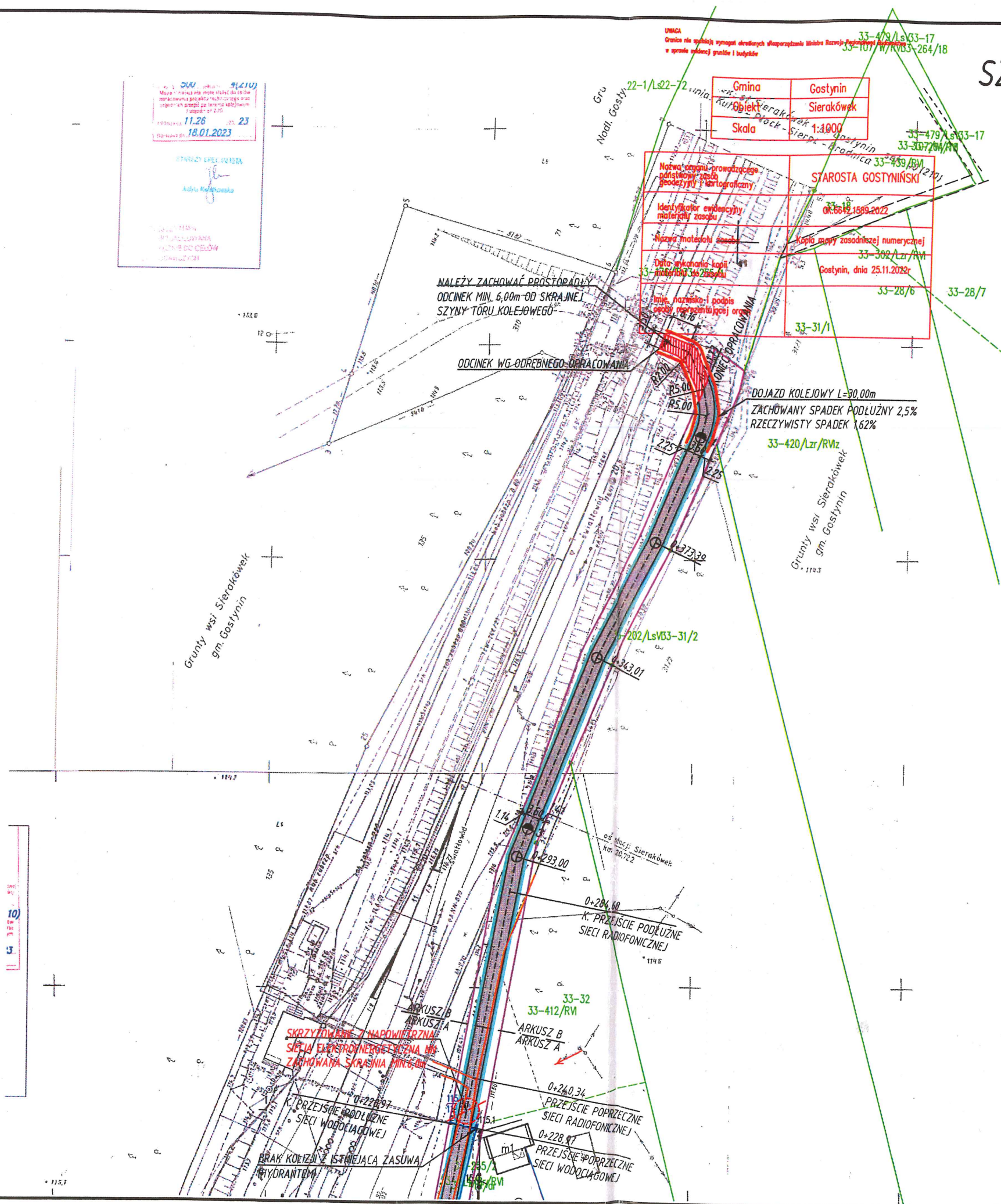


SZKIC SYTUACYJNY - ARKUSZ A



SZKIC SYTUACYJNY - ARKUSZ B

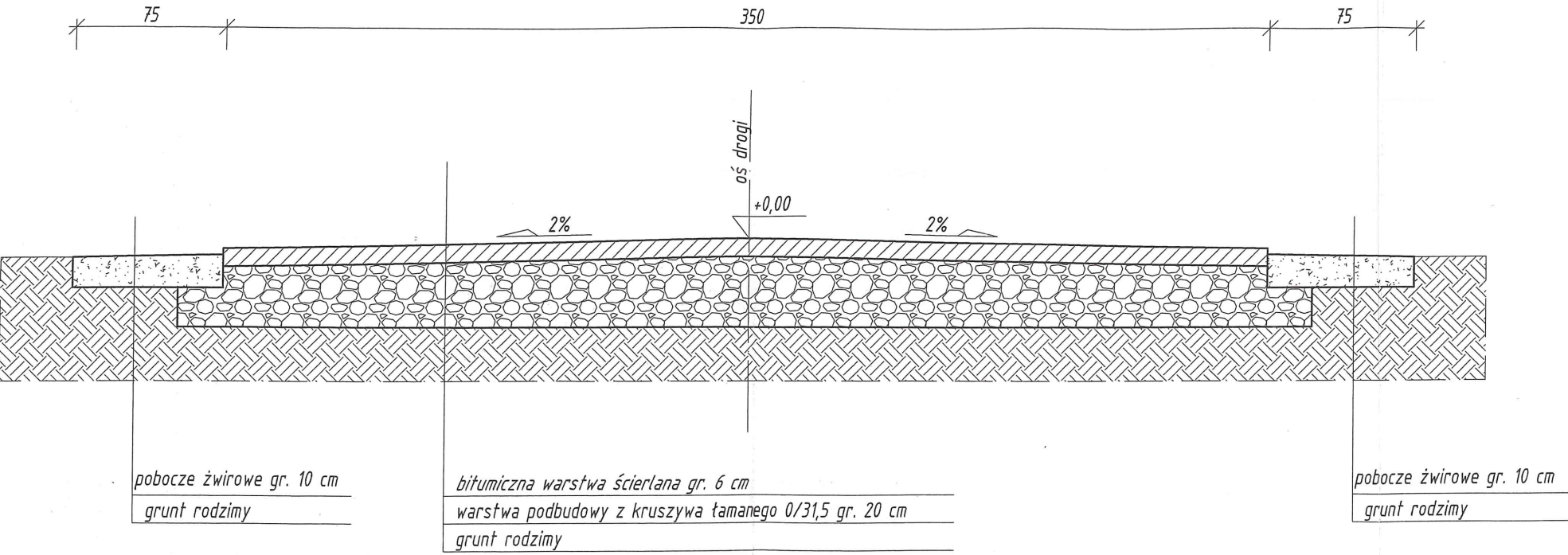


LEGENDA

- GRANICA PASA DROGOWEGO
- PROJEKTOWANA NAWIERZCHNIA BITUMICZNA - 1440,62m²
- PROJEKTOWANA NAWIERZCHNIA Z KRUSZYWA
- ISTNIEJĄCA SIĘĆ RADIOFONICZNA

UWAGI:
 PODANE WYMIARY NA RYSUNKU OKREŚLAJĄ ODLEGŁOŚĆ KRAWĘDZI JEZDNI OD GRANICY DZIAŁKI
 ZAPROJEKTOWANO POBOCZA O SZEROKOŚCI 0,75m.

NAZWA INWESTYCJI	PRZEBUDOWA GMINNEJ DRÓGI PUBLICZNEJ W MIEJSCOWOŚCI SIERAKÓWK	
ADRES INWESTYCJI	Sierakówek 09-500 Gostynin Identyfikator działka: 140402_2.0033.255/2	DATA 07 09 2023
INWESTOR	GMINA GOSTYNIŃ UL. RYNEK 26, 09-500 GOSTYNIŃ	SKALA 1:1000
NAZWA RYSUNKU	SKZIC SYTUACYJNY - ARKUSZ B	NR RYS. Z-01B



NAZWA INWESTYCJI	PRZEBUDOWA GMINNEJ DROGI PUBLICZNEJ W MIEJSCOWOŚCI SIERAKÓWEK	
ADRES INWESTYCJI	Sierakówek 09-500 Gostynin Identyfikator działka: 140402_2.0033.255/2	DATA 07 09 2023
INWESTOR	GMINA GOSTYNIN UL. RYNEK 26, 09-500 GOSTYNIN	SKALA 1:1000
NAZWA RYSUNKU	PRZEKRÓJ	NR RYS. Z-02