



Urząd Gminy Lasowice Wielkie

Lasowice Wielkie 99 A
46- 282 Lasowice Wielkie

Tel. 077 - 417-54-70
Fax. 077 -417-54-91
e-mail: ug@lasowicewielkie.pl

GK.6727.119.2023

Lasowice Wielkie, dnia 27.10.2023

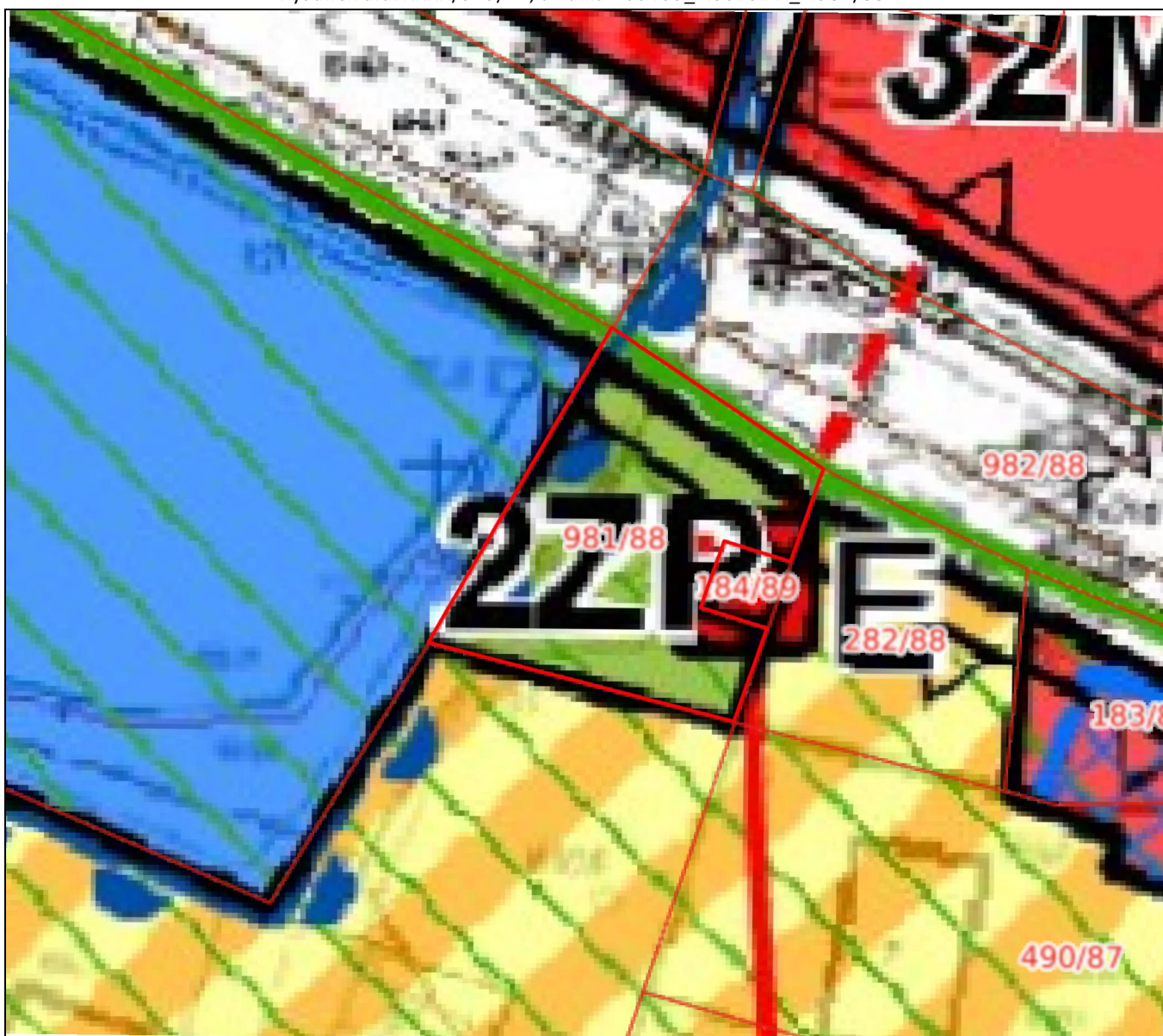
Gmina Lasowice Wielkie
46-282 Lasowice Wielkie 99A

WYRYS Z MIEJSCOWEGO PLANU ZAGOSPODAROWANIA PRZESTRZENNEGO

Wyrys z: XXXX/313/22 z dnia 27.04.2022 dla działki nr 981/88 AR_1 JASIEŃ










Skala 1:500

Rysunek dla: XXXX/313/22, działka 160403_2.0075.AR_1.981/88





























Legenda






Oznaczenia graficzne elementów będących ustaleniami planu

-  Granica obszaru objętego planem
-  Linie rozgraniczające tereny o różnym przeznaczeniu lub o różnych zasadach zagospodarowania
-  Nieprzekraczalne linie zabudowy
-  Granica strefy ochrony konserwatorskiej historycznego układu ruralistycznego wsi Jasienie
-  Obiekty zabytkowe objęte ochroną w planie
-  Kapliczka zabytkowa objęta ochroną w planie
-  Krzyże zabytkowe objęte ochroną w planie
-  Park podworski objęty ochroną w planie
-  Granice stref 50 m, 150 m i 500 m od cmentarza ograniczających możliwości zagospodarowania





Symbole identyfikujące przeznaczenie terenu

-  **MW** Teren zabudowy mieszkaniowej wielorodzinnej
-  **MN** Teren zabudowy mieszkaniowej jednorodzinnej
-  **MNU** Teren zabudowy mieszkaniowej jednorodzinnej z usługami
-  **RM** Teren zabudowy zagrodowej
-  **U** Teren zabudowy usługowej
-  **UO** Teren zabudowy usług oświaty
-  **UKk** Teren zabudowy usług kultu religijnego
-  **UKS** Teren zabudowy usług obsługi komunikacji samochodowej
-  **US** Teren usług sportu i rekreacji
-  **PU/ES** Teren obiektów produkcyjnych, składów i magazynów, zabudowy usługowej oraz obiektów produkcji energii elektrycznej ze źródeł odnawialnych w zakresie energii słonecznej
-  **RU** Teren obsługi produkcji w gospodarstwach rolnych, hodowlanych, ogrodnictwa
-  **ZC** Teren cmentarza
-  **ZP** Teren zieleni urządzonej
-  **R1** Teren rolniczy
-  **R2** Teren rolniczy z dopuszczeniem zalesień
-  **RL** Teren łąk
-  **ZL** Teren lasu
-  **WS** Teren wód powierzchniowych śródlądowych
-  **E** Teren infrastruktury technicznej elektroenergetyki
-  **T** Teren infrastruktury technicznej telekomunikacji
-  **KD** Tereny dróg publicznych:
-  **KDGr** Teren drogi publicznej klasy głównej ruchu przyspieszonego
-  **KDZ** Teren drogi publicznej klasy zbiorczej
-  **KDD** Teren drogi publicznej klasy dojazdowej
-  **KDW** Teren drogi wewnętrznej
-  **KPJ** Teren ciągu pieszko-jezdnego
-  **KP** Teren parkingu

Oznaczenia graficzne elementów obowiązujących na podstawie przepisów odrębnych

-  Granica administracyjna gminy
-  Granice obrębu ewidencyjnego
-  Stanowiska archeologiczne
-  Spichlerz dworski z XIX w., wpisany do rejestru zabytków województwa opolskiego pod numerem 1723/66 z 04.10.1966 r.
-  Obszar chronionego krajobrazu "Lasy Stobrawsko-Turawskie"

Oznaczenia graficzne elementów informacyjnych nie będących ustaleniami planu

-  Napowietrzna linia elektroenergetyczna WN 110kV
-  Napowietrzna linia elektroenergetyczna SN 15kV
-  Kablowa linia elektroenergetyczna SN 15kV
-  Stacje transformatorowe