

Opis do zgłoszenia

**na oczyszczenie zbiornika wodnego na działce nr 297 w
miejscowości Rogów, gmina Repki**



Inwestor:

Gmina Repki
ul. Parkowa 7
08-307 Repki

Andrzej Skorupka

z up. WOJTA GMINY
Andrzej Skorupka
Pracownik Referatu Rolnictwa, ochrony środowiska,
inwestycji i gospodarki komunalnej

Repki , styczeń 2024 rok

Inwestorem i właścicielem ubiegającym się o wydanie pozwolenia wodnoprawnego na oczyszczenie zbiornika wodnego na działce nr ew. 297 w miejscowości Rogów, gm. Repki jest:

Gmina Repki ul. Parkowa 7, 08-307 Repki

Gmina Repki ma zamiar wykonać oczyszczenie zbiornika wodnego na działce nr ew. 297 w miejscowości Rogów, gm. Repki, powiat sokołowski.

Istniejący zbiornik wodny - staw ziemny o wymiarach 30,0 m x 66,6 m o, o powierzchni 2000m², głębokości do 3,0 m, o nachyleniu skarp 1:1. Staw ziemny powstał w miejscu lokalnego obniżenia terenu. Istniejący staw jest zamulony i wymaga oczyszczenia.

Skarpy zostaną wyprofilowane i obsiane mieszkanką traw, która zapewni ich lepszą stabilizację i będzie chroniła przed erozją. Teren wokół stawu zostanie zagospodarowany przez inwestora poprzez nasadzenia roślin, co podniesie walory rekreacyjne działki.

Oczyszczenie zbiornika wodnego nie zakłóci stosunków wodnych, nie zmieni naturalnych kierunków spływu wód powierzchniowych i nie spowoduje niekorzystnych zmian w odniesieniu do działek sąsiednich, ponieważ zwierciadło wody w stawie będzie się układało około 1,1 m poniżej terenów przyległych, w związku z czym nie nastąpi przelanie się wody ze stawu na tereny przyległe.

Zbiornik wodny - staw ziemny zlokalizowany na działce nr ew. 297 w miejscowości Rogów, gm. Repki – należącej do Gminy Repki.

Ze względu na ukształtowanie terenu w rejonie inwestycji oraz odległość stawu od granicy działki objętej inwestycją, nie przewiduje się negatywnego oddziaływania na działki położone w sąsiedztwie zbiornika wodnego - stawu ziemnego. Zasięg oddziaływania zamyka się w granicach działki objętej inwestycją dz. nr ew. 297 w miejscowości Rogów, gm. Repki.

Przedmiotem– inwestycji jest oczyszczenie zbiornika wodnego stawu ziemnego, który wykonany jest na działce nr ew. 297 w miejscowości Rogów , gm. Repki.

Zbiornik wodny - staw ziemny o następujących parametrach:

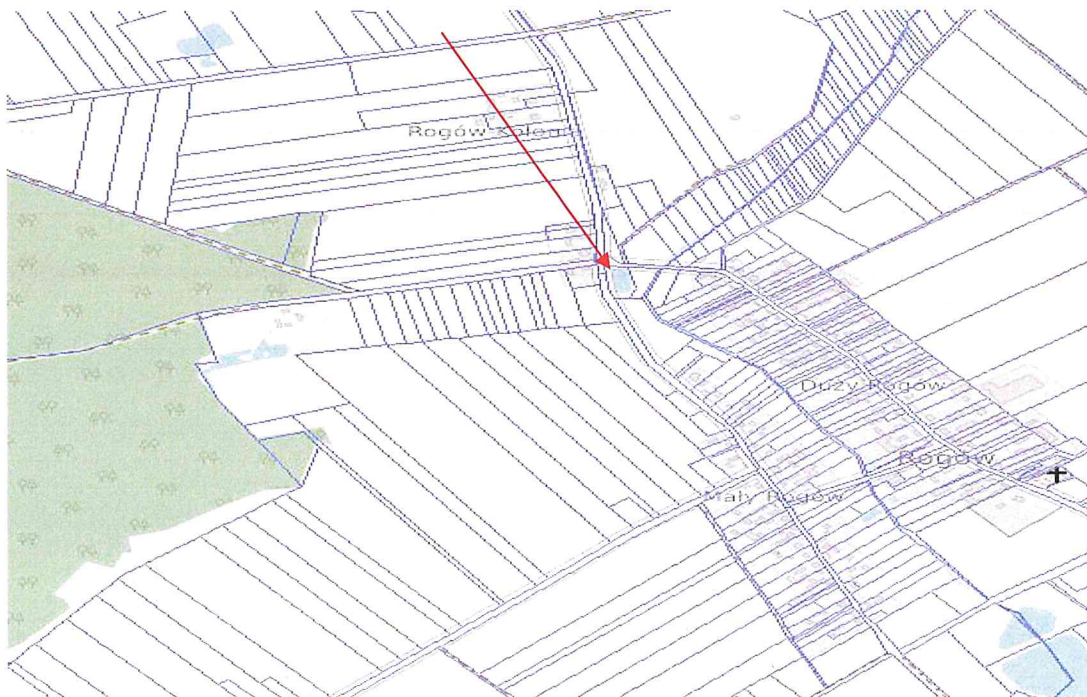
- Powierzchnia stawu: 2000 m²
- Głębokość: do 3,0 m

- Wymiary: 34,5 m x 70m
- Nachylenie skarp: 1:1
- Rzędna terenu: 161,6 m n.p.m.
- Położenie zwierciadła wody: 1,1 m p.p.t.
- Rzędna zwierciadła wody: 160,5 m n.p.m.
- Rzędna dna stawu: 158,6 m n.p.m.
- Średnie napełnienie stawu: 1,9 m
- Powierzchnia lustra wody: 2000 m²
- Objętość wody w stawie: 3800 m³
- **Ilość namułu do oczyszczenia (wywiezienia): 1200 m³**

Zbiornik wodny:



Lokalizacja zbiornika wodnego:



Zdjęcia istniejącego zbiornika wodnego stawu na dz. 297 w miejscowości Rogów, gm. Repki



Opis oczyszczenia zbiornika wodnego:

- wypompowanie wody ze stawu,
- wykop namułu nawodnionego na mokrym podłożu,
- wywóz namułu w granicach działki ,
- wykonanie z brzegu opaski z kieszki faszynowej o średnicy 20 cm – wymiana istniejącej
- formowanie nasypu skarp wraz z plantowaniem i obrobieniem skarp na czysto – skarpy istniejące
- ułożenie warstwy wzmacniającej z geowłókniny,
- wykonanie narzutu kamiennego – wymiana istniejącego
- wykonanie brzegu z piasku płukanego grubości 30 cm - wymiana istniejącego

Plantowanie (obrabianie na czysto) skarp stawu zostanie wykonane ręcznie. Po uzyskaniu odpowiednio wyprofilowanych skarp, zostaną one obsiane mieszanką traw w celu uzyskania lepszej stabilizacji powyżej lustra wody. Teren wokół zbiornika został uporządkowany i zagospodarowany poprzez zasianie traw i posadzenie roślinności urozmaicającej walory krajobrazowe i rekreacyjne działki.

STAROSTWO POWIATOWE
W SOKOŁOWIE PODLASKIM
ul. Wolności 23
08-300 Sokółów Podlaski

KOPIA MAPY EWIDENCYJNEJ
WYŁĄCZNIE DO CELÓW INFORMACYJNYCH
Skala 1:2000
Sokołów Po

Województwo: mazowieckie
Powiat: sokołowski
Jednostka ewidencyjna: Replki
Obręb ewidencyjny: Rogów
Oznaczenie kancelaryjne: G.6642.2359.2023

Sokołów Podlaski dn. 22.12.2023 r. sporządził: Anna Chmielak

ZA ZGODNOŚĆ Z ORYGINAŁEM

22.12.2023



STAROSTA SOKOŁOWSKI
(nazwa organu wydającego dokument)

Nr kancelaryjny : G.6621.3536.2023

Województwo : mazowieckie
Powiat : sokołowski
Jednostka ewidencyjna : 142906_2 Repki
Obręb : 0023 ROGÓW

UPROSZCZONY WYPIS Z REJESTRU GRUNTÓW

z dnia: 2023-12-27

Jednostka rejestrowa : G.1

Lp	Podmiot ewidencyjny	Charakter własności / władania	Udział
1	GMINA REPKI PARKOWA 7; 08-307 REPKI;	Własność	1/1
2	WÓJT GMINY REPKI PARKOWA 7; 08-307 REPKI;	Gospodarowanie zasobem nieruchomości Skarbu Państwa oraz gminnymi, powiatowymi i wojewódzkimi	1/1

Nr działki	Ark.	Położenie działki	Opis użytku	Oznaczenie użytków i konturów klasyfikac.	Pow. użytku [ha]	Pow. działki [ha]	Nr KW lub inny dokument własności
297	2		nieużytki	N	0,31	0,31	PS 412/15

Id działki: 142906_2.0023.297 Wartość gruntów:

Razem powierzchnia działek :


0,31 ha

Słownie : trzydzieści jeden ar.

Wypis zawiera dane według stanu na dzień : 2023-12-27

Sporządził : Magda Kozak

Magda Kozak
PODINSPEKTOR
w Wydziale Geodezji, Kartografii
i Gospodarki Nieruchomościami
2023-12-27
(imię i nazwisko osoby reprezentującej organ)



OPIS

na oczyszczenie zbiornika wodnego na działce nr w miejscowości Rogów, gmina Repki

Inwestor:	Gmina Repki; ul. Parkowa 7; 08-307 Repki
Lokalizacja:	Dz. Nr 297 w miejscowości Rogów gm. Repki
Załącznik:	Przekrój - po oczyszczeniu
Opracował:	Andrzej Skorupka
Data :	styczeń 2024
Załącznik do operatu	

STAROSTWO POWIATOWE
SOKOŁOWIE PODLASKIM
ul. Wolności 23
08-300 Sokółów Podlaski

KOPIA MAPY EWIDENCYJNEJ
WYŁĄCZNIE DO CELÓW INFORMACYJNYCH
Skala 1:2000

Województwo: mazowieckie
Powiat: sokołowski
Jednostka ewidencyjna: Repki
Obręb ewidencyjny: Rogów
Oznaczenie kancelaryjne: G.6642.2359.2023
Sokółów Podlaski dn. 22.12.2023 r. sporządził: Anna Chmielak

ZA ZGODNOŚĆ Z ORYGINAŁEM
22.12.2023

OPIS


na oczyszczenie zbiornika wodnego na działce nr w miejscowości Rogów, gmina Repki

Inwestor:	Gmina Repki; ul. Parkowa 7; 08-307 Repki
Lokalizacja:	Dz. Nr 297 w miejscowości Rogów gm. Repki
Załącznik:	Plan urządzenia wodnego
Opracował:	Andrzej Skorupka
Data:	styczeń 2024

— ZABIEG
XX — ZBIORNIK WODNY
— ŚCIA DO OCZYSZCZENIA
IV — WSPÓRZĘDZONA GŁOBYTNA

1:100

NAKŁAD DO WYKOPU - ODCYSLANIE I PRYŚNIECIE



na oczyszczenie zbiornika wodnego na działce nr w miejscowości Rogów, gmina Repki	
Inwestor:	Gmina Repki; ul. Parkowa 7; 08-307 Repki
Lokalizacja:	Dz. Nr 297 w miejscowości Rogów gm. Repki
Załącznik:	Przekrój - przed oczyszczeniem
Opracował:	Andrzej Skorupka
Data:	styczeń 2024
Załącznik nr operatu	

OPIS