




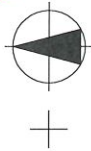


|  |  |                                   |                          |
|--|--|-----------------------------------|--------------------------|
| Identyfikator zgłoszenia pracy geodazyjnej | Miejscowość / Adres  | GN-CD.0640.3.2560.2023            | Gajów                    |
| Nr dz.                                     | Jednostka ewidencyjna  | 840, 941, 942, 844, 845, 847      |                          |
|  | Część ewidencyjna  | 051410, 2 Wągliwnica              |                          |
|  | Identyfikator, nazwa   | 051410, 2, 0002 Gajów             |                          |
|  | Stacja mapy  | 1:500                             |                          |
|  | Nazwa ulicy  | prostopadłych płaskich            | 20007                    |
|  | współrzędnych  | Wysokości                         | PL-EUR2007               |
|  | Data opracowania mapy  | 16.11.2023                        |                          |
|  | Mapę opracował   | Jasna Pawlak                      |                          |
|  | Oznaczenie granic obszaru, który był przedmiotem aktualizacji  | foliet                            |                          |
|  | Nie wyklucza się istnienia w terenie innych nie wykazanych na niniejszej mapie urządzeń podziemnych, które nie były zgłoszone do inwentaryzacji. |                                   |                          |
|  | Kierownik prac geodazyjnych  | Nazwa wykonawcy prac geodazyjnych | GEODAZYJA Marek Konarski |
|  | Marek Konarski   | 24-100 Pulawy, ul. Lubelska 2B    |                          |
|  | Nr upr. 9484   | Tel. 602 770 235                  |                          |

|   |  |
|---|--|
|  | BUDYNKI ISTNIEJĄCE NA TERENIE ZAKŁADU          |
|  | BUDYNEK PAŁACU - PRZEDMIOT OPRACOWANIA         |
|  | TERENY UTWARDZONE (DOJŚCIA, DOJAZDY, PARKINGI) |
|  | TERENY ZIELONE                                 |
|  | ISTNIEJĄCE ZEWNĘTRZNE HYDRANTY PIPOZ.          |

۲۸



line 4

[illegible]

UWAGA: ZAKRES NINIEJSZEGO ZAMIERZENIA BUDOWLANEGO OGRANICZA SIĘ DO REMONTU ELEWACJI PAŁACU WRÓCZ Z WYMIANA POKRYCIA DACHOWEGO I NIE WYKRYWA W NAJMNIEJSZYM STOPNIU NA ISTNIEJĄCY SPOSÓB ZAGOSPODAROWANIA I UŻYTKOWANIA TERENU A TAKŻE NA ZGODNOŚĆ Z WYTYCZNIAMI ZAWARTYMI W MPZP