



Linia podziału nieruchomości

Zabudowania: pow. 254,55 m2

Tereny zielone: 67 m2

Chodniki i schody: pow. 230,45

Teren przeznaczony do utrzymania w czystości na podst. Art. 5 ust. 1 pkt. 4 ustawy o utrzymaniu czystości i porządku w gminach: pow. 63 m2

Nieruchomość nr. 302 - ul. Dębowa 4

Nieruchomość nr. 1311 - Teren pod drogą przy ul. Dębowej 4

Karta Mapy: 14

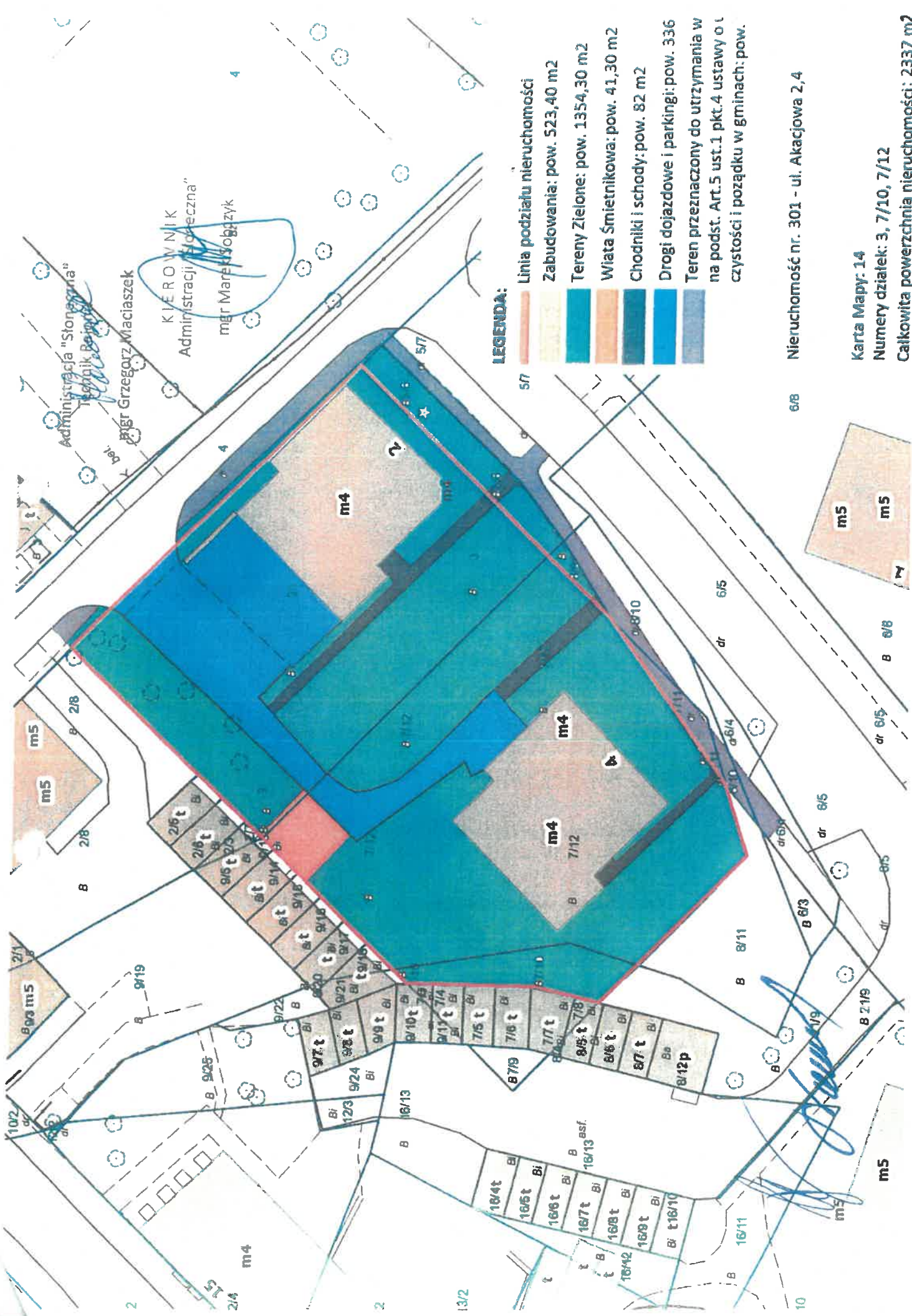
Numery działek: 64/3, 58/12, 58/10, 58/9

Całkowita powierzchnia nieruchomości 552 m2

Administracja "Słoneczna" Ti

Technik Beigrid

mgr Grzegorz Maciaszek



LEGENDA:

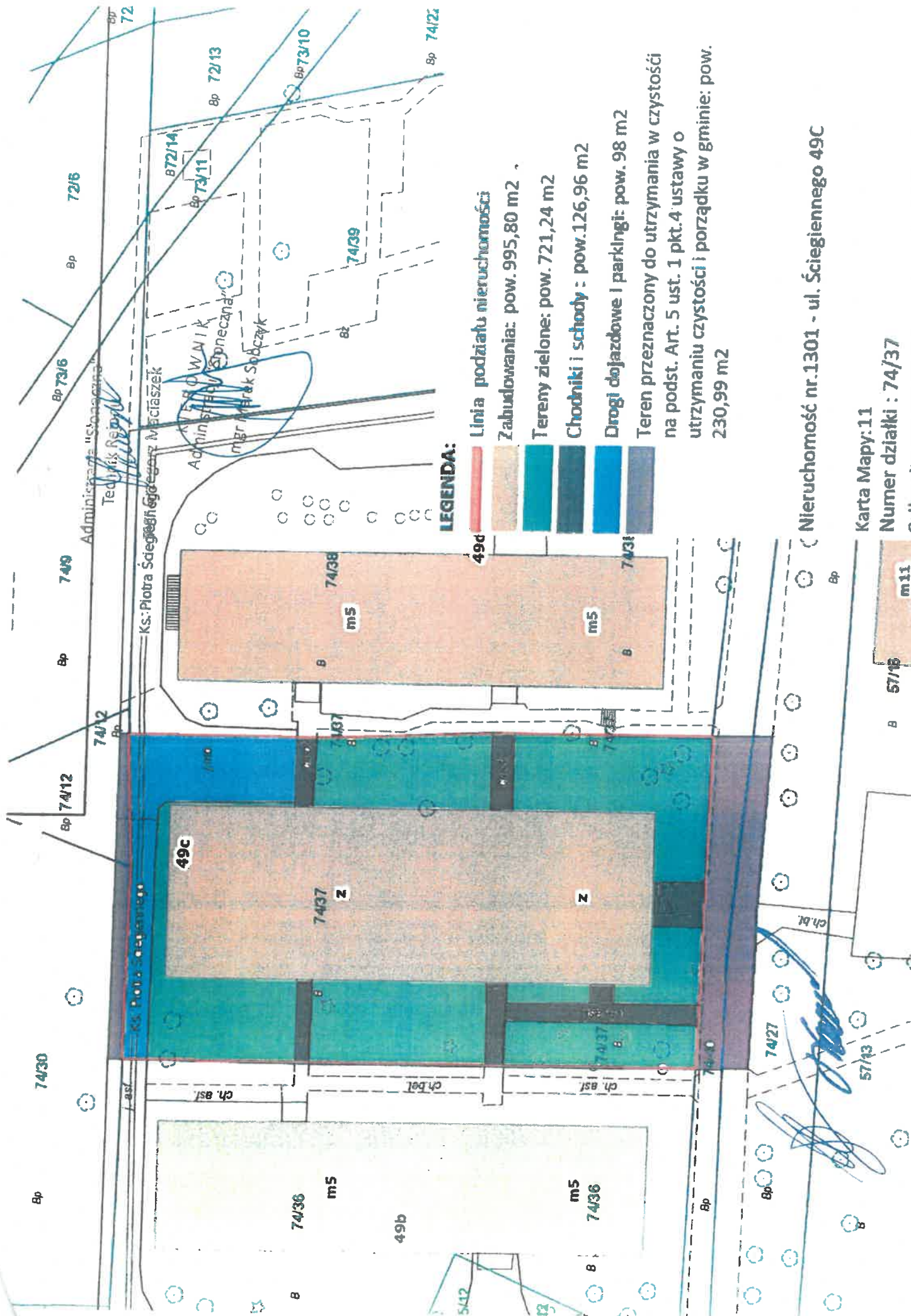
- Linia podziału nieruchomości
- Zabudowania: pow. 523,40 m²
- Tereny Zielone: pow. 1354,30 m²
- Włata Śmietnikowa: pow. 41,30 m²
- Chodniki i schody: pow. 82 m²
- Drogi dojazdowe i parkingi: pow. 336 m²
- Teren przeznaczony do utrzymania w na podst. Art.5 ust.1 pkt.4 ustawy o czystości i porządku w gminach: pow.

Nieruchomość nr. 301 - ul. Akacjowa 2,4

Karta Mapy: 14

Numer dzialek: 3, 7/10, 7/12

Całkowita powierzchnia nieruchomości: 2337 m²



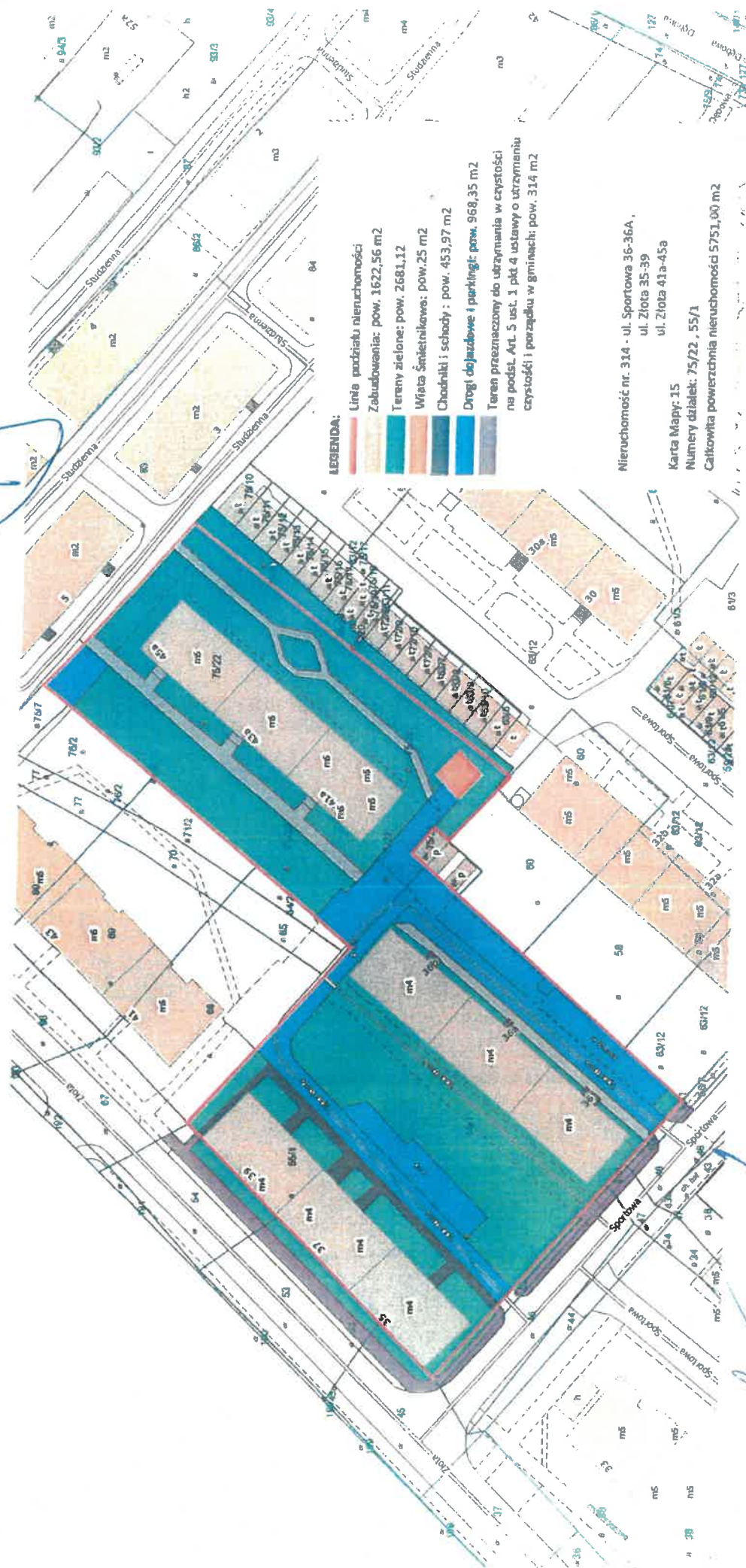
Administracja "Słoneczna"

Technik Biogazu

mgr Grzegorz Maciaszek

KIEROWNIK
Administracji "Słoneczna"

mgr Marek Sobczyk



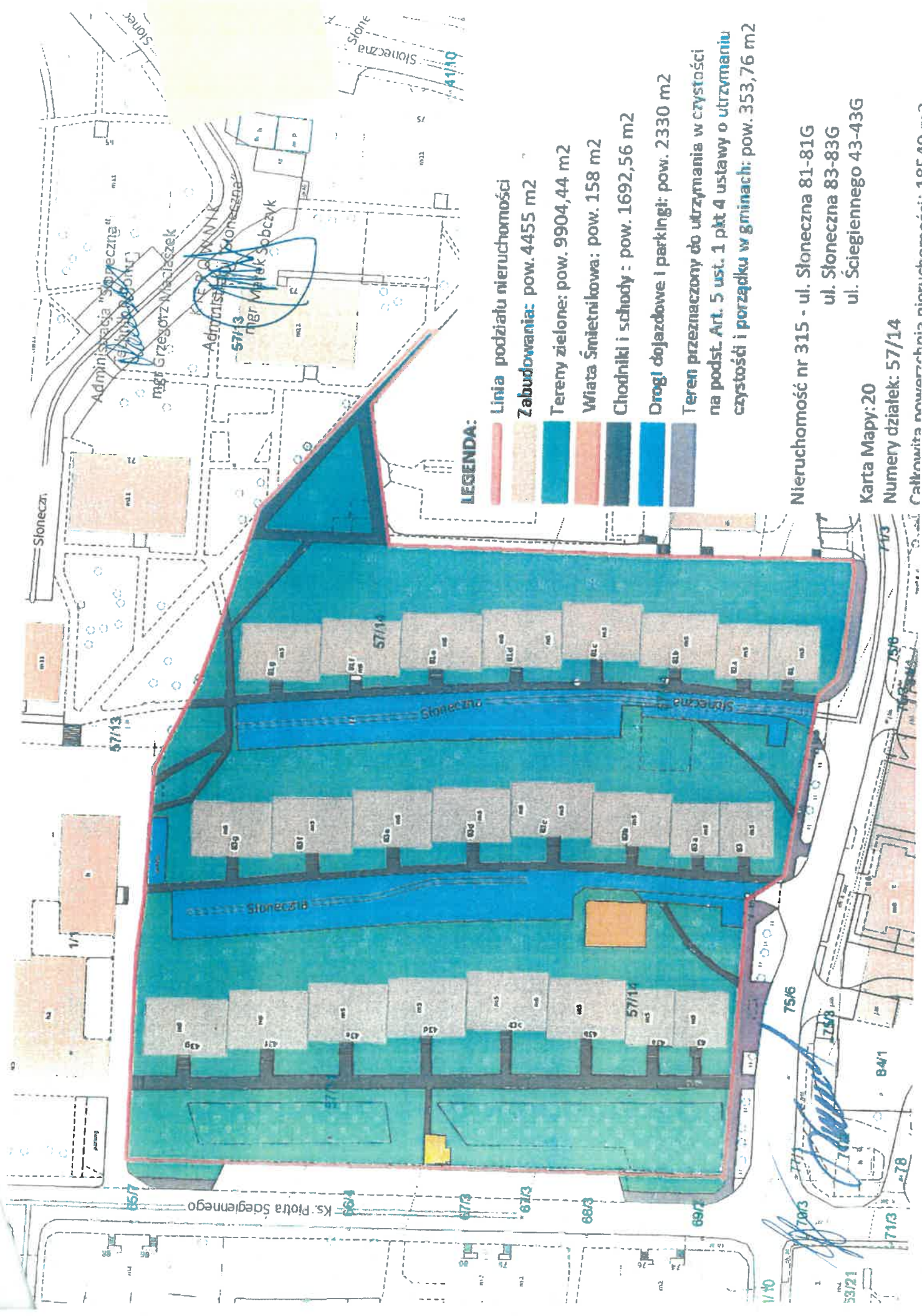
Nieruchomość nr. 314 - ul. Sportowa 36-36A,
ul. Złota 35-39
ul. Złota 41a-45a

Karta Mapy: 15

Numer działek: 75/22, 55/1

Całkowita powierzchnia nieruchomości 5751,00 m²

[Handwritten signature]



LEGENDA:

- Linia podziału nieruchomości
- Zabudowania: pow. 4455 m²
- Tereny zielone: pow. 9904,44 m²
- Wiatła Śmietnikowa: pow. 158 m²
- Chodniki i schody : pow. 1692,56 m²
- Drogi dojazdowe i parkingi: pow. 2330 m²
- Teren przeznaczony do utrzymania w czystości na podst. Art. 5 ust. 1 pkt 4 ustawy o utrzymaniu czystości i porządku w gminach: pow. 353,76 m²

Nieruchomość nr 315 - ul. Słoneczna 81-81G

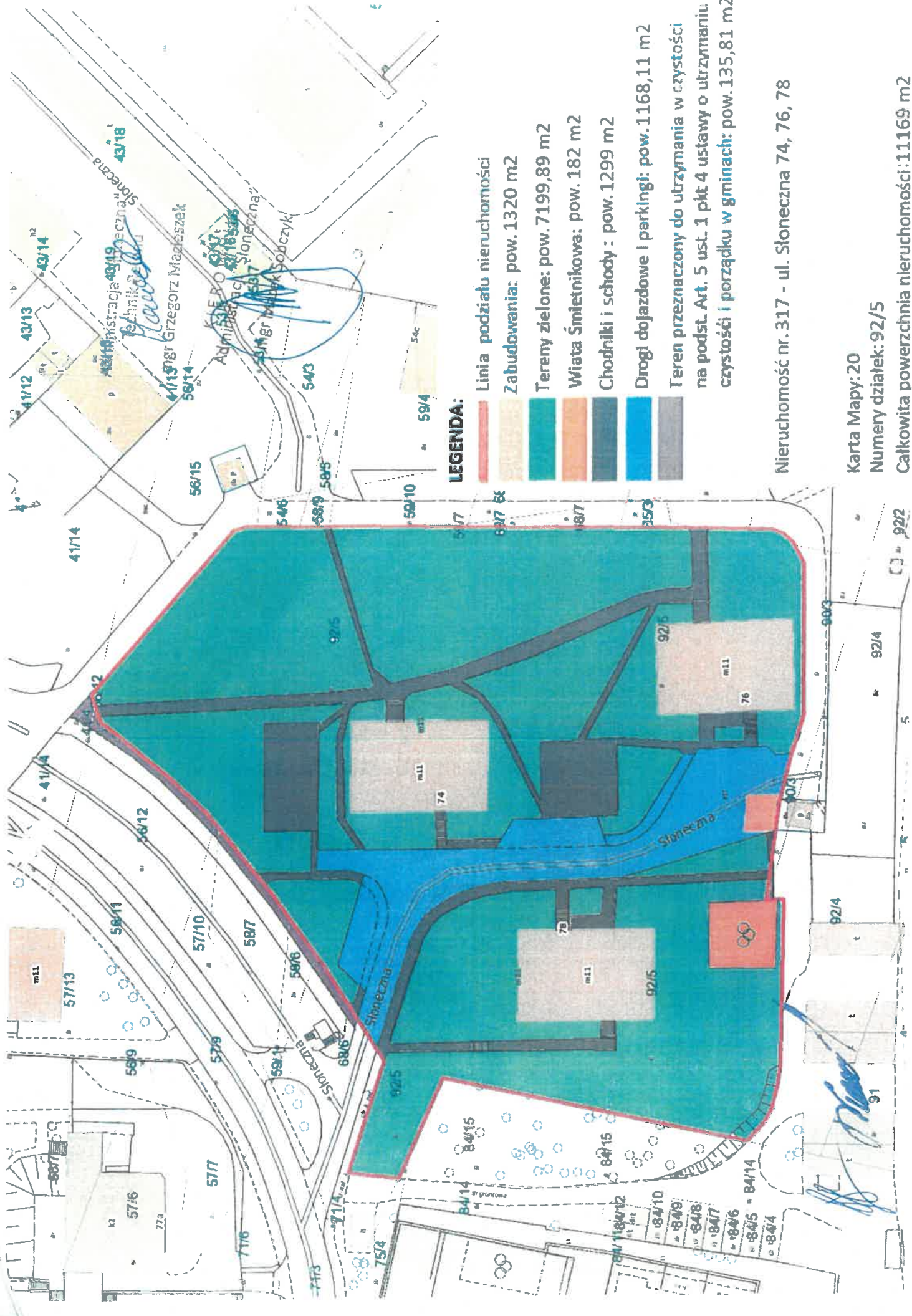
ul. Słoneczna 83-83G

ul. Ściegiennego 43-43G

Karta Mapy: 20

Numer dzialek: 57/14

Całkowita powierzchnia nieruchomości: 10540 m²

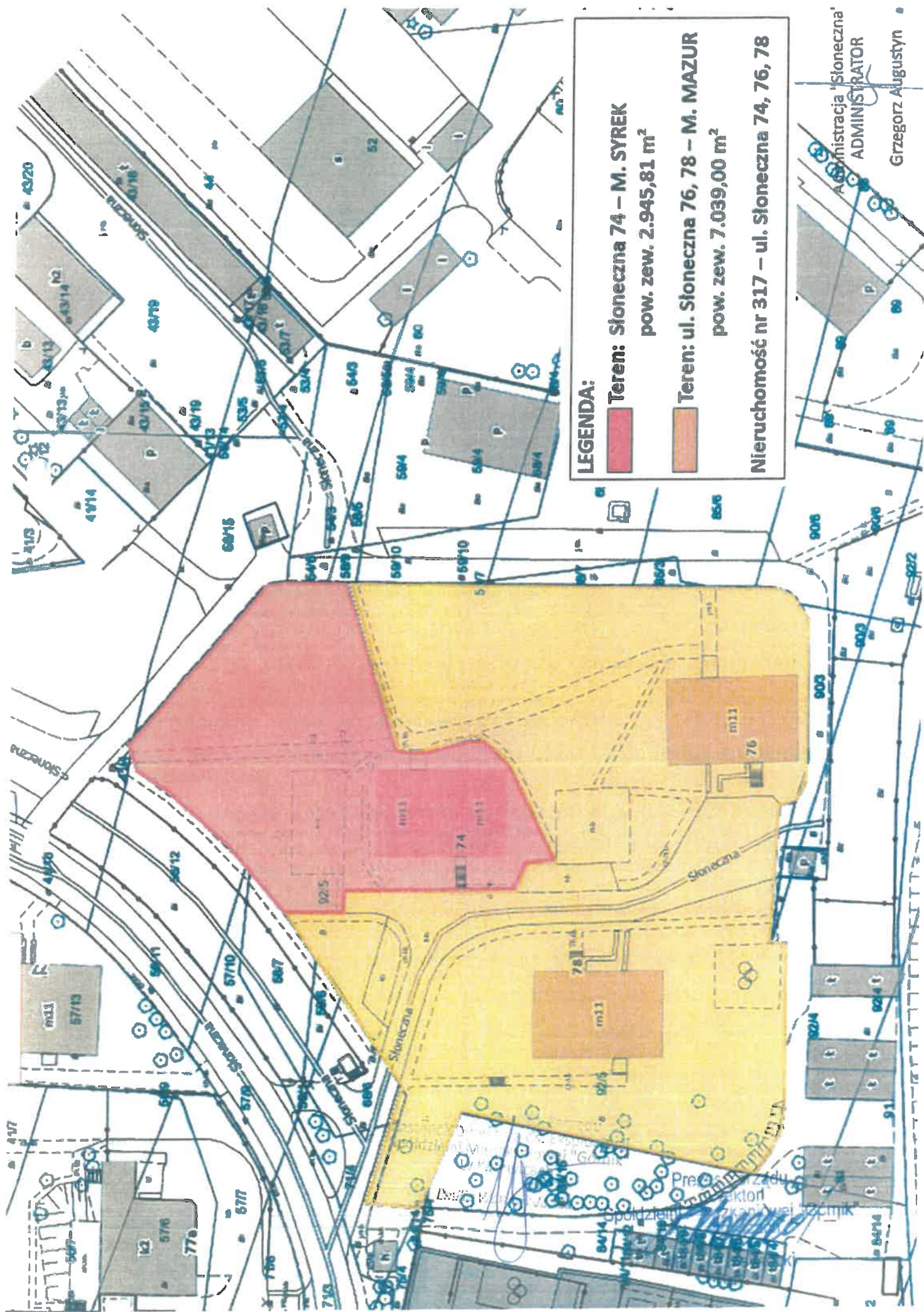


LEGENDA:

- Linia podziału nieruchomości
- Zabudowania: pow. 1320 m²
- Tereny zielone: pow. 7199,89 m²
- Wiąta Śmietnikowa: pow. 182 m²
- Chodniki i schody : pow. 1299 m²
- Drogi dojazdowe i parkingi: pow. 1168,11 m²
- Teren przeznaczony do utrzymania w czystości na podst. Art. 5 ust. 1 pkt 4 ustawy o utrzymaniu czystości i porządku w gminach: pow. 135,81 m²

Nieruchomość nr. 317 - ul. Słoneczna 74, 76, 78

Karta Mapy: 20
Numery działek: 92/5
Całkowita powierzchnia nieruchomości: 11169 m²

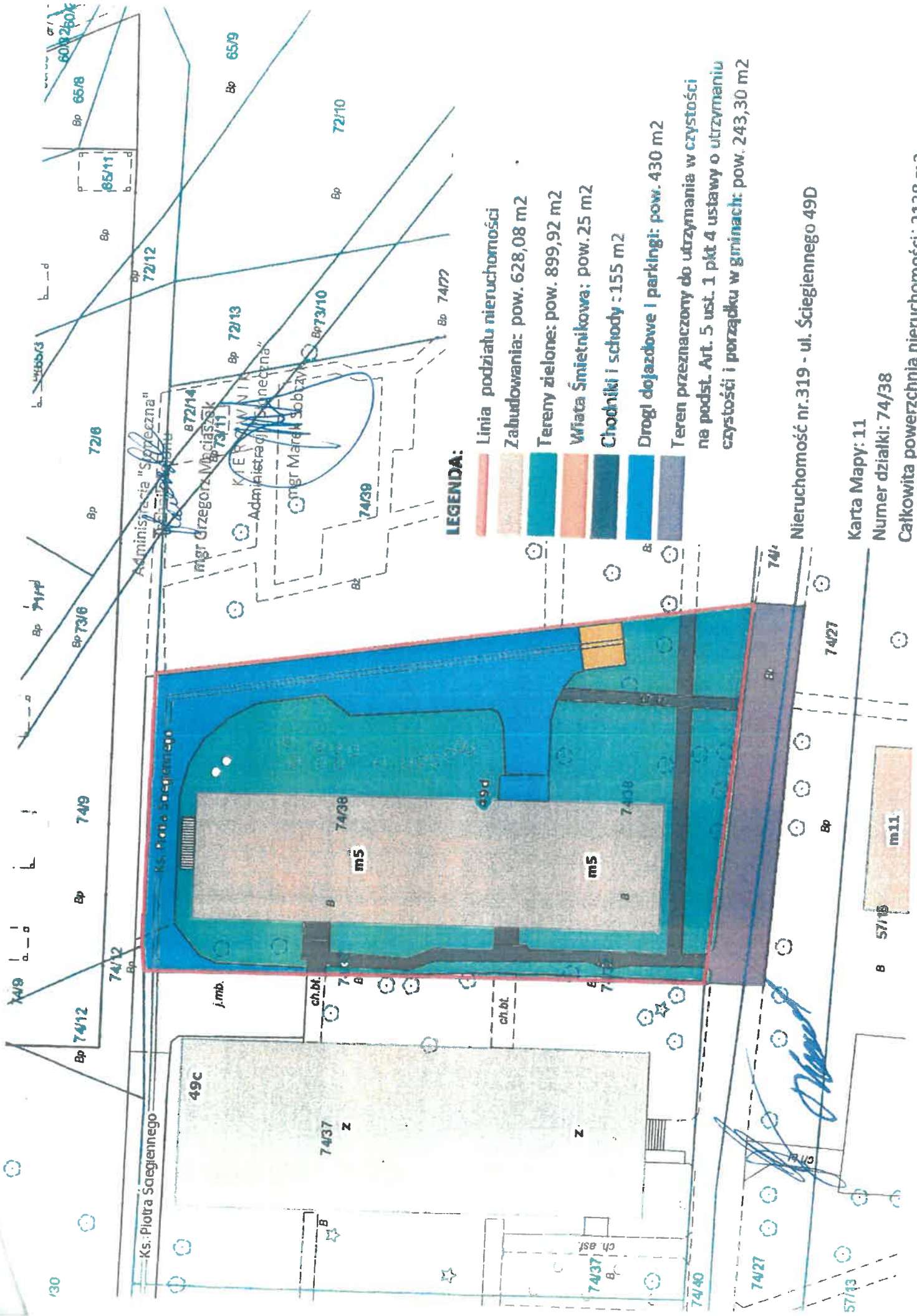


LEGENDA:

- Teren: Słoneczna 74 – M. SYREK**
pow. zew. 2.945,81 m²
- Teren: ul. Słoneczna 76, 78 – M. MAZUR**
pow. zew. 7.039,00 m²

Nieruchomość nr 317 – ul. Słoneczna 74, 76, 78

Administracja "Słoneczna"
ADMINISTRATOR
Grzegorz Augustyn



LEGENDA:

- Linia podziału nieruchomości
- Zabudowania: pow. 628,08 m²
- Tereny zielone: pow. 899,92 m²
- Włata Śmietnikowa: pow. 25 m²
- Chodniki i schody : 155 m²
- Drogi dojazdowe i parkingi: pow. 430 m²
- Teren przeznaczony do utrzymania w czystości na podst. Art. 5 ust. 1 pkt 4 ustawy o utrzymaniu czystości i porządku w gminach: pow. 243,30 m²

Nieruchomość nr.319 - ul. Ściegiennego 49D

Karta Mapy: 11

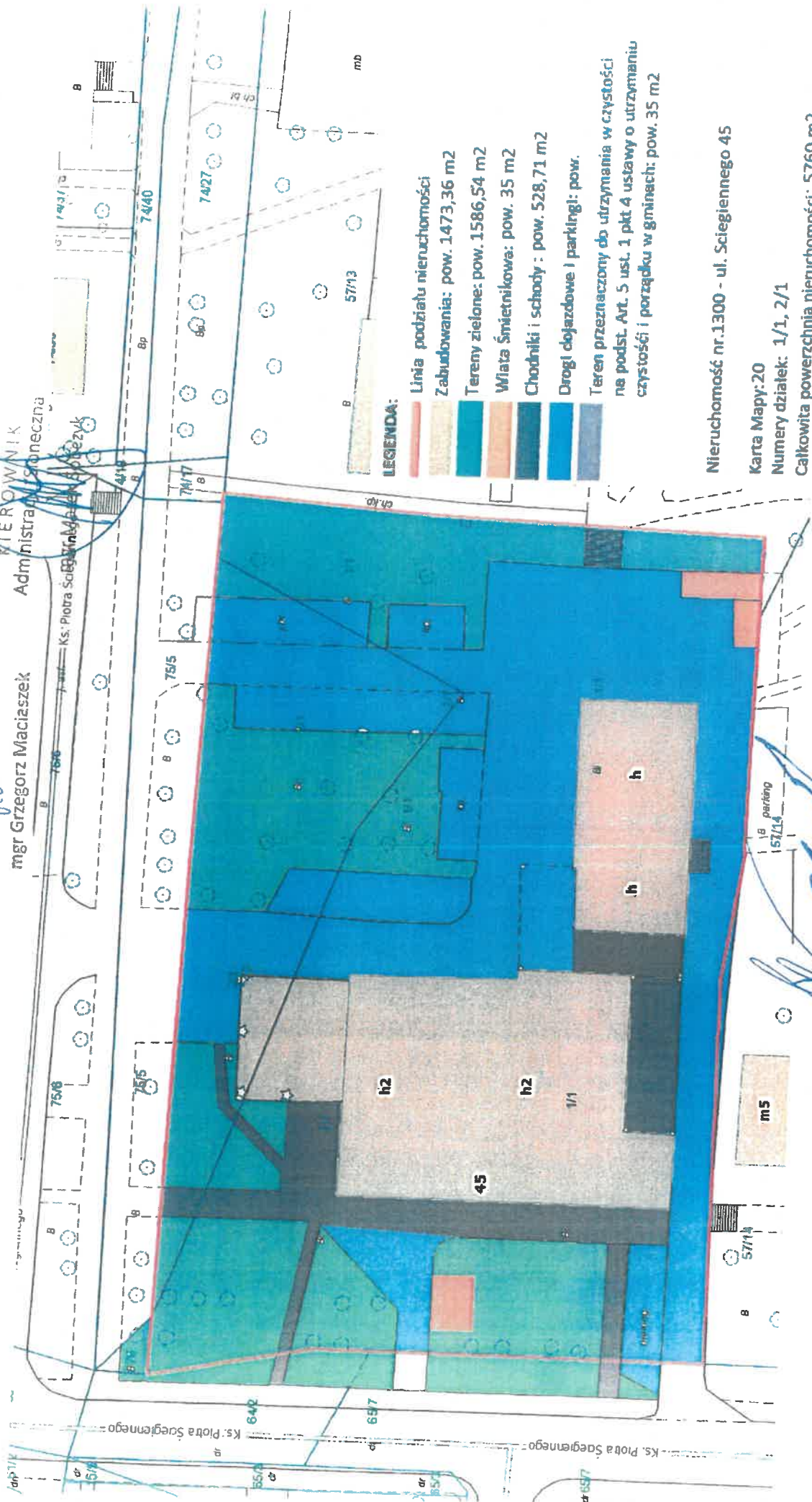
Numer działki: 74/38

Całkowita powierzchnia nieruchomości: 2138 m²

Administracja "Stoniec" *Tętnik*

mgr Grzegorz Maciaszek

KIEROWNIK
Administracji "Stoniec"



LEGENDA:

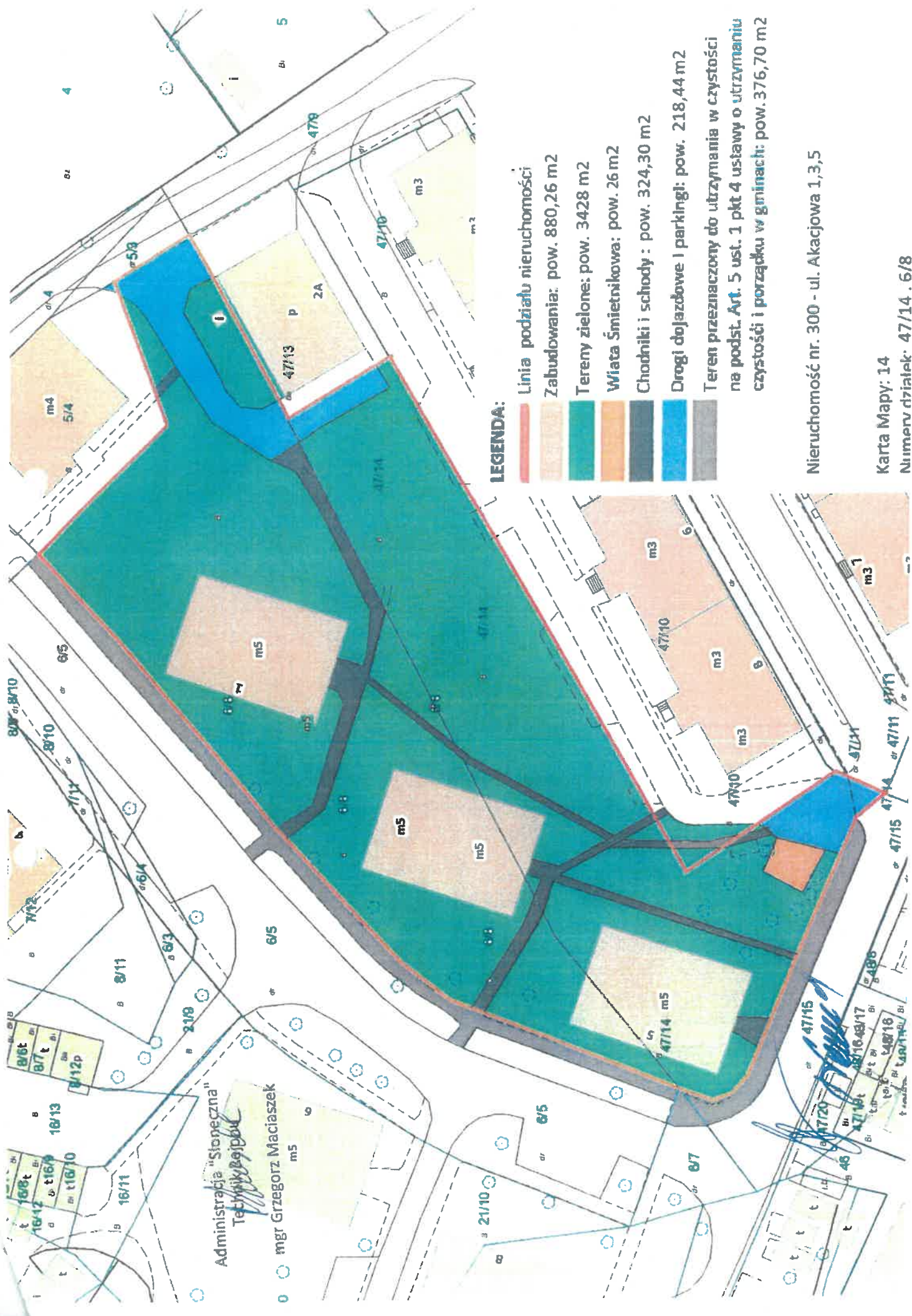
- Linia podziału nieruchomości
- Zabudowania: pow. 1473,36 m²
- Tereny zielone: pow. 1586,54 m²
- Włata śmietnikowa: pow. 35 m²
- Chodniki i schody : pow. 528,71 m²
- Drogi dojazdowe i parkingi: pow. 35 m²
- Teren przeznaczony do utrzymania w czystości na podst. Art. 5 ust. 1 pkt 4 ustawy o utrzymaniu czystości i porządku w gminach: pow. 35 m²

Nieruchomość nr.1300 - ul. Ściegiennego 45

Karta Mapy:20

Numer działek: 1/1, 2/1

Całkowita powierzchnia nieruchomości : 5760 m²



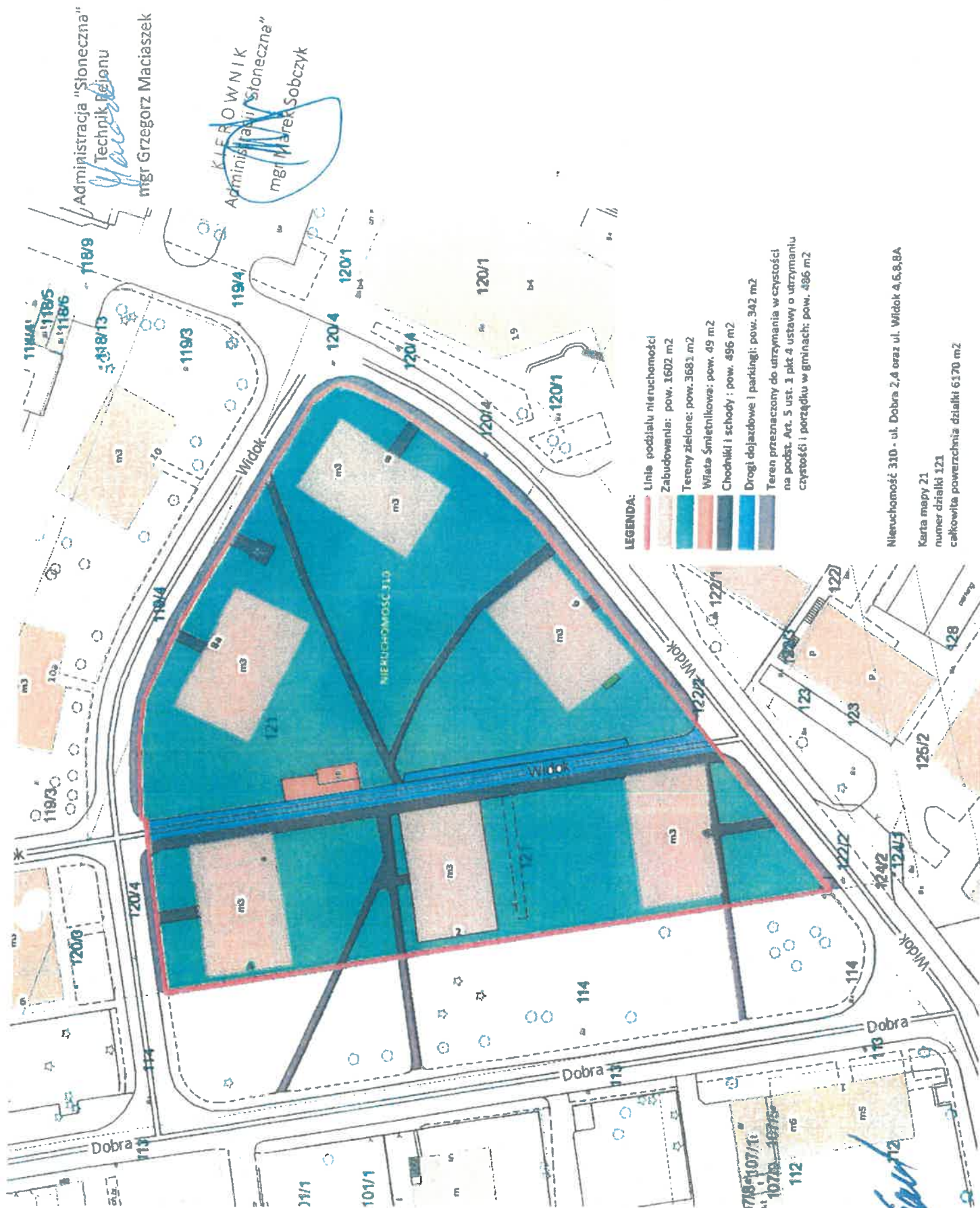
LEGENDA:

- Linia podziału nieruchomości
- Zabudowania: pow. 880,26 m²
- Tereny zielone: pow. 3428 m²
- Włata Śmietnikowa: pow. 26 m²
- Chodniki i schody : pow. 324,30 m²
- Drogi dojazdowe i parkingi: pow. 218,44 m²
- Teren przeznaczony do utrzymania w czystości na podst. Art. 5 ust. 1 pkt 4 ustawy o utrzymaniu czystości i porządku w gminach: pow. 376,70 m²

Nieruchomość nr. 300 - ul. Akacjowa 1,3,5

Karta Mapy: 14
Numer działek: 47/14 . 6/8

Administracja "Stonieczna"
mgr Grzegorz Maciaszek
Tętnik 2010



LEGENDA:

- Linia podziału nieruchomości
- Zabudowania: pow. 1602 m²
- Tereny zielone: pow. 3683 m²
- Wiaty śmietnikowe: pow. 49 m²
- Chodniki i schody: pow. 496 m²
- Drogi dojazdowe i parkingi: pow. 342 m²
- Teren przeznaczony do utrzymania w czystości na podst. Art. 5 ust. 1 pkt 4 ustawy o utrzymaniu czystości i porządku w gminach: pow. 486 m²

Nieruchomość 310 - ul. Dobra 2,4 oraz ul. Widok 4,5,8,8A

Karta mapy 21
numer działki 121
całkowita powierzchnia działki 6170 m²

Administracja "Słoneczna"
Technik Rolnictwa

mgr Grzegorz Maciaszek

KIEROWNIK
Administracji "Słoneczna"

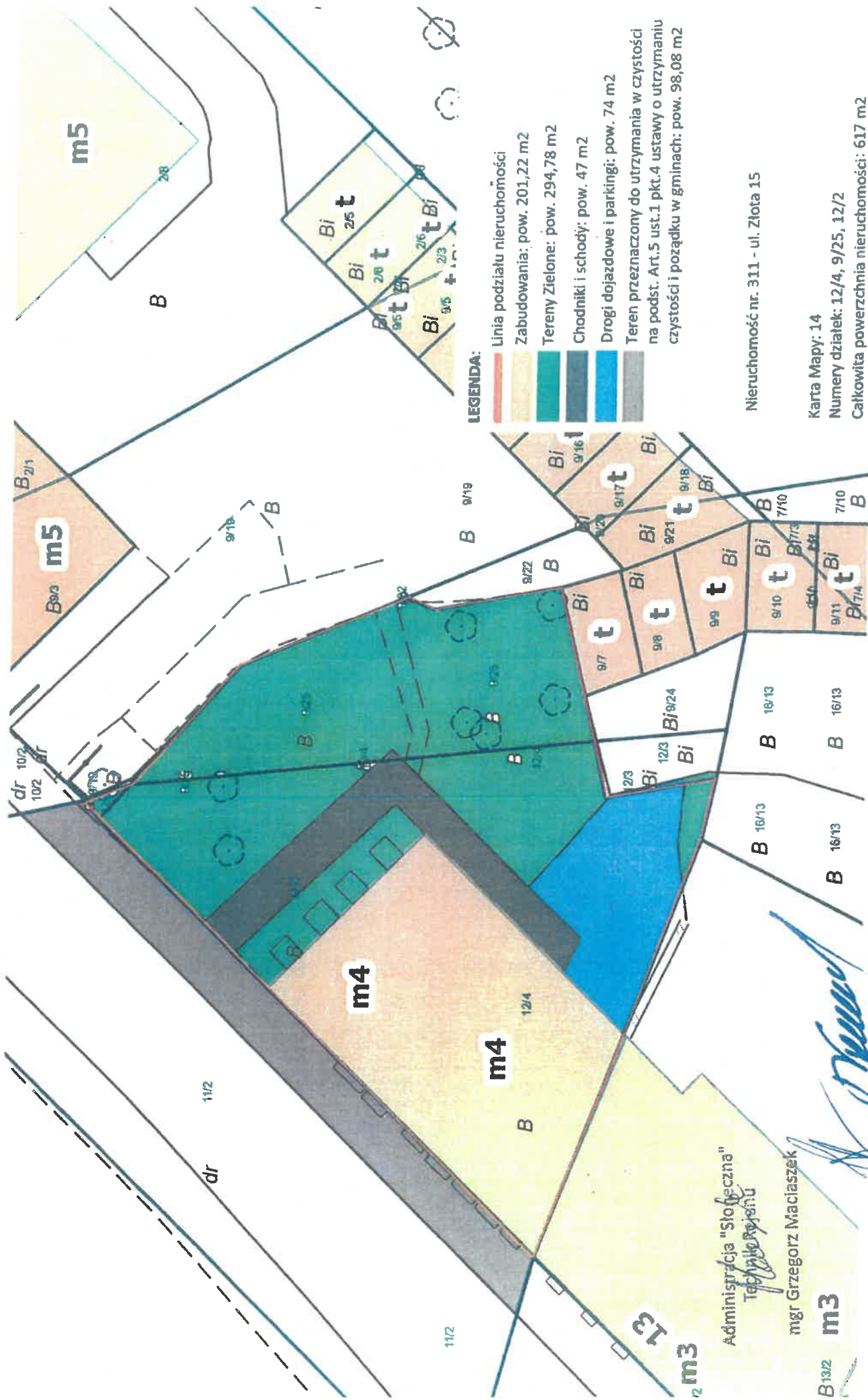
mgr Marek Sobczyk

718/107/1
107/107/1
112 m²
113 m²

Dobra



całkowita powierzchnia działki 6170 m²



LEGENDA:

- Linia podziału nieruchomości
- Zabudowania: pow. 201,22 m²
- Tereny Zielone: pow. 294,78 m²
- Chodniki i schody: pow. 47 m²
- Drogi dojazdowe i parkingi: pow. 74 m²
- Teren przeznaczony do utrzymania w czystości na podst. Art.5 ust.1 pkt.4 ustawy o utrzymaniu czystości i porządku w gminach: pow. 98,08 m²

Nieruchomość nr. 311 - ul. Złota 15

Karta Mapy: 14

Numer działek: 12/4, 9/25, 12/2

Całkowita powierzchnia nieruchomości: 617 m²

Administracja "Stołeczna"

Tańcho Rejzner

mgr Grzegorz Maciaszek

m3

B13/2

[Handwritten signature]



LEGENDA:

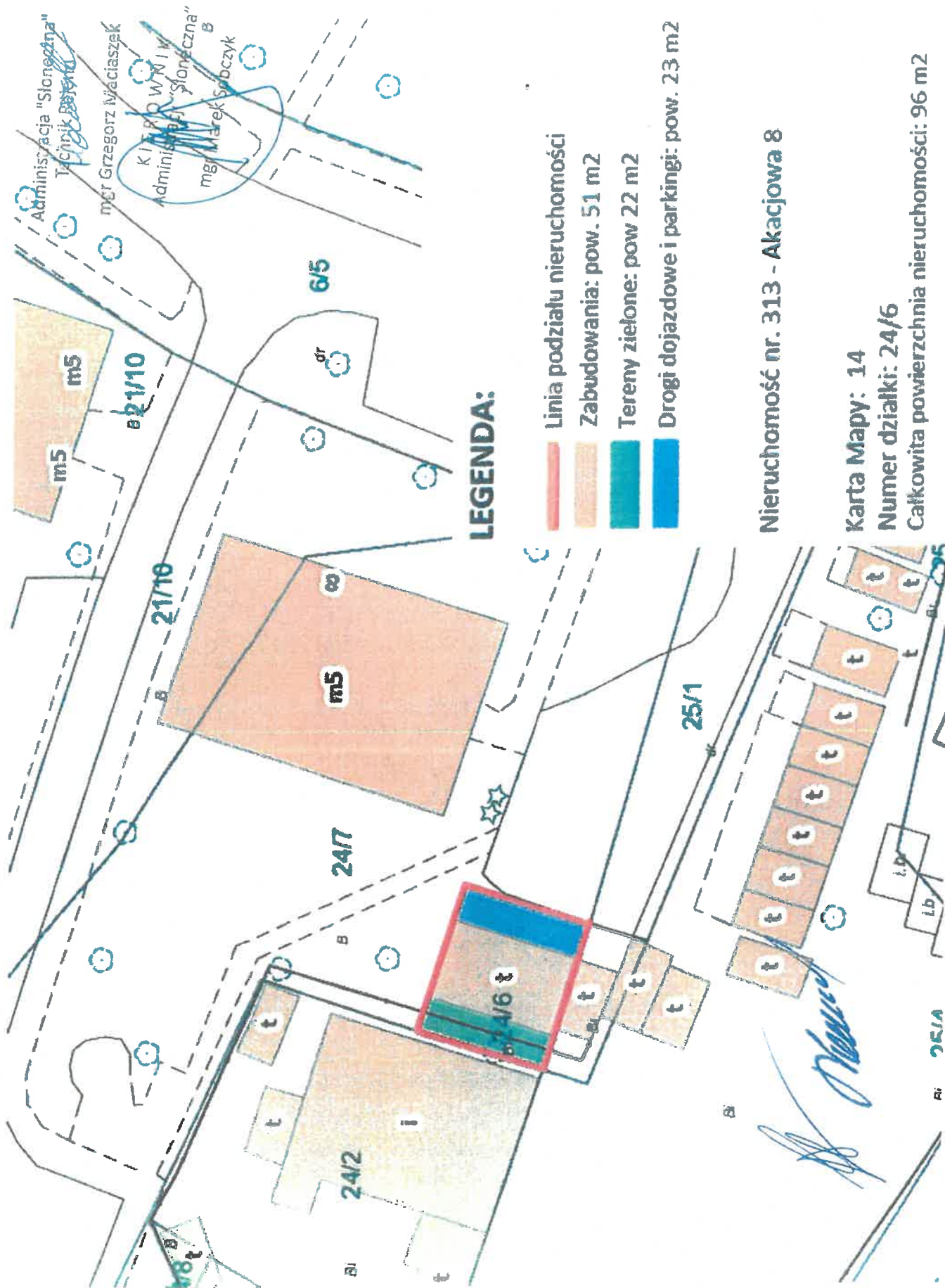
- Linia podziału nieruchomości
Zabudowania: pow. 847,89 m²
Tereny Zielone: pow. 1830,27 m²
Wiatra Śmietnikowa: pow. 43 m²
Chodniki i schody: pow. 402 m²
Drogi dojazdowe i parkingi: pow. 795,84 m²
Teren przeznaczony do utrzymania w czystości na podst. Art.5 ust.1 pkt.4 ustawy o utrzymaniu czystości i porządku w gminach: pow. 180,95 m²

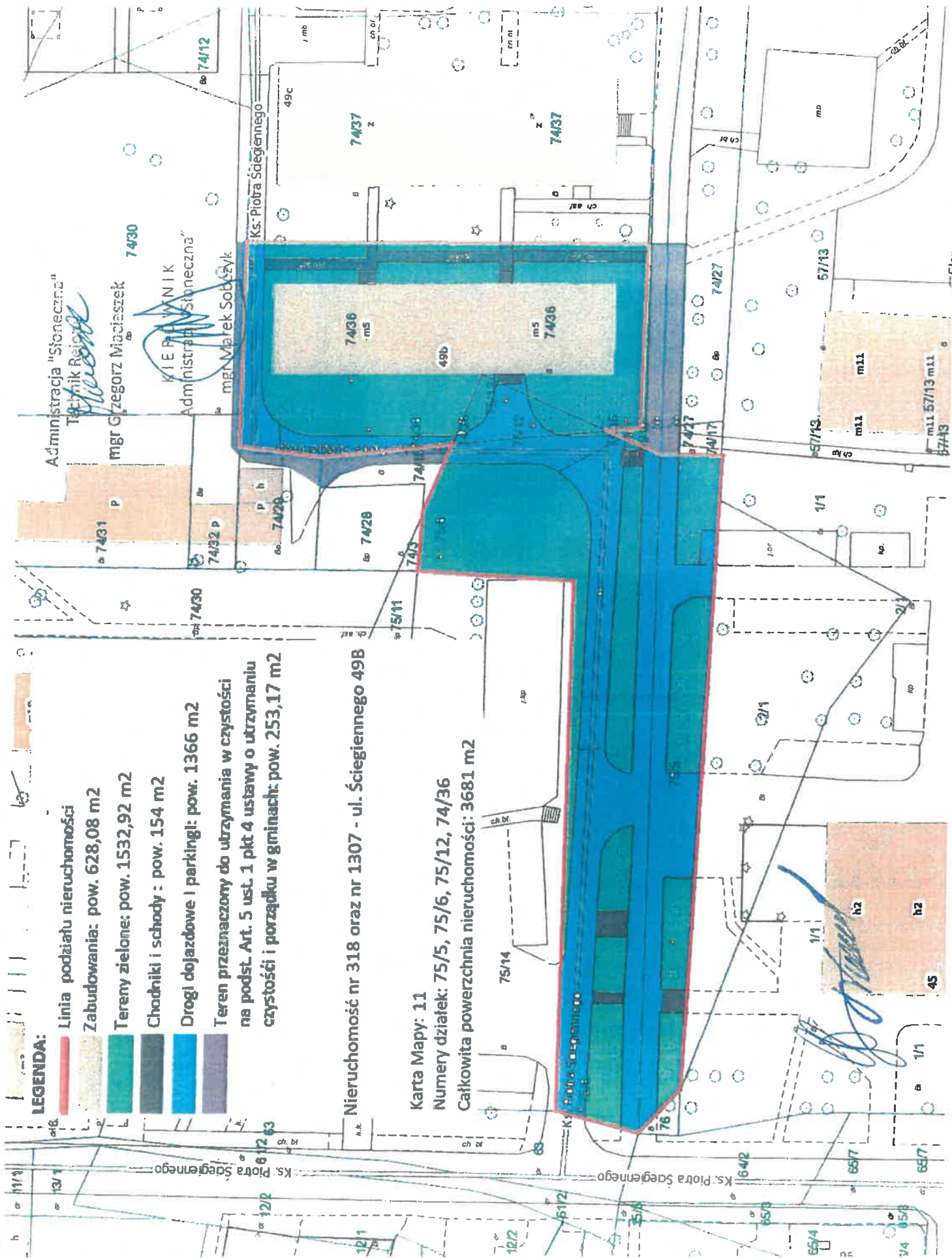
Nieruchomość nr. 312 - ul. Akacjowa 6,8, ul. Złota 5A

Karta Mapy: 14

Numerы дзiatek: 24/9, 24/7, 21/10, 16/11

Całkowita powierzchnia nieruchomości: 3919 m²





LEGENDA:

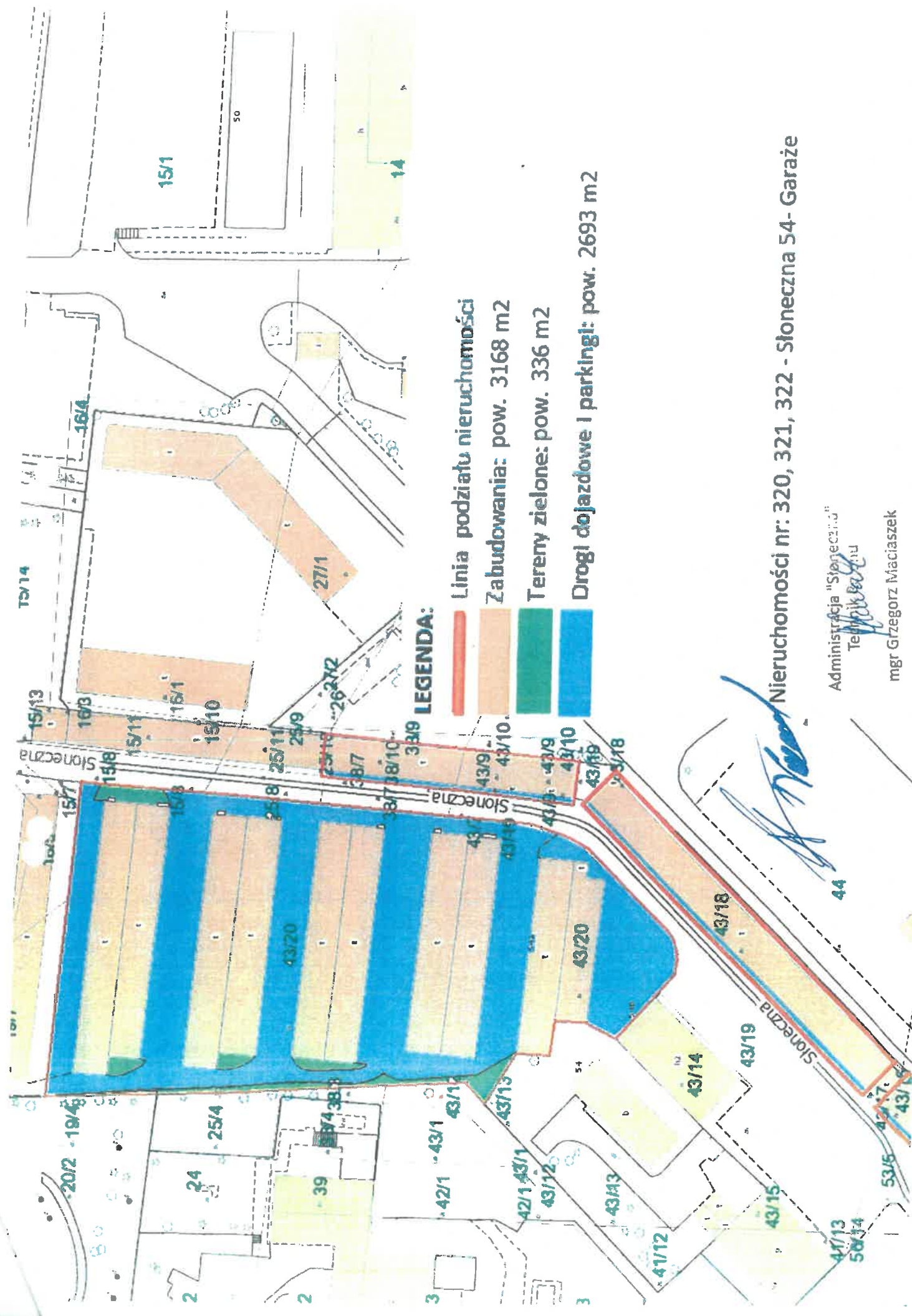
- Linia podziału nieruchomości
- Zabudowania: pow. 628,08 m²
- Tereny zielone: pow. 1532,92 m²
- Chodniki i schody : pow. 154 m²
- Drogi dojazdowe i parkingi: pow. 1366 m²
- Teren przeznaczony do utrzymania w czystości na podst. Art. 5 ust. 1 pkt 4 ustawy o utrzymaniu czystości i porządku w gminach: pow. 253,17 m²

Nieruchomość nr 318 oraz nr 1307 - ul. Ściegiennego 49B

Karta Mapy: 11

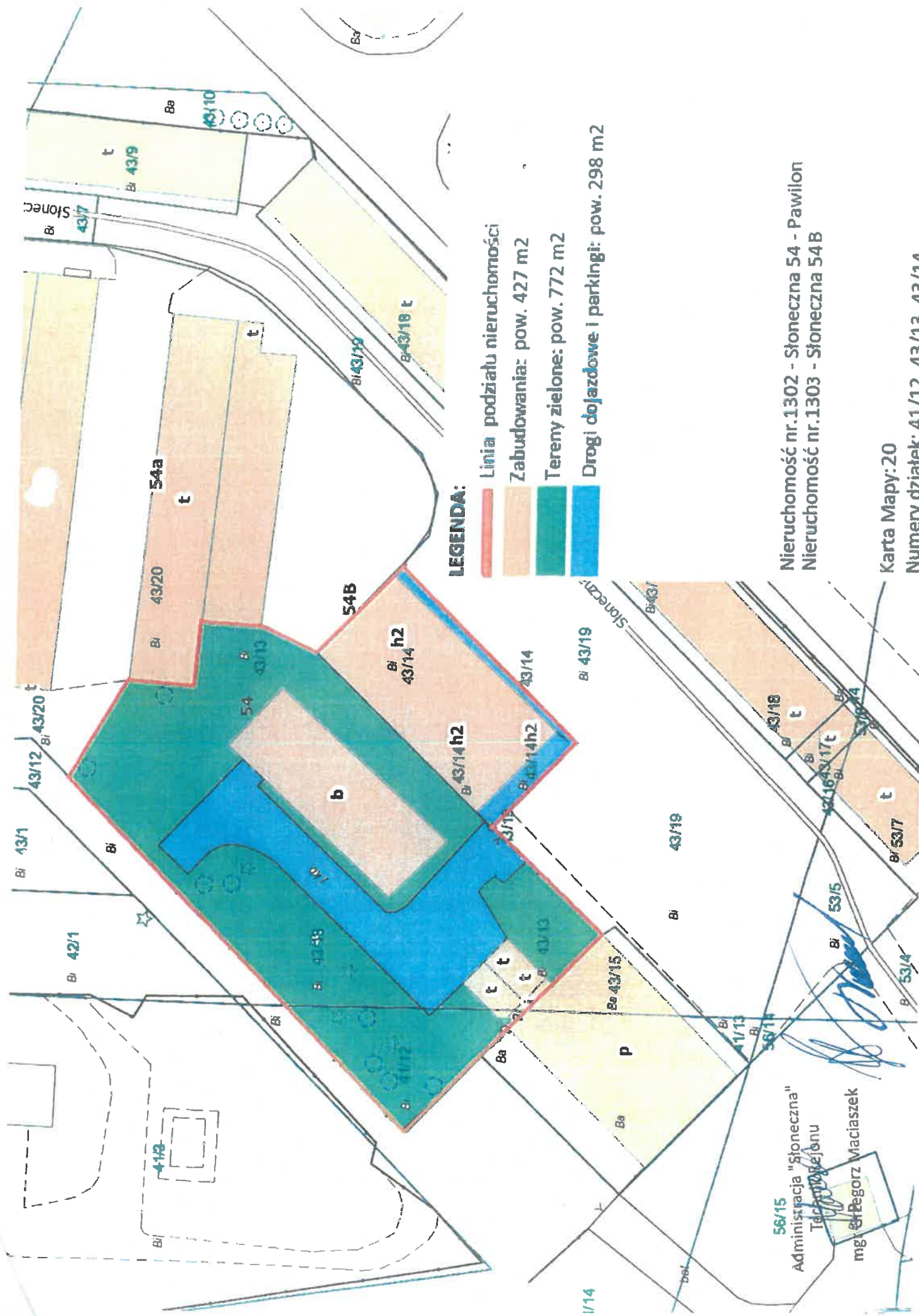
Numer dzialek: 75/5, 75/6, 75/12, 74/36

Całkowita powierzchnia nieruchomości: 3681 m²



Nieruchomości nr: 320, 321, 322 - Słoneczna 54- Garaże

Administracja "Słoneczna"
 Technika
 mgr Grzegorz Maciaszek



LEGENDA:

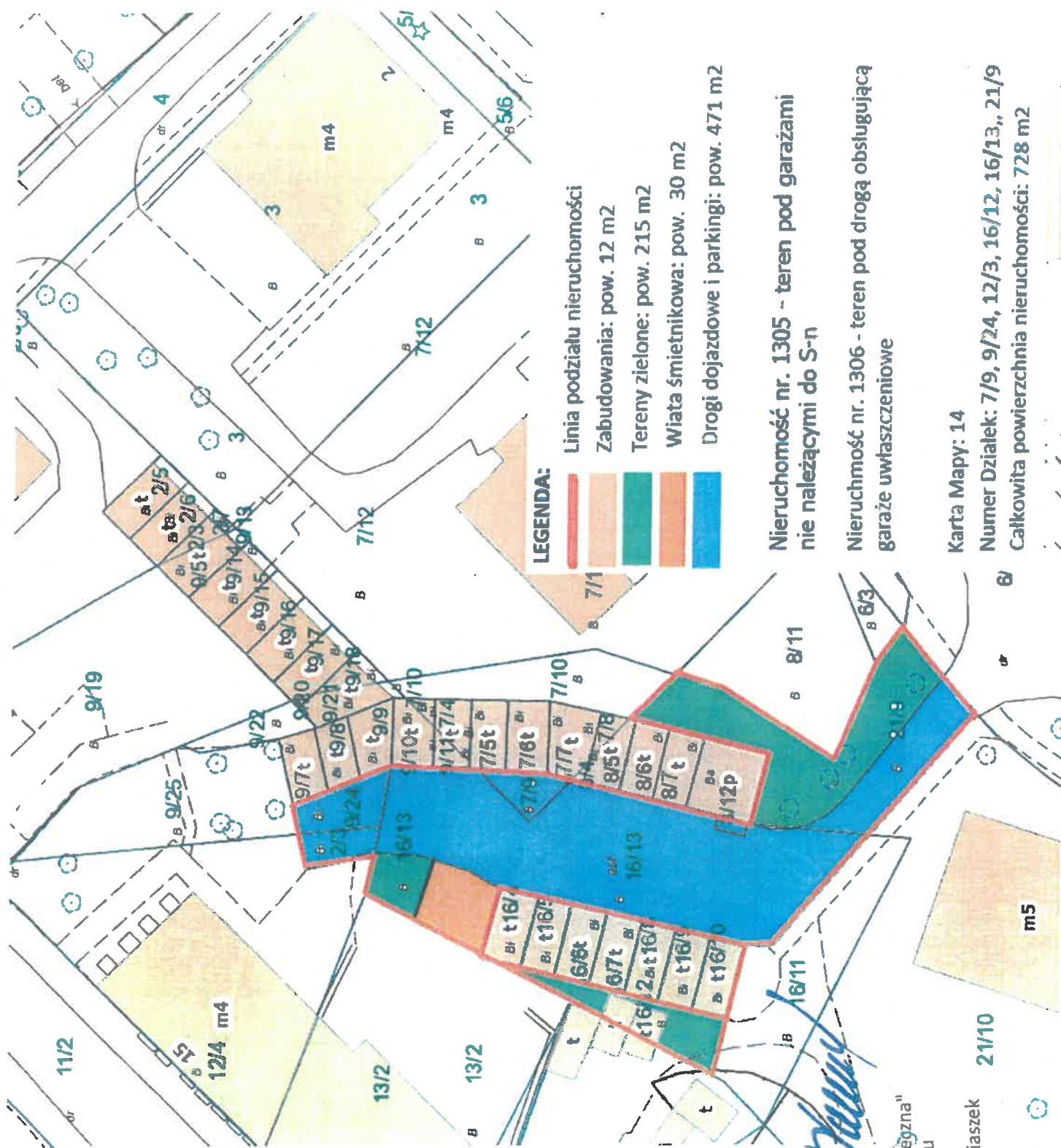
- Linia podziału nieruchomości
- Zabudowania: pow. 427 m²
- Tereny zielone: pow. 772 m²
- Drogi dojazdowe i parkingi: pow. 298 m²

56/15
 Administracja "Słoneczna"
 Taczanów
 mgr. Bartłomiej Maciaszek

Nieruchomość nr.1302 - Słoneczna 54 - Pawilon
 Nieruchomość nr.1303 - Słoneczna 54B

Karta Mapy: 20

Numer dzialek: 41/12, 43/13, 43/14



LEGENDA:

- Linia podziału nieruchomości
- Zabudowania: pow. 12 m2
- Tereny zielone: pow. 215 m2
- Wiata śmietnikowa: pow. 30 m2
- Drogi dojazdowe i parkingi: pow. 471 m2

Nieruchomość nr. 1305 - teren pod garażami nie należącymi do S-n

Nieruchomość nr. 1306 - teren pod drogą obsługującą garaże uwłaszczeniowe

Karta Mapy: 14

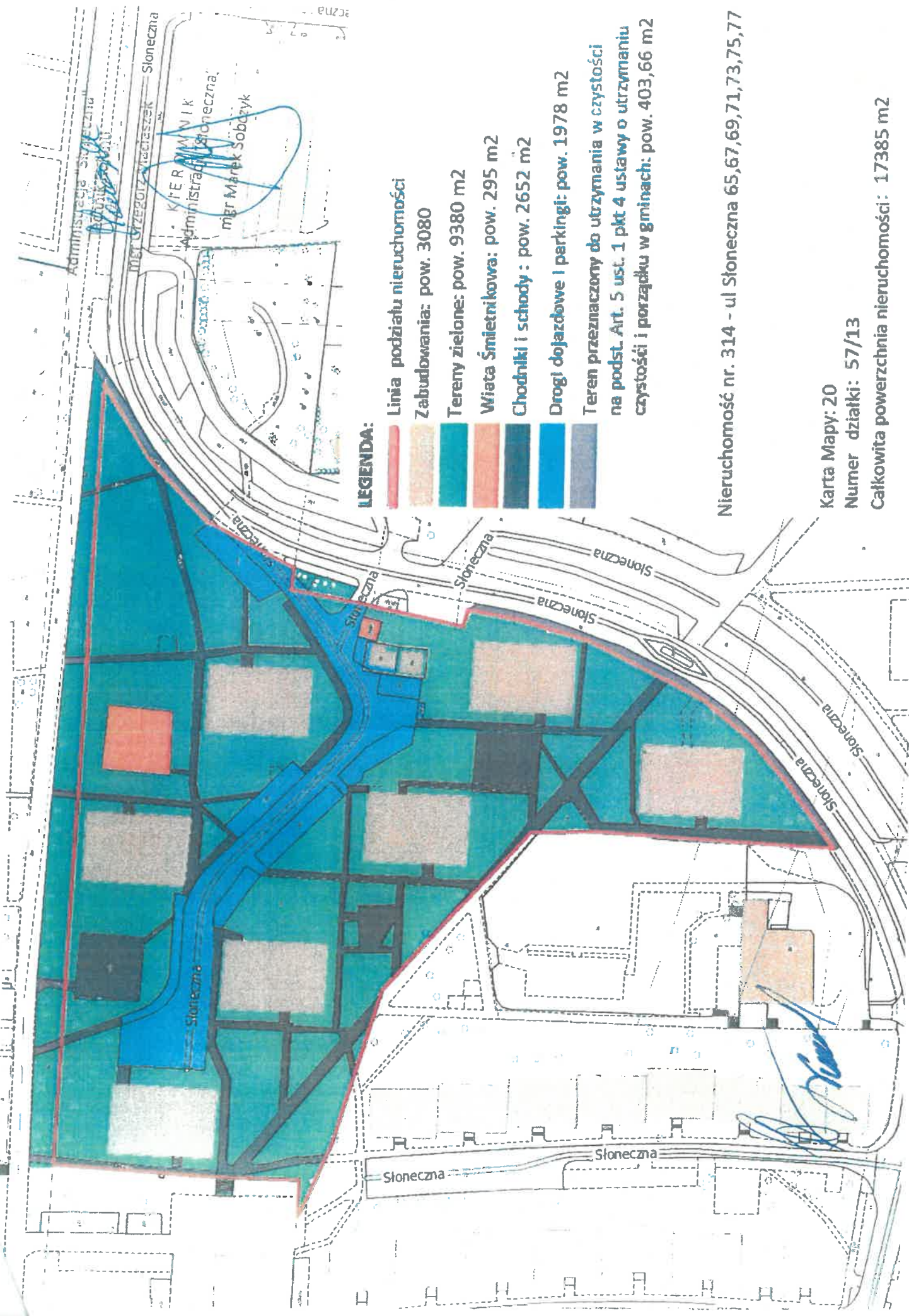
Numer Działek: 7/9, 9/24, 12/3, 16/12, 16/13,, 21/9

Całkowita powierzchnia nieruchomości: 728 m2

Administracja "Słoneczna"
Technik-Radom

mgr Grzegorz Maciaszek

21/10



Nieruchomość nr. 314 - ul Słoneczna 65,67,69,71,73,75,77

Karta Mapy: 20

Numer działki: 57/13

Całkowita powierzchnia nieruchomości: 17385 m²