

1000



1000

1000

1000

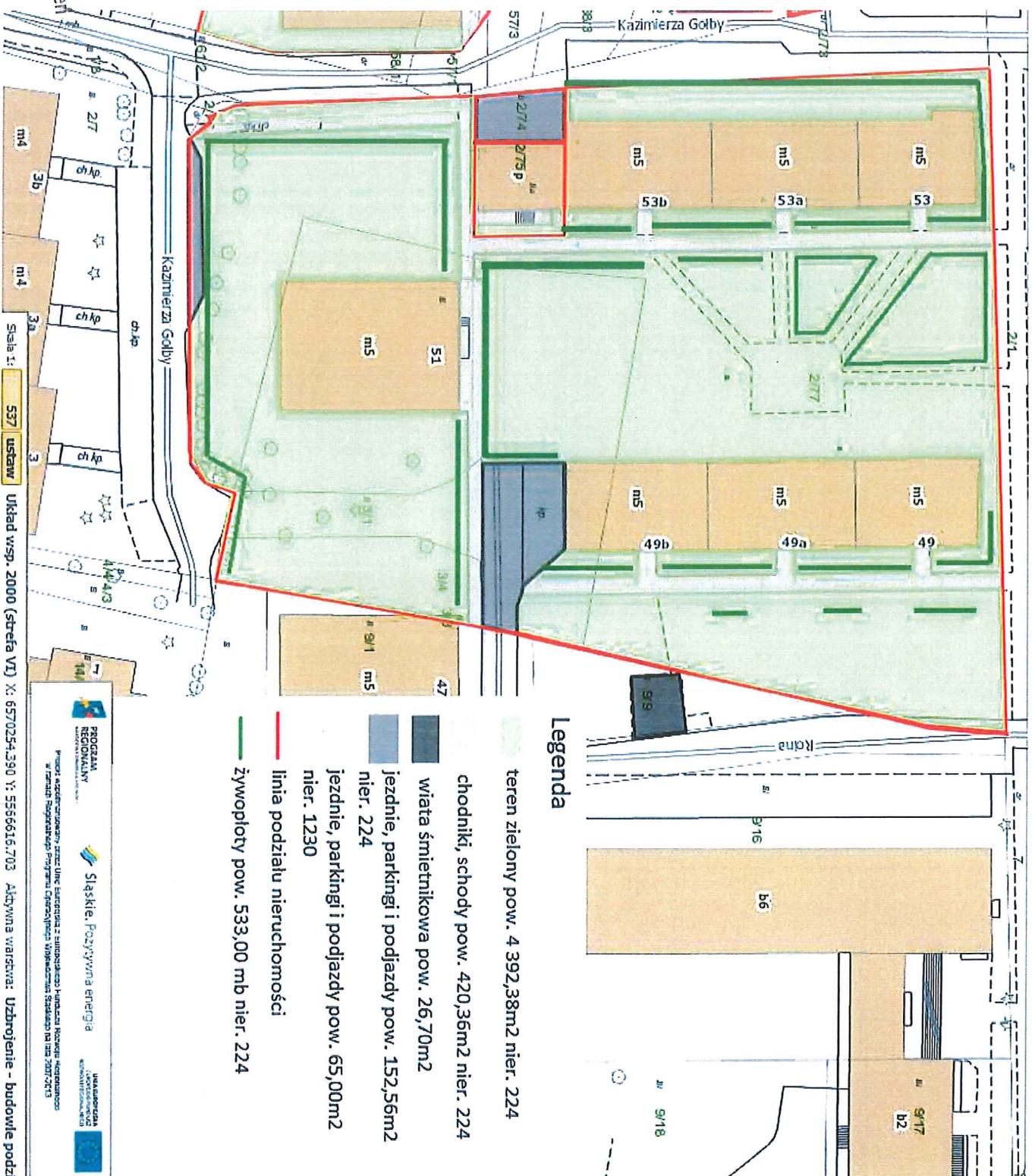
1000

1000

1000

1000

Nieruchomości nr. 2/77, 3/1, 3/4, działka nr. 2/74 nier. 1230, działka nr. 2/75 nier. 1203



Legenda

- teren zielony pow. 4 392,38m2 nier. 224
- chodniki, schody pow. 420,36m2 nier. 224
- włata śmietnikowa pow. 26,70m2
- jezdnie, parkingi i podjazdy pow. 152,56m2 nier. 224
- jezdnie, parkingi i podjazdy pow. 65,00m2 nier. 1230
- linia podziału nieruchomości
- żywoploty pow. 533,00 mb nier. 224

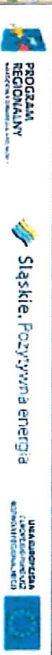
W. Kar.
 Administracja "Rolna"
 Technik Rejonu
 Kamil Stępień

Administracja "Rolna"
 ADMINISTRATOR

Agencja Rolniczo-Sypien

Skala 1:1

Układ wsp. 2000 (strefa VI) X: 6570254,390 Y: 5586616,703 Aktywna warstwa: Urządzenie - budowlę podzi



Pracę współfinansowały ze środków Unii Europejskiej i samorządów województwa śląskiego w ramach Regionalnego Programu Operacyjnego Województwa Śląskiego na lata 2007-2013



Nieruchomości 225 ul. Rolna 55,57,61 działki nr. 58/2,57/4,59/5,265/91,268/2, nier. 1204 ul. Pawilon przy ul. Rolnej 59c działki nr. 265/93, 268/1, 2/72, nier.1230 Teren pod drogami: Wodospady, Wozaków działka nr. 59/6

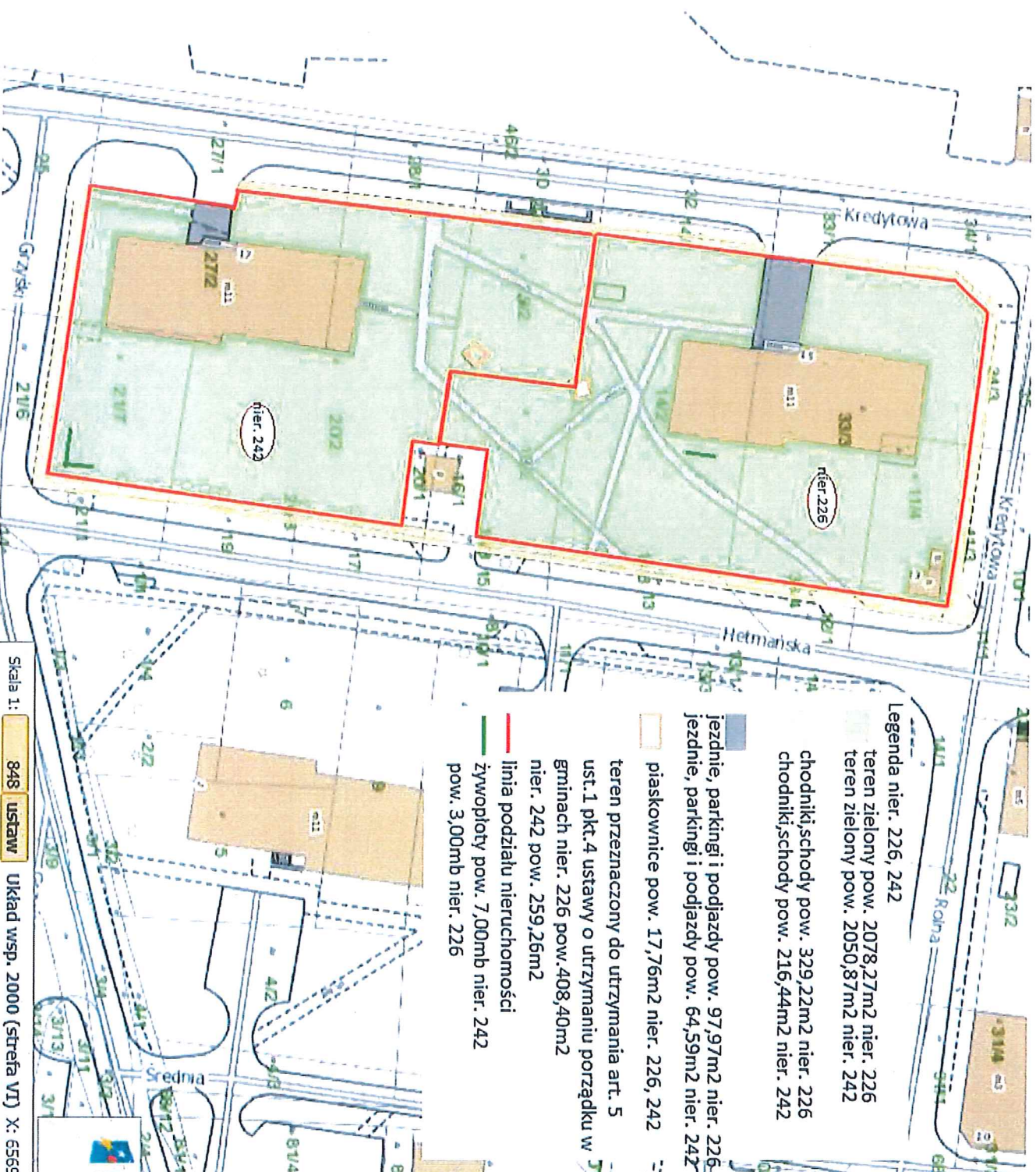


LEGENDA nier. 225, 1204, 1230

- teren zielony pow. 2815,77m2 nier. 225
- teren zielony pow. 229,62 m2 nier. 1204
- chodniki, schody pow. 271,00 nier. 225
- chodniki, schody pow. 145,44 nier. 1204
- jezdnie, parkingi i podjazdy pow. 212,72 m2 nier. 225
- jezdnie, parkingi i podjazdy pow. 394,94m2 nier. 1204
- jezdnie, parkingi i podjazdy pow. 123,00m2 nier. 1230
- teren przeznaczony do utrzymania art.5 ust.1 pkt.4 ustawy o utrzymaniu porzadku w gminach
- nier. 225 pow. 96,18m2
- nier. 1204 pow. 140,05m2

- wiatla smietnikowa pow. 33,00 m2 nier. 225
- linia podziatu nieruchomości
- żywoploty pow. 195mb nier. 225, pow. 40,00mb nier. 1204

Nieruchomości 226 ul. Kredytowa 15 działki nr. 11/4, 33/3, 16/2, 14,2
Nieruchomości 242 ul. Kredytowa 17 działka nr. 20/2, 29/2, 27/2, 21/7



Skala 1: 848 **ustaw** Układ wsp. 2000 (strefa VI) X: 6569:

Angelika Lechowska-Sypień

Administracja "Rolna"
ADMINISTRATOR

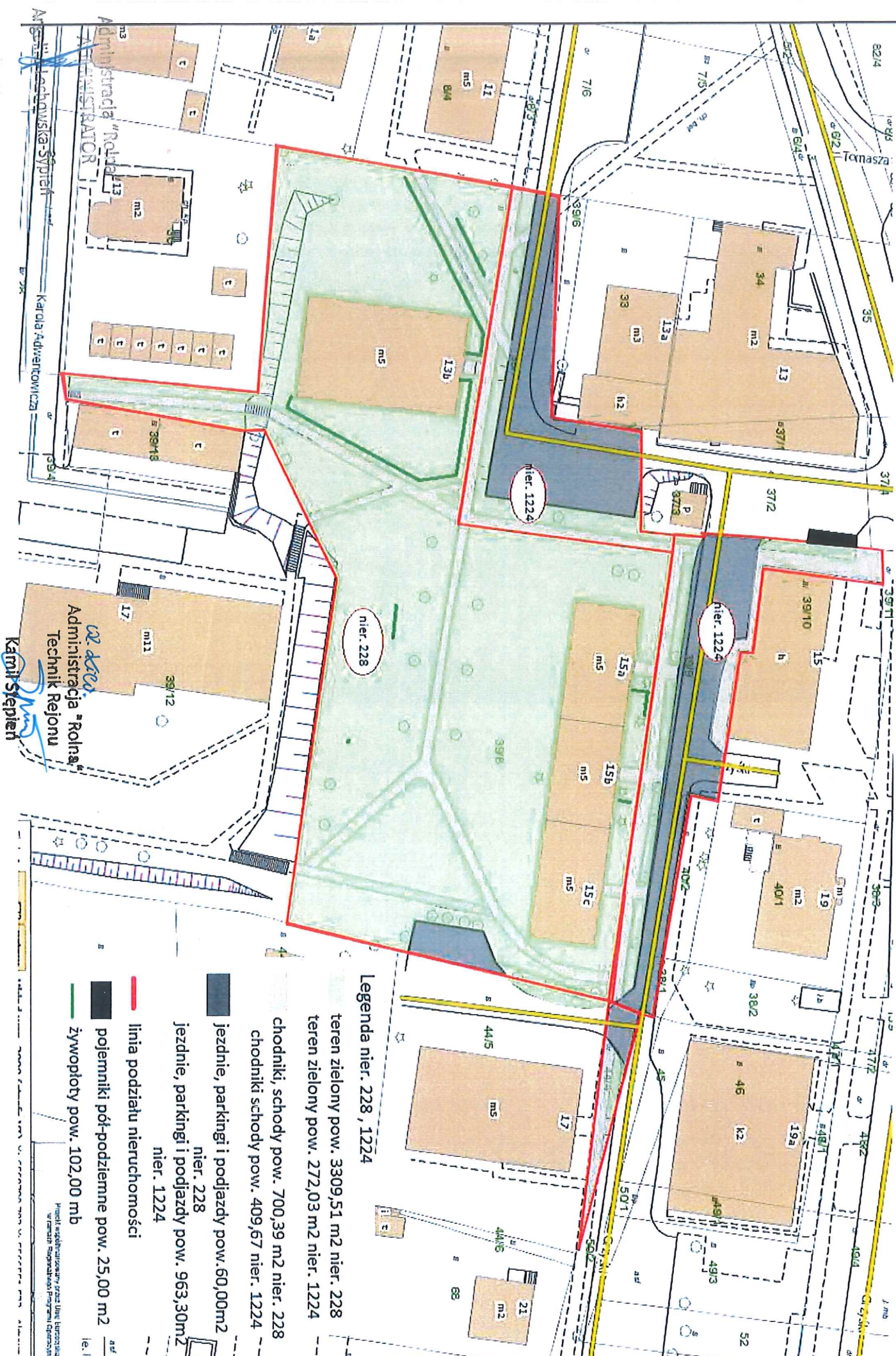
17. Kew
Administracja "Rolna"
Technik Rejonu
Kamil Stępień

Nieruchomości 227 Hetmańska 20, 22-24, Grzybski 4-4a działki nr. 21/1, 15/3, 20/1, 13/4, 18/1.

- Legenda nier. 227**
- Teren zielony pow 1037,76 m²
 - Jeźdnie, parkingi i podjazdy pow. 721,1
 - Teren przeznaczony do utrzymania w c pods. ust. 1 pkt.4 ustawy o utrzymaniu porządku w gminach nier. 227 pow. 18 chodniki, schody pow. 187,00 m²
 - wiatra śmietnikowa pow. 20,00 m²
 - linia podziału nieruchomości
 - żywopłoty pow. 107,50mb



Nieruchomości 228 ul. Grzybski 15abc, 13b działki nr. 39/8, nier. 1224 Teren Pod ul. Grzybski działki nr. 39/7,44/4,39/9



Legenda nier. 229, 1225

teren przeznaczony do utrzymania art. 5 ust.1 pkt.5 ustawy o utrzymaniu porządku w gminach nier. 229 pow. 230,10m2, nier. 1225 pow. 45,78m2

pow. 230,10m², nier. 1225 pow. 45,78m²

teren zielony pow. 1866,60m² nier. 229

teren zielony pow. 158,14m² nier. 1225

chodniki, schody pow. 352,24m² nier. 229

chodniki, schody pow. 30,00m² nier. 1225

[illegible]

jezdnie, parkingi i podjazdy pow. 381 79m² nier. 1229

Journal, printing post: 2021/2022: 12222

linia podziału nieruchomości

żywoploty pow. 60,00 mb nier. 229

Skala 1: **389** **ustaw** Układ wsp. 2000 (strefa VI) X: 6569700.110 Y: 5566609.073 Aktywna warstwa: Budowle i urządzenia - obszar

PROGRAM REGIONALNY
o rozwoju i spójności

 Śląskie. Pozytywna energia

UWA EUROPEJSKA
Europejski Fundusz Rozwoju Regionalnego
ERDF

 Śląskie. Pozytywna energia

 URS Europejska i Europejski Fundusz Regionalny



Ukrainian Euroregion
Tatars of the Crimean
EUROPEAN UNION

Angelika Kechowska-Sypień

Administracja "Rolna"

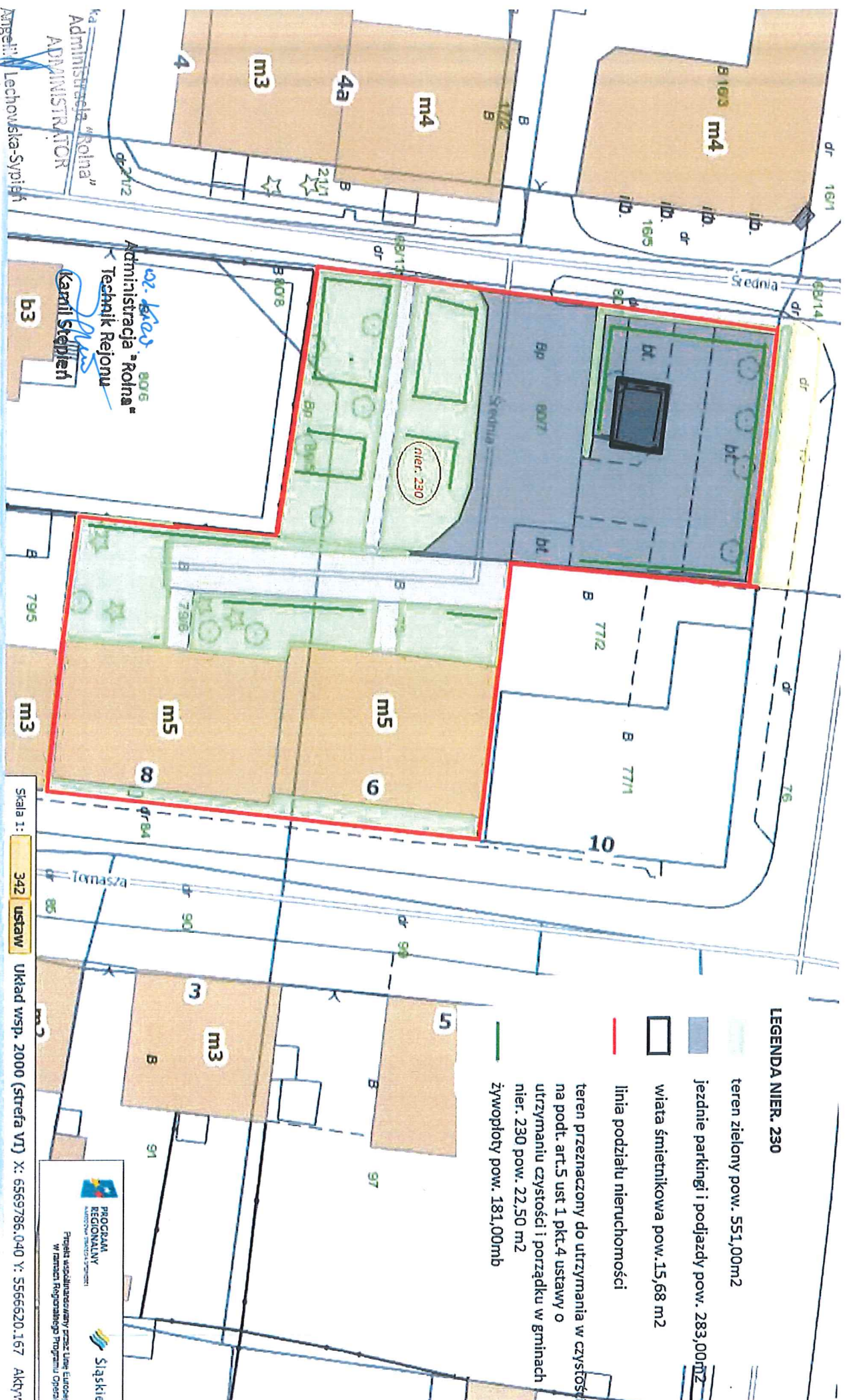
Technik Rejonu

kamil stepień

Nieruchomości 230 Tomasz 6-8 działki nr. 80/7, 80/5, 78, 79/6

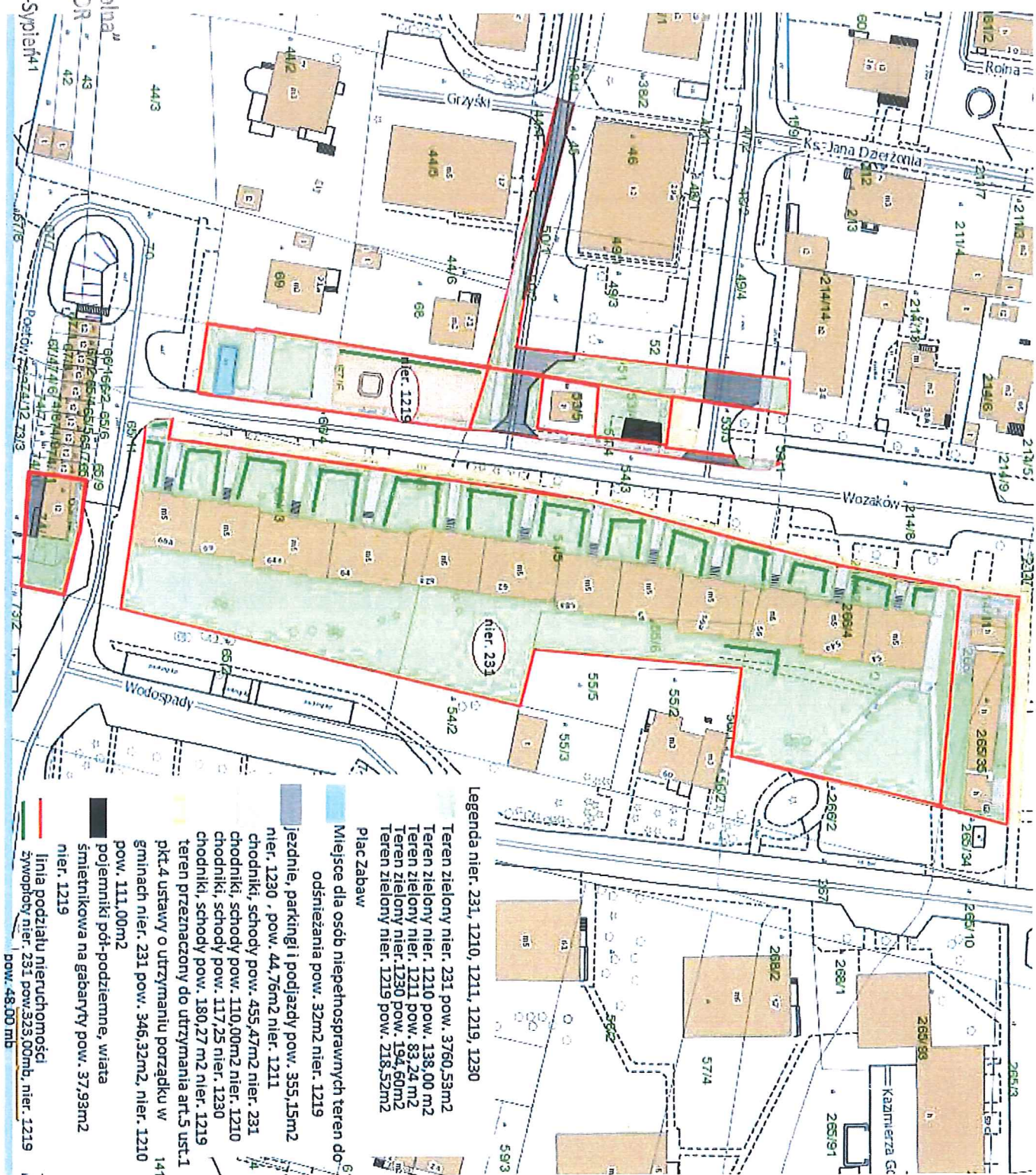
LEGENDA NIER. 230

- teren zielony pow. 551,00m²
- jezdnie parkingi i podjazdy pow. 283,00m²
- wiatla śmietnikowa pow. 15,68 m²
- linia podziału nieruchomości
- teren przeznaczony do utrzymania w czystości na pod. art.5 ust 1 pkt.4 ustawy o utrzymaniu czystości i porządku w gminach nier. 230 pow. 22,50 m²
- żywoploty pow. 181,00mb



Nieruchomości nr. 231 działka 266/4, 65/13, 66/6, 54/5, 214/12, 55/6 nier. 1210 działka 214/11, 265/35, 266/3 nier. 1230 działka 54/4, 51, 53/6, 2/74, 59/6 nier. 1219 działka 67/6, 53/4 nier. 1211 działka nr. 65/12, 74/13

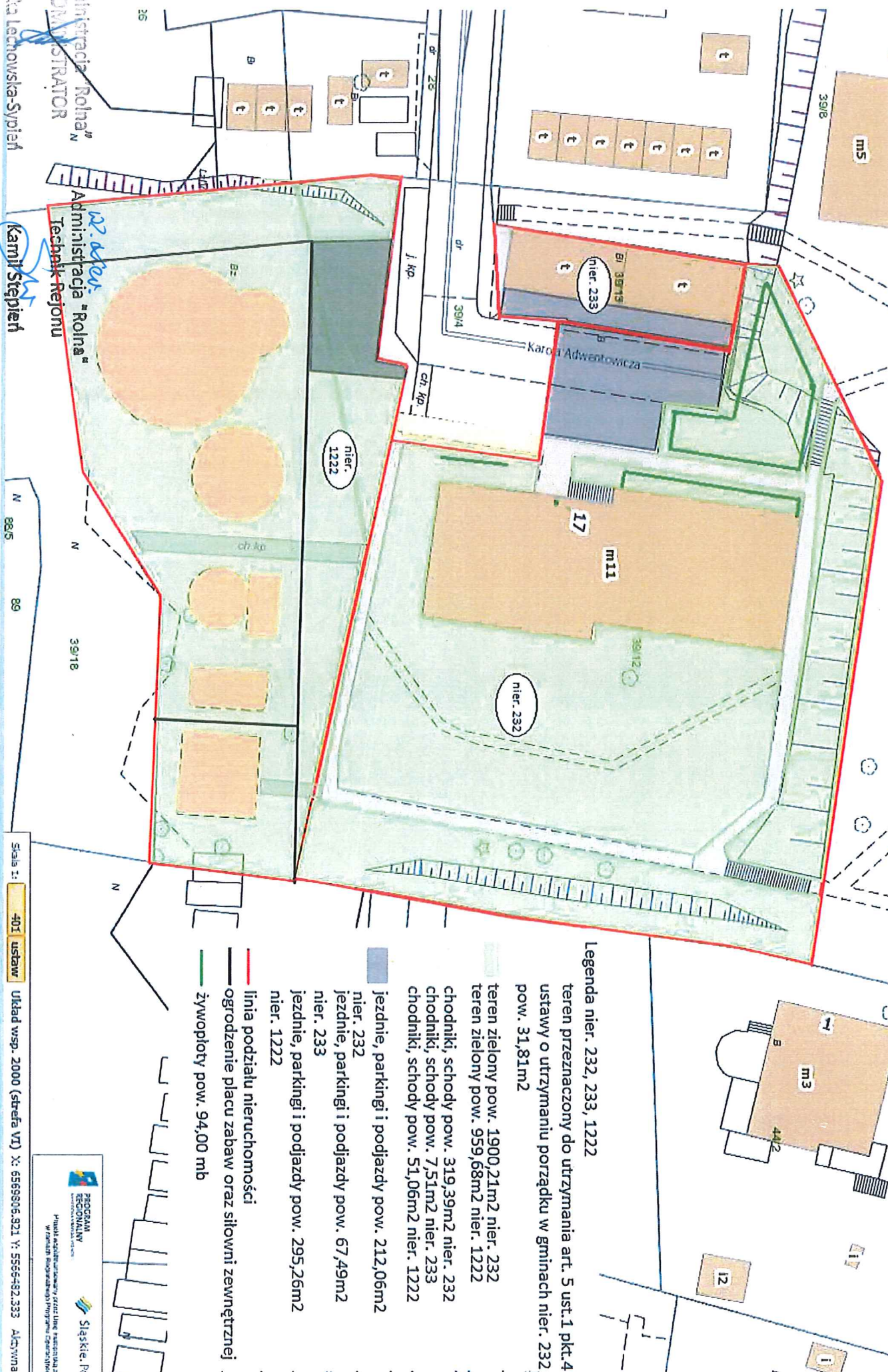
12. klas
 Administracja "Rolna"
 Technik Rejonu
Kamil Stępień
 Administracja "Rolna"
 ADMINISTRATOR
 Angelika Chładowska-Sypień



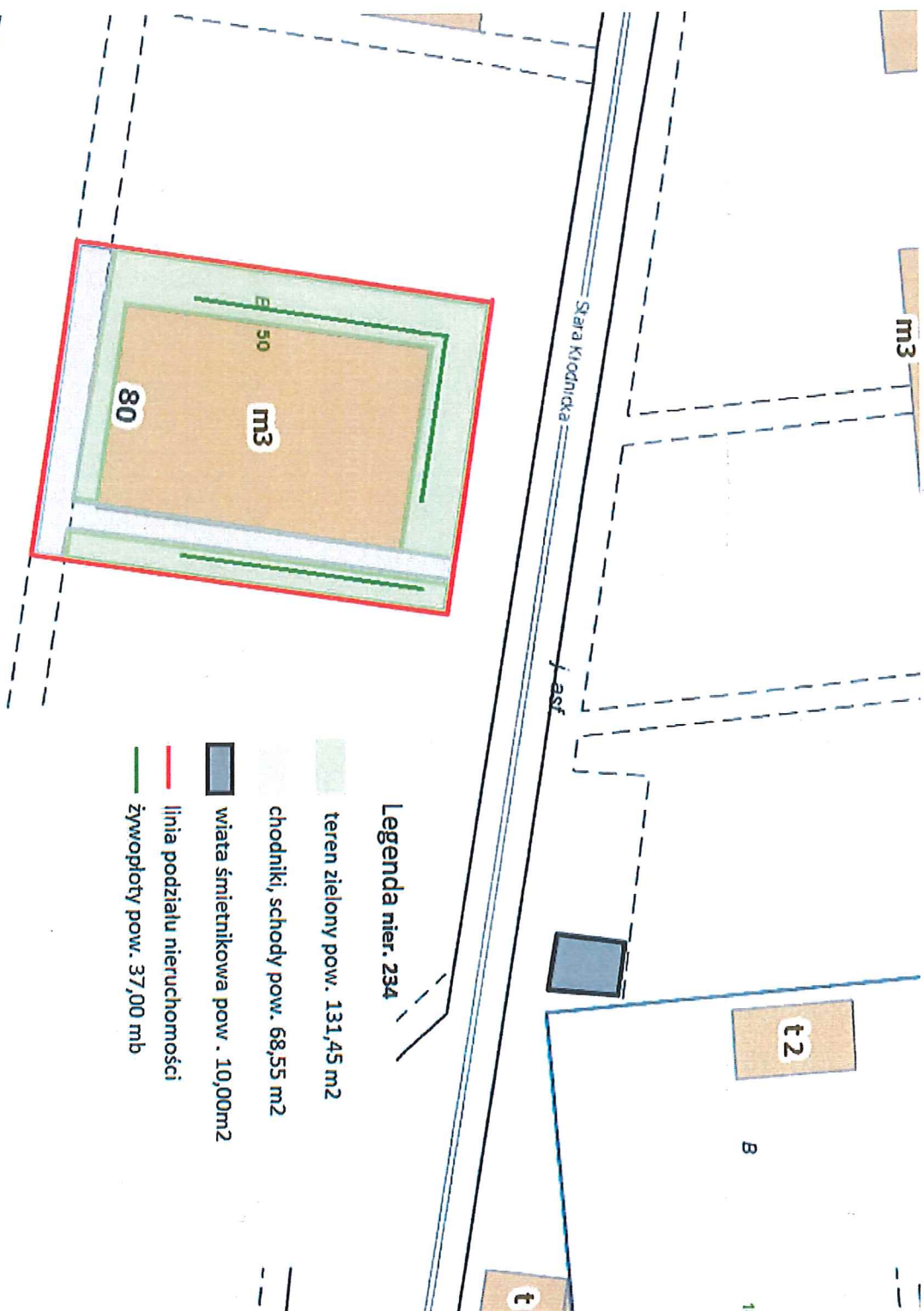
Legenda nier. 231, 1210, 1211, 1219, 1230

- Teren zielony nier. 231 pow. 3760,53m²
- Teren zielony nier. 1210 pow. 138,00 m²
- Teren zielony nier. 1211 pow. 83,24 m²
- Teren zielony nier. 1230 pow. 194,60m²
- Teren zielony nier. 1219 pow. 218,52m²
- Plac Zabaw
- Miejsce dla osób niepełnosprawnych teren do odśnieżania pow. 32m² nier. 1219
- jezdnie, parkingi i podjazdy pow. 355,15m² nier. 1230, pow. 44,76m² nier. 1211
- chodniki, schody pow. 455,47m² nier. 231
- chodniki, schody pow. 110,00m² nier. 1210
- chodniki, schody pow. 117,25 nier. 1230
- chodniki, schody pow. 180,27 m² nier. 1219
- teren przeznaczony do utrzymania art.5 ust.1 pkt.4 ustawy o utrzymaniu porządku w gminach nier. 231 pow. 346,32m², nier. 1210 pow. 111,00m²
- pojemniki pół-podziemne, wiata
- śmietnikowa na gabaryty pow. 37,93m² nier. 1219
- linia podziału nieruchomości
- zwykłość nier. 231 pow.325,00mb, nier. 1219 pow. 48,00 mb

Nieruchomości 232 ul. Adwentowicza 17 działka nr. 39/12, nieruchomości nr. 233 ul. Garaż Adwentowicza działka nr. 39/13, nieruchomości 1222 ul. Teren pod boiskiem Adwentowicza 17 działka nr. 39/14



Nieruchomości nr. 234 Kłodnicka 80 działka nr. 50



Legenda nier. 234

- teren zielony pow. 131,45 m²
- chodniki, schody pow. 68,55 m²
- wiatła śmietnikowa pow. 10,00 m²
- linia podziału nieruchomości
- żywoploty pow. 37,00 mb

W. Kier.
Administracja "Rolna"
Technik Rejonu
Kamil Stępień

Administracja "Rolna"
ADMINISTRATOR

Angelina Lechowska-Sytleń

Skala 1:

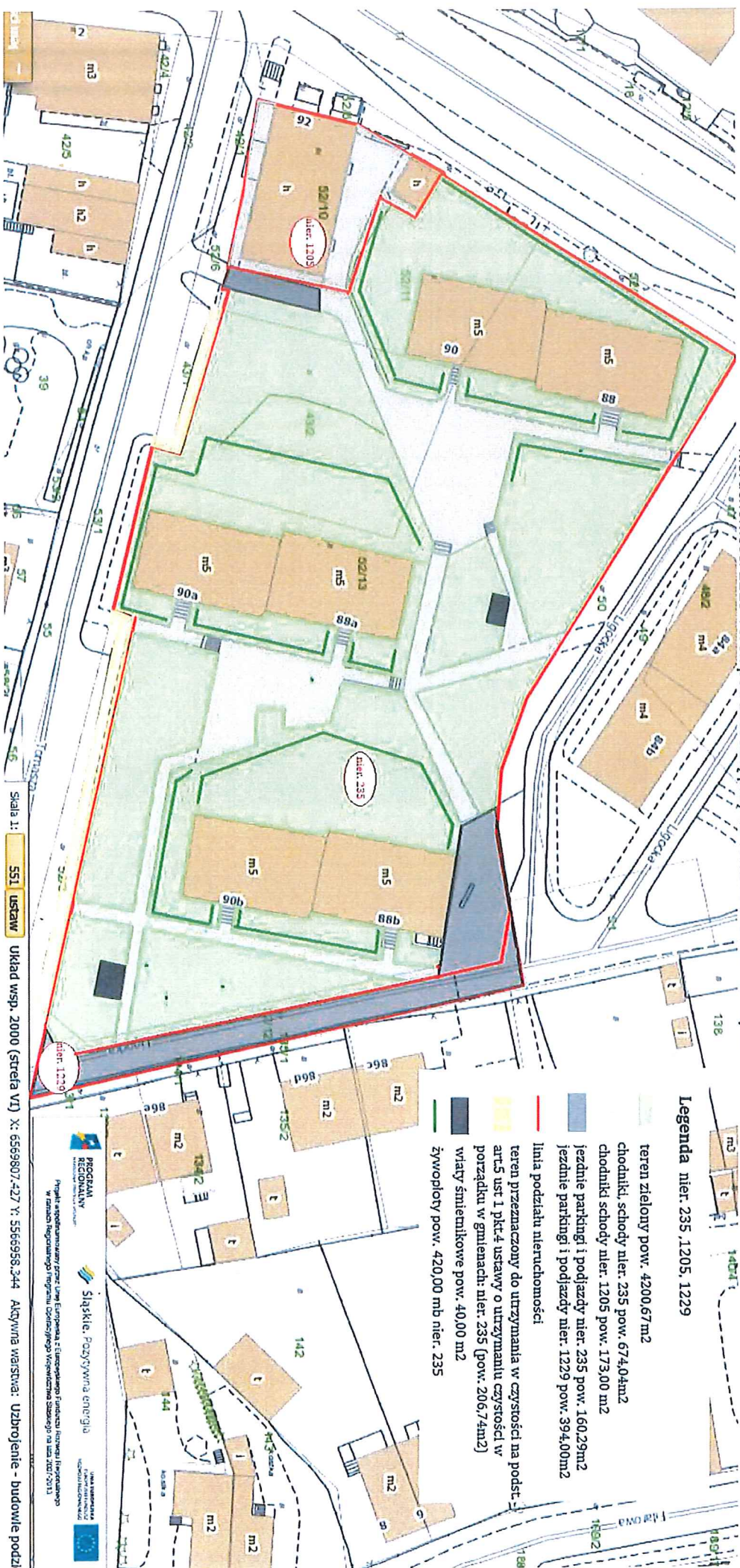
316 ustaw

Układ wsp. 2000 (strefa VI) X: 6569915.228 Y: 5566263.92



Pracownia architektoniczna i urbanistyczna
w ramach Regionalnego Urzędu

Nieruchomości 235 Ligocka 88-90 ab działki nr. 52/11, 43/2, 52/13, nieruchomości 1205 Pawilon oraz kiosk przy ul. Ligocka 92 działka nr. 52/10, nieruchomości 1229 Teren pod załoczką przy ul. Tomasa działka nr. 52/12



Administracja "Rolna"
ADMINISTRACJA
Ingeniera Lechowska-Szycha
Mr. dr. inż.
Administracja "Rolna"
Technik Rejonu
Kamil Stępień

Skala 1: 551 ustaw Układ wsp. 2000 (streła VI) X: 6569807,427 Y: 556958,344 Aktywna warstwa: Uzbrojenie - budowlę podzi
PROGRAM
INFORMACYJNY
Pomysł i opracowanie przez Urząd Europejski i Europejską Fundację Rozwoju Regionalnego
w ramach Regionalnego Programu Operacyjnego "Wzrost gospodarki wiejskiej na lata 2007-2013"
Śląskie, Poznańskie
Urząd Miasta Poznań

Legenda nier. 239

teren zielony pow. 623,00m² nier.239

jezdnie, parkingi i podjazdy pow. 210,00m² nier. 239

chodniki, schody pow. 126,00m² nier. 239

teren przeznaczony do utrzymania art.5 ust.1 pkt. 4 ustawy o utrzymaniu porzadku w gminach nier. 239 pow. 63,40m²

linia podziatu nieruchomosci

zyploty pow. 79,00mb

teren zielony pow. 623,00m2 nier.239

jezdnie, parkingi i podjazdy pow. 210,00m2
nier. 239

chodniki, schody pow. 126,00m² nier. 239

teren przeznaczony do utrzymania art.5
ust.1 pkt. 4 ustawy o utrzymaniu porządku
w gminach nier. 239 pow. 63,40m²

linia podziału nieruchomości

żywnościowy pow. 79,00mb

Administracija "Rolina"
Technik Rejonu

Kamil Stępień

Administracja "Rolna"

Technowska-Sypień

Skala 1: 312 ustaw Układ wsp.:

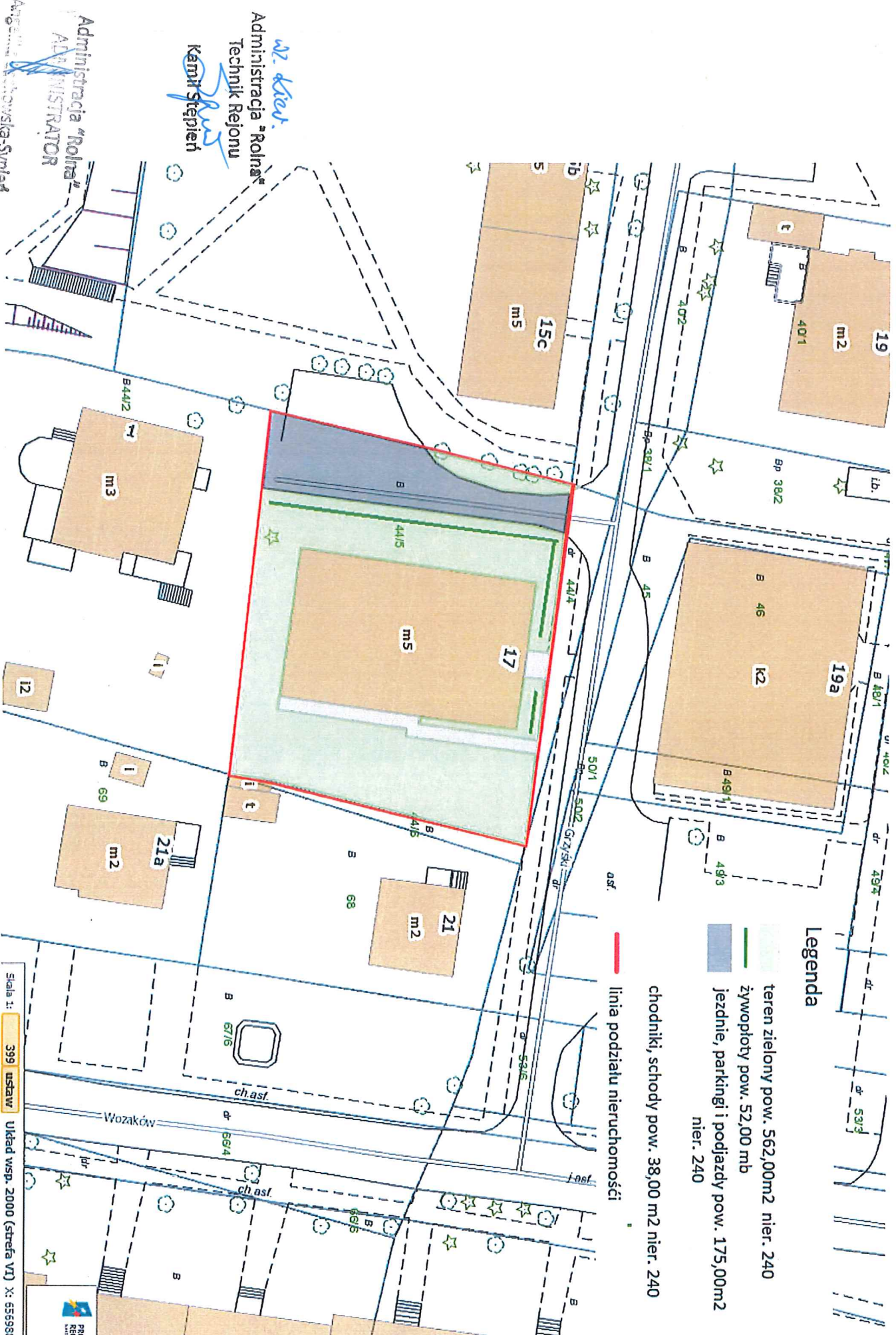
Nieruchomości 240 ul. Grzybski 17 działka nr. 44/5

Legenda

- teren zielony pow. 562,00m2 nier. 240
- żywopłoty pow. 52,00 mb
- jezdnie, parkingi i podjazdy pow. 175,00m2 nier. 240

chodniki, schody pow. 38,00 m2 nier. 240

linia podziału nieruchomości



nr. kier.
Administracja "Rolna"
Technik Rejonu
Kamili Stępień

Administracja "Rolna"
ADMINISTRATOR

Archiwum
Kartowa-Syplak

Legenda nier. 241, 1224, 1225

Nieruchomości 241 ul. Grzybski 1-11 działki nr. 3/7,8/4,7/8,7/7,11/4,1/1

Nieruchomości 1224 Teren pod parkingiem ul. Grzybski działka nr. 7/6, nier. 1225 Teren zielony i pod parkingiem ul. Grzybski działka nr. 7/5

20

teren przeznaczony do utrzymania art. 5 ust. 1 pkt. 4 ustawy o utrzymaniu porządku w gminach nier. 241 pow. 260m²

teren zielony pow. 2681,00m² nier. 241

teren zielony pow. 48,00 m² nier. 1224

teren zielony pow. 552,00 m² nier. 1225

chodniki, schody pow. 527,00 m² nier. 241

chodniki, schody pow. 85,00 m² nier. 1225

1/7

jezdnie, parkingi i podjazdy pow. 254,00 m² nier. 1224

jezdnie, parkingi i podjazdy pow. 50,00 m² nier. 241

wiata śmietnikowa pow. 15,00 m²

linia podziału nieruchomości

żyłopłoty pow. 89,00m²

1/6

1/5

1/4

1/3

1/2

1/1

1/0

1/0

1/0

1/0

1/0

1/0

1/0

1/0

1/0

1/0

1/0

1/0

1/0

1/0

1/0

1/0

1/0

1/0

1/0

1/0

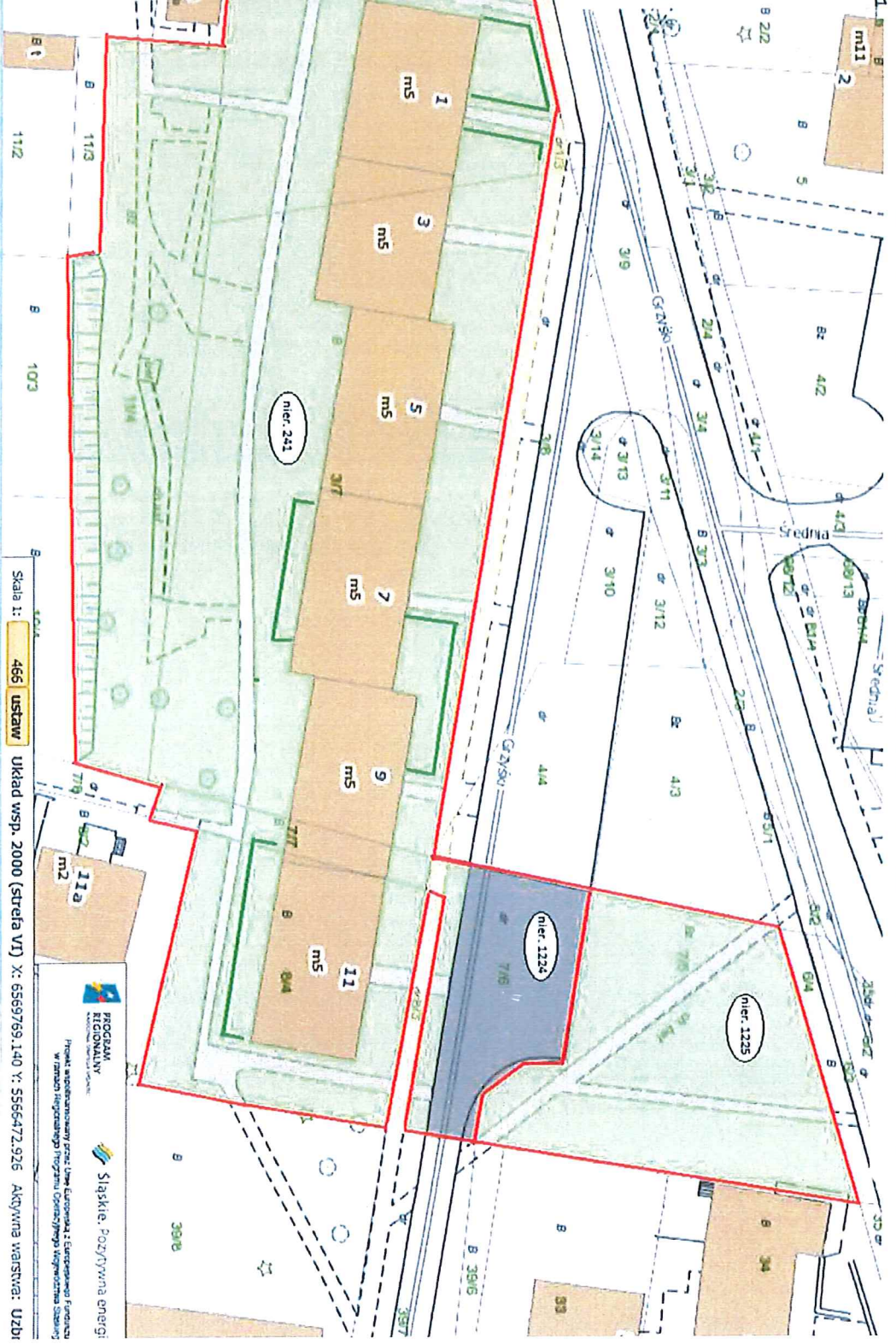
1/0

1/0

1/0

1/0

1/0



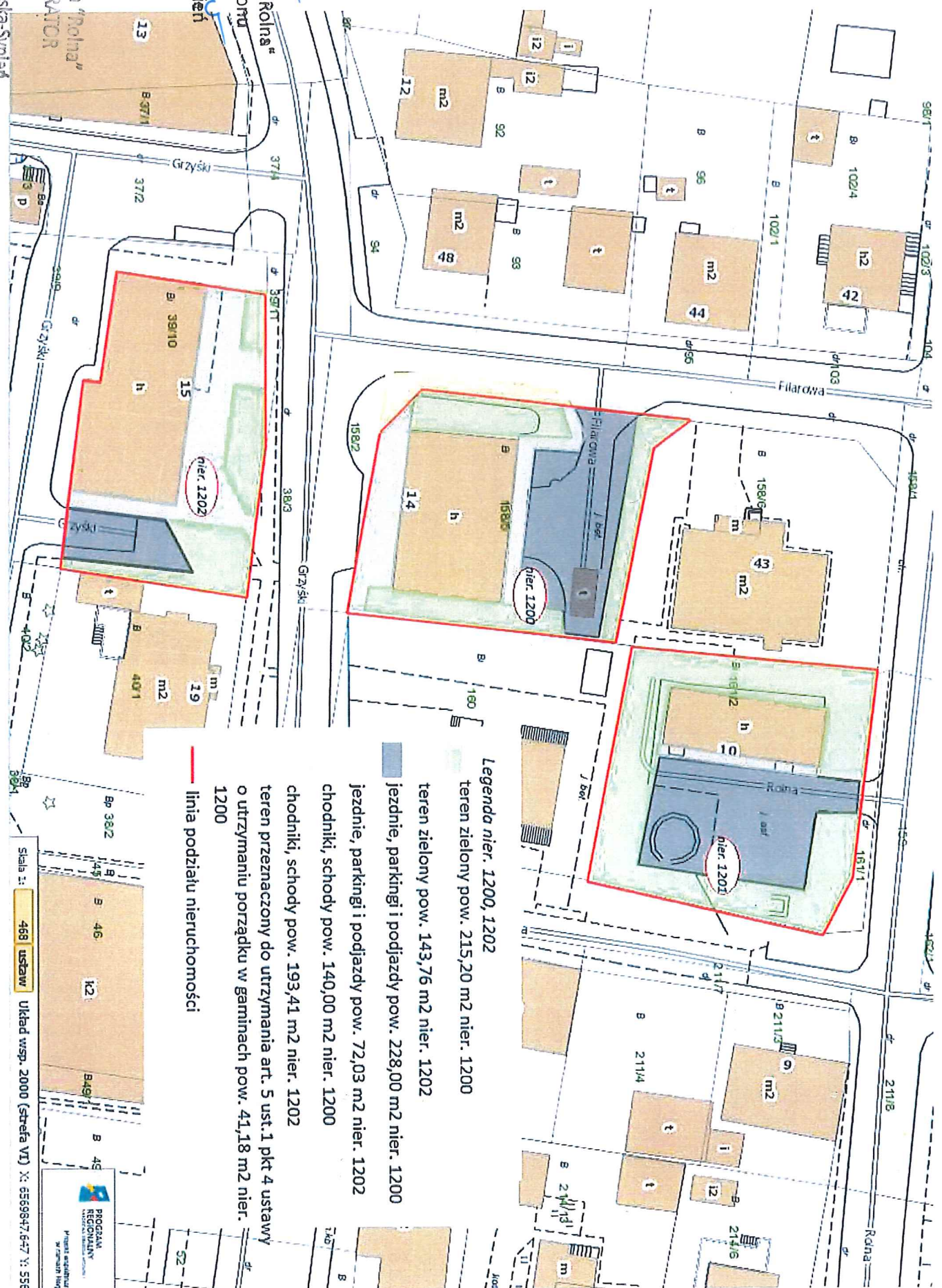
Skala 1: 466 Ustaw Układ wsp. 2000 (strefa VI) X: 5569769.140 Y: 5566472.926 Aktywna warstwa: Uzb

PROJEKT
ARCHITEKTURA
I
INŻYNIERIA
SŁASKIE
POZIOMY
ENERGIA

ADMINISTRATOR
ADMINISTRACJA "ROLNA"

Angelia Lechowska-Sypiał
Technik Rejonu
Kamil Stępień

Nieruchomości 1200 działka nr.158/5, nieruchomości 1201 działka nr. 161/2, nieruchomości 1202 działka nr. 39/10



Legenda nier. 1200, 1202

- teren zielony pow. 215,20 m2 nier. 1200
- teren zielony pow. 143,76 m2 nier. 1202
- jezdnie, parkingi i podjazdy pow. 228,00 m2 nier. 1200
- jezdnie, parkingi i podjazdy pow. 72,03 m2 nier. 1202
- chodniki, schody pow. 140,00 m2 nier. 1200
- chodniki, schody pow. 193,41 m2 nier. 1202
- teren przeznaczony do utrzymania art. 5 ust.1 pkt 4 ustawy o utrzymaniu porzadku w gminach pow. 41,18 m2 nier. 1200
- linia podziatu nieruchomości

W. Kier

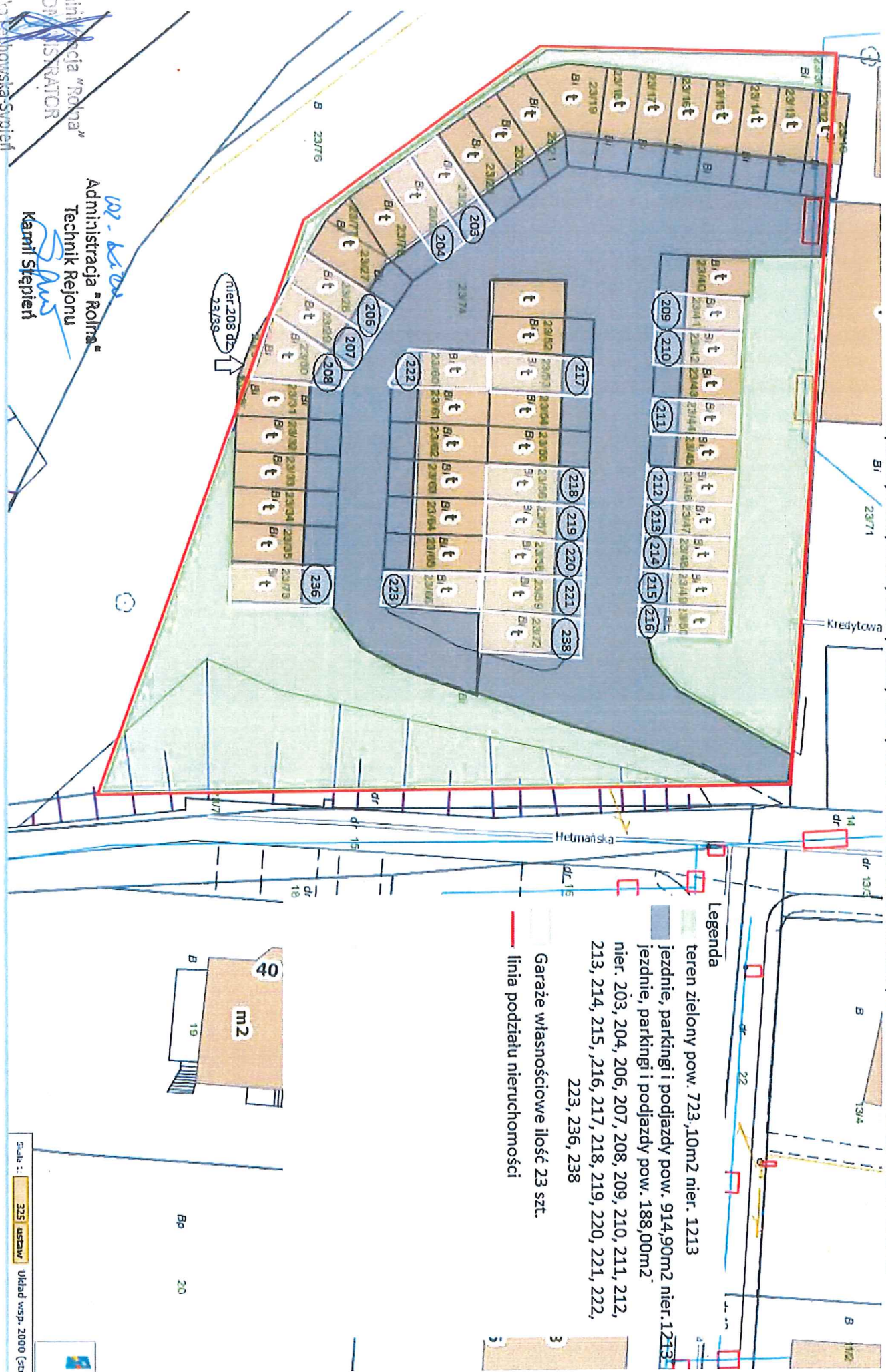
Administracja "Rólna"
Technik Rejonu

Kamień Stepień

Administracja "Rólna"
ADMINISTRATOR

Angelina Lechowska-Sypiał

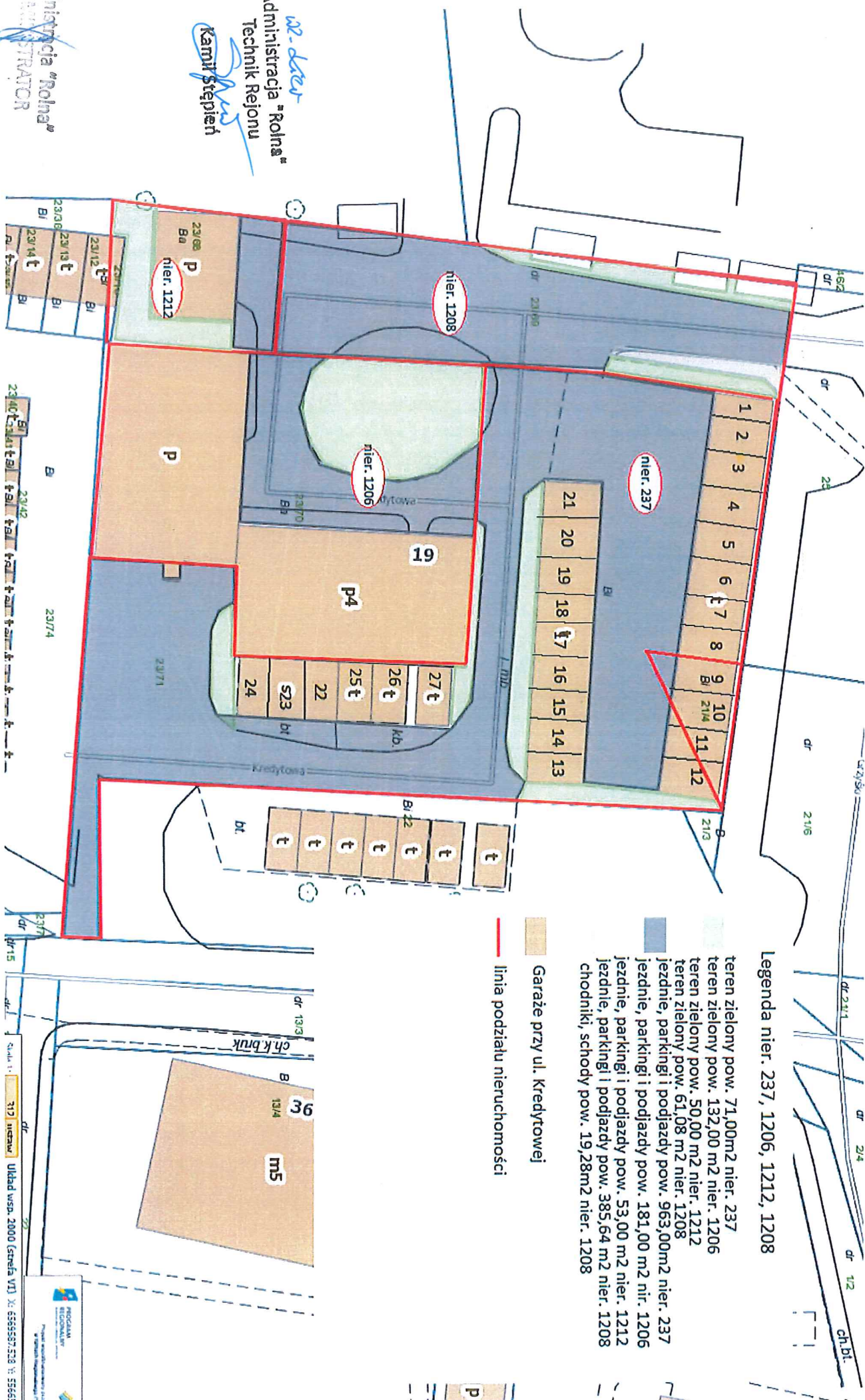
nier. 1213 Droga obsługująca garaże przy ul. Hetmańskiej, nier. 207, 208, 209, 211, 212, 214, 216, 218, 220, 221, 223, 217, 204, 206, 203, 215, 236, 222, 219, 210, 213 Hetmańska-Garaże, nier. 238 Garaż-Hetmańska



Administracja "Rolna"
ADMINISTRATOR
Angelika Lejnowska-Sypień

Administracja "Rolna"
Technik Rejonu
Kamil Słepień

Nieruchomości nr. 237 Kredytowa-Garaże działka nr. 21/4, 23/71, nieruchomości nr. 1206 Kottownia przy ul. Kredytowej działka nr. 23/70, nieruchomości nr. 1212 Kredytowa-Hydrofor działka nr. 23/68, nieruchomości nr. 1208 Droga obsługująca nier. 237,1206,1212 nr. 23/69



W. de
Administracja "Rolna"
Technik Regionu
Kamil Stępień

Administracja "Rolna"
ADMINISTRATOR

Województwo Śląskie