

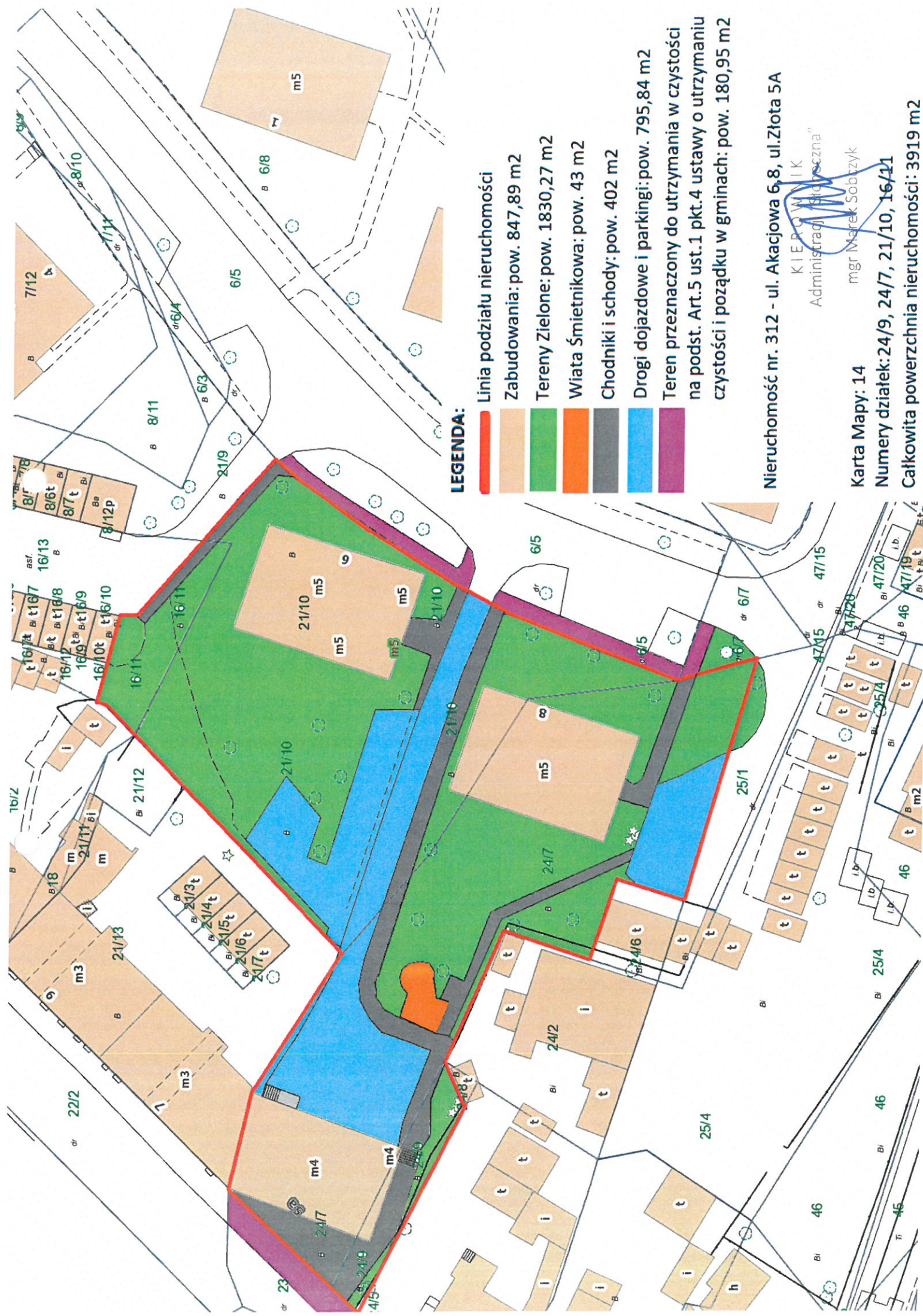


LEGENDA:

- Linia podziału nieruchomości
- Zabudowania: pow. 523,40 m²
- Tereny Zielone: pow. 1354,30 m²
- Włata Śmietnikowa: pow. 41,30 m²
- Chodniki i schody: pow. 82 m²
- Drogi dojazdowe i parkingi: pow. 336 m²
- Teren przeznaczony do utrzymania w czystości i porządku w gminach: pow. 2337 m²

Nieruchomość nr. 301 - ul. Akcyjowa 2,4

Karta Mapy: 14
Numery działek: 3, 7/10, 7/12
Całkowita powierzchnia nieruchomości: 2337 m²



LEGENDA:

- Linia podziału nieruchomości
- Zabudowania: pow. 847,89 m²
- Tereny Zielone: pow. 1830,27 m²
- Wiaty Śmietnikowa: pow. 43 m²
- Chodniki i schody: pow. 402 m²
- Drogi dojazdowe i parkingi: pow. 795,84 m²
- Teren przeznaczony do utrzymania w czystości na podst. Art.5 ust.1 pkt.4 ustawy o utrzymaniu czystości i porządku w gminach: pow. 180,95 m²

Nieruchomość nr. 312 - ul. Akacjowa 6,8, ul.Złota 5A

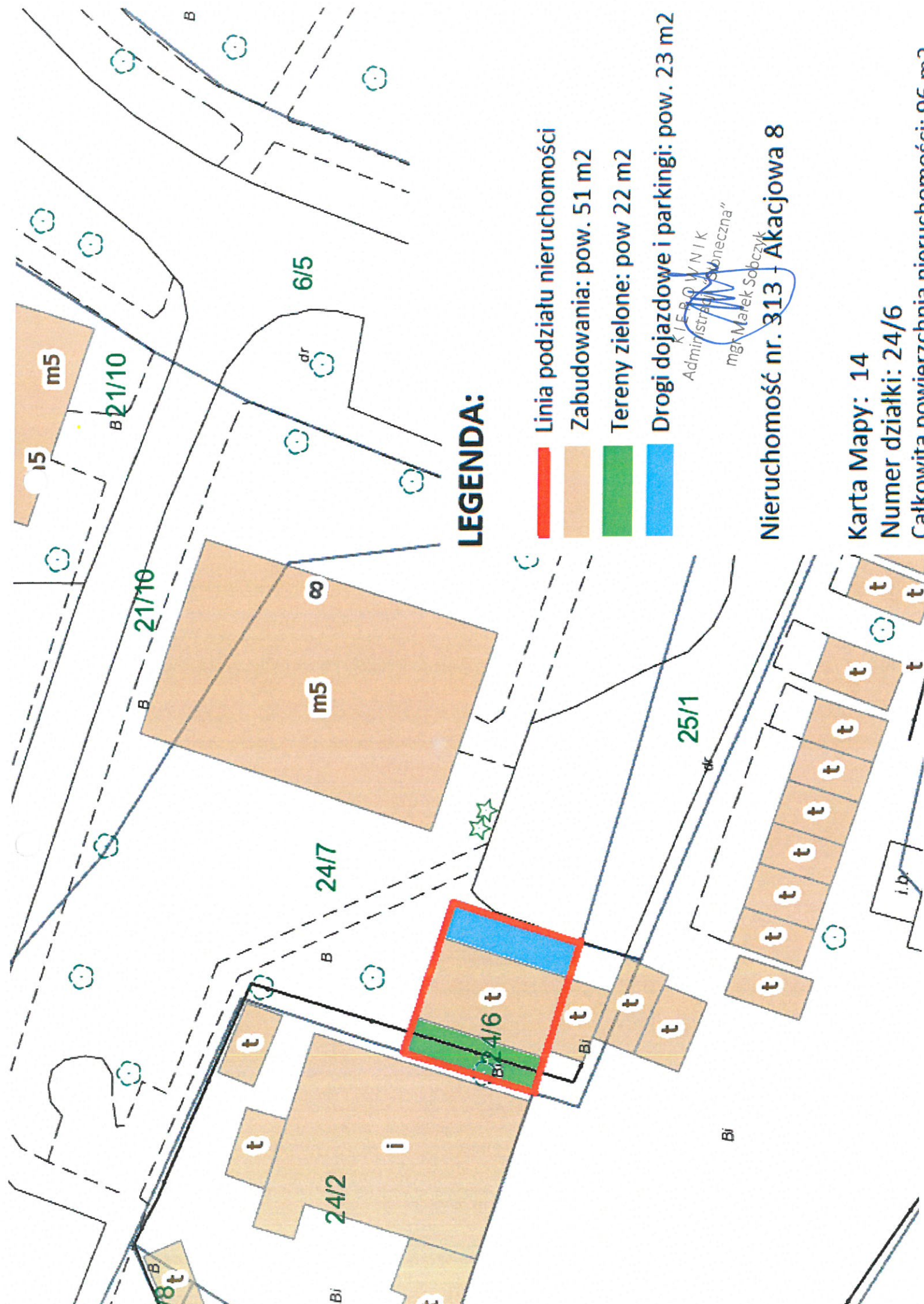
KIEROWNIK
Administracji Składowej

mgr Marek Sobczyk

Karta Mapy: 14

Numery działek: 24/9, 24/7, 21/10, 16/11

Całkowita powierzchnia nieruchomości: 3919 m²



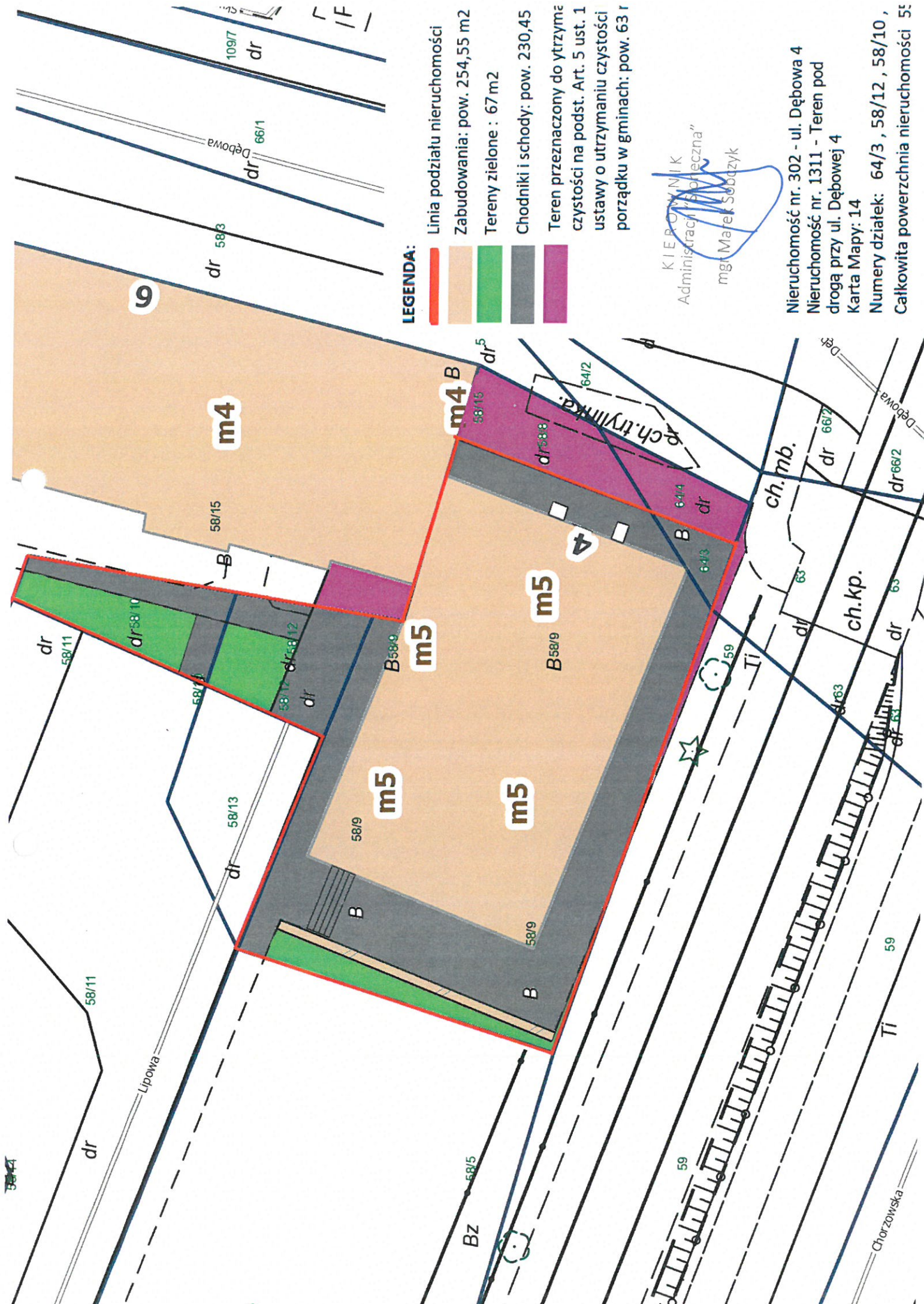
LEGENDA:

- Linia podziału nieruchomości
- Zabudowania: pow. 51 m²
- Tereny zielone: pow 22 m²
- Drogi dojazdowe i parkingi: pow. 23 m²

KIEROWNIK
Administracji Miejscowości
mgr Marek Sobczyk

Nieruchomość nr. 313 - Akacyja 8

Karta Mapy: 14
Numer działki: 24/6
Całkowita powierzchnia nieruchomości: 0,00 m²

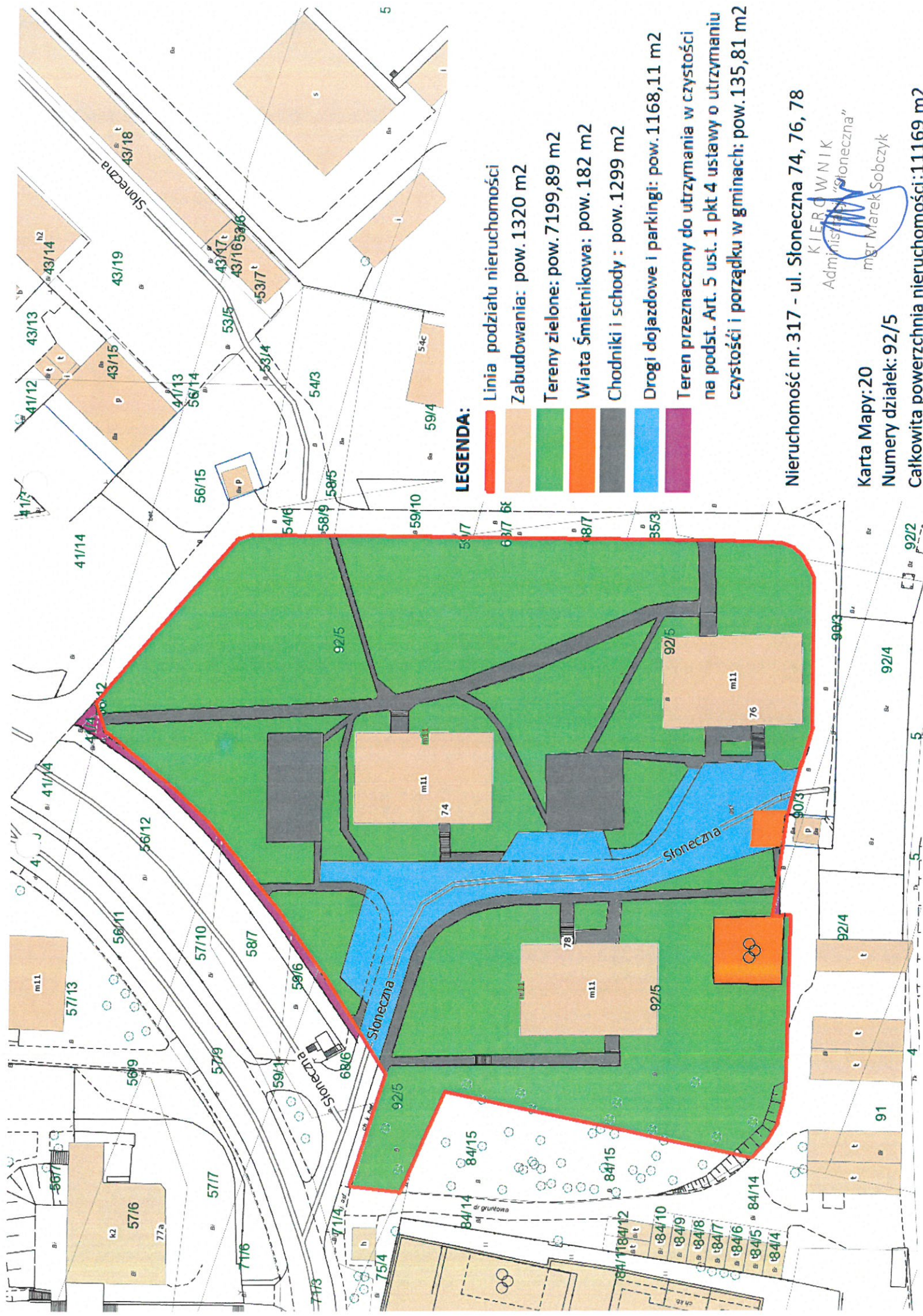


LEGENDA:

- Linia podziału nieruchomości
- Zabudowania: pow. 254,55 m²
- Tereny zielone : 67 m²
- Chodniki i schody: pow. 230,45
- Teren przeznaczony do utrzymania czystości na podst. Art. 5 ust. 1 ustawy o utrzymaniu czystości porządku w gminach: pow. 63 r

KIEROWNIK
Administracji Społecznej
mgr Marek Sobczyk

Nieruchomość nr. 302 - ul. Dębowa 4
Nieruchomość nr. 1311 - Teren pod drogą przy ul. Dębowej 4
Karta Mapy: 14
Numery działek: 64/3, 58/12, 58/10,
Całkowita powierzchnia nieruchomości 5:



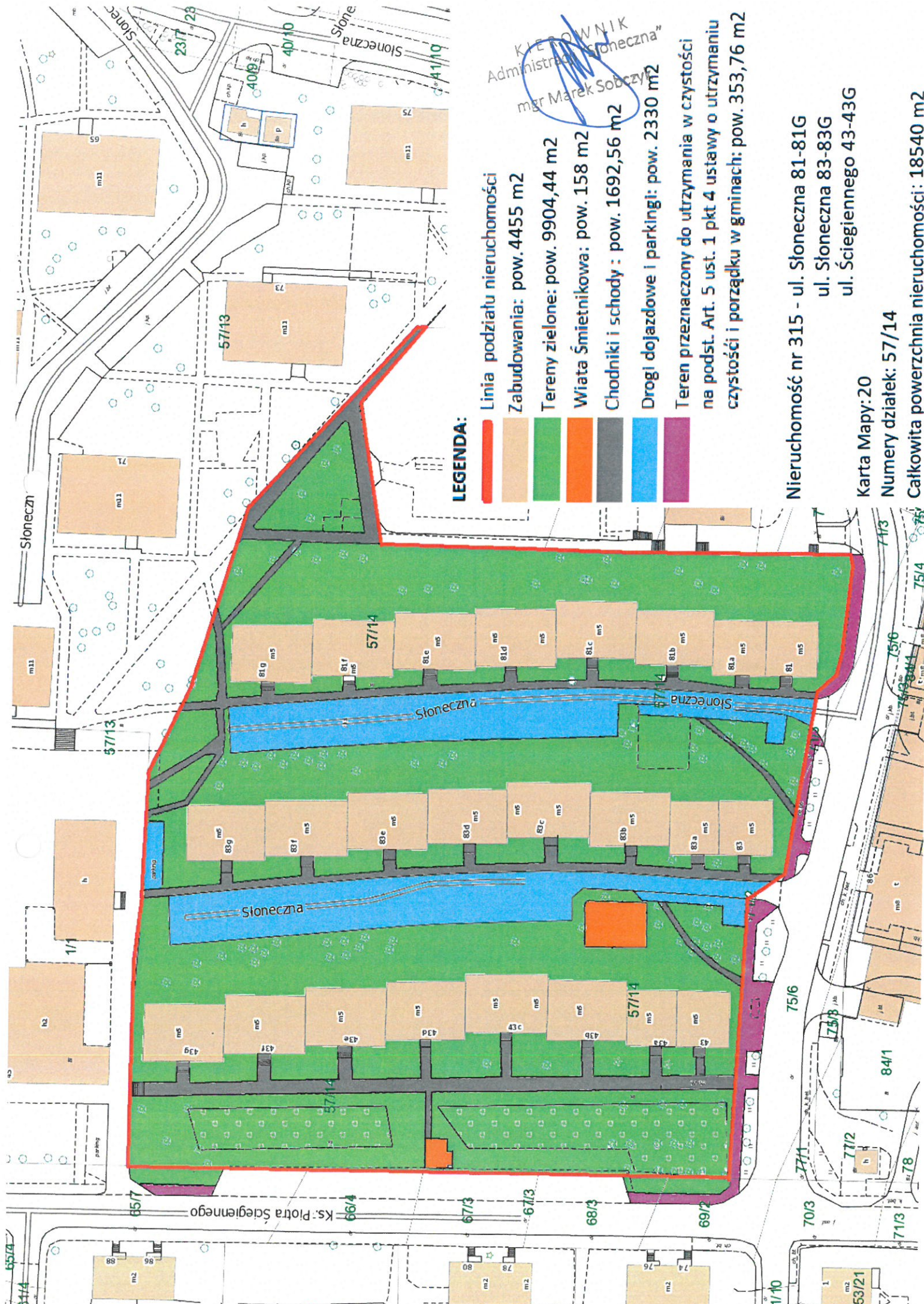
LEGENDA:

- Linia podziału nieruchomości
- Zabudowania: pow. 1320 m²
- Tereny zielone: pow. 7199,89 m²
- Wiata Śmietnikowa: pow. 182 m²
- Chodniki i schody : pow. 1299 m²
- Drogi dojazdowe i parkingi: pow. 1168,11 m²
- Teren przeznaczony do utrzymania w czystości na podst. Art. 5 ust. 1 pkt 4 ustawy o utrzymaniu czystości i porządku w gminach: pow. 135,81 m²

Nieruchomość nr. 317 - ul. Słoneczna 74, 76, 78

KIEROWNIK
Administrowania "Słoneczna"
mgr Marek Sobczyk

Karta Mapy: 20
Numery działek: 92/5
Całkowita powierzchnia nieruchomości: 11169 m²



LEGENDA:

- Linia podziału nieruchomości
- Zabudowania: pow. 4455 m²
- Tereny zielone: pow. 9904,44 m²
- Wiaty śmietnikowa: pow. 158 m²
- Chodniki i schody: pow. 1692,56 m²
- Drogi dojazdowe i parkingi: pow. 2330 m²

Teren przeznaczony do utrzymania w czystości na podst. Art. 5 ust. 1 pkt 4 ustawy o utrzymaniu czystości i porządku w gminach; pow. 353,76 m²

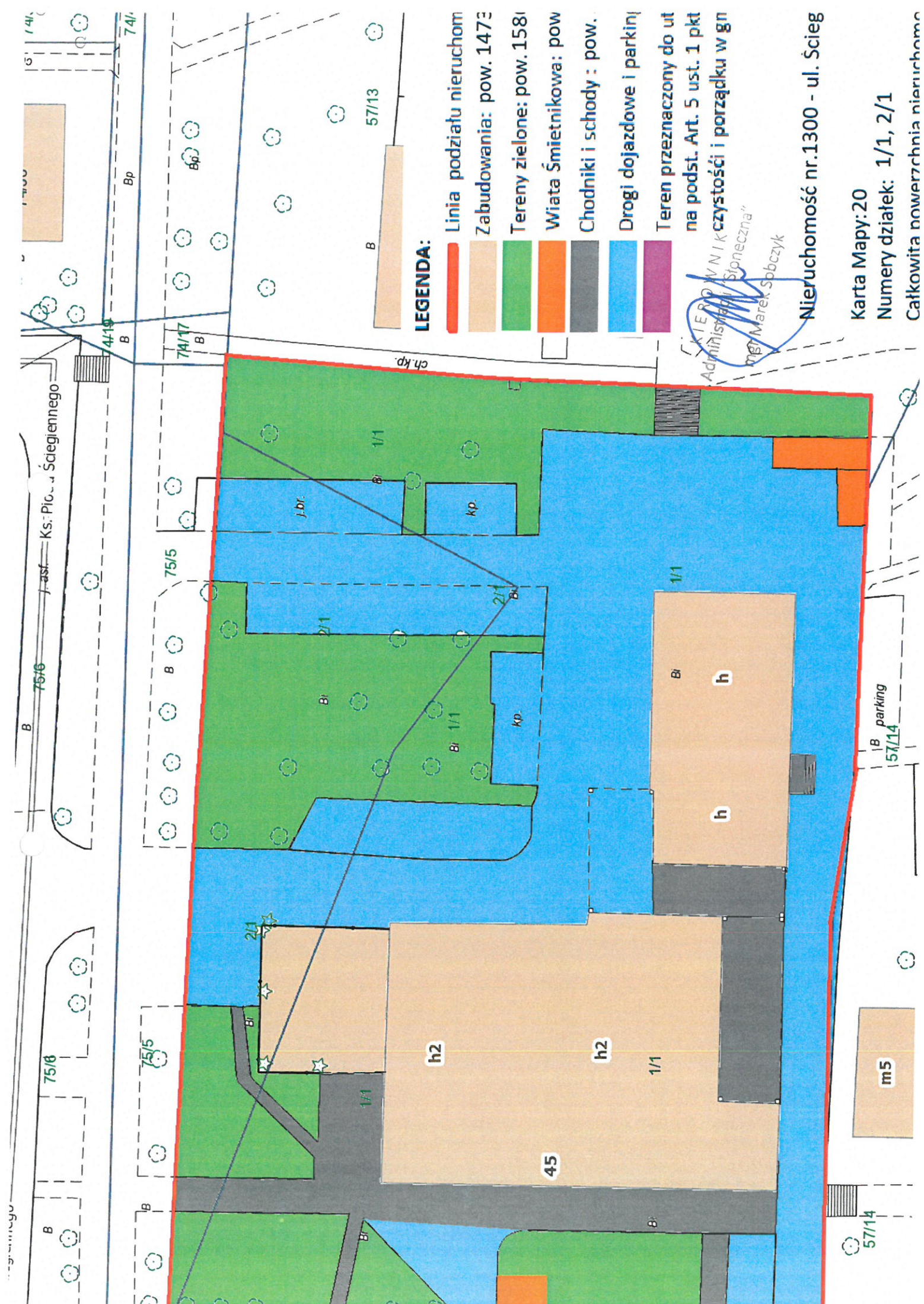
KLEJÓWNIK
Administrowanie "Słoneczna"
mgr Marek Sobczyk

Nieruchomość nr 315 - ul. Słoneczna 81-81G
ul. Słoneczna 83-83G
ul. Ściegiennego 43-43G

Karta Mapy: 20

Numer działek: 57/14

Całkowita powierzchnia nieruchomości: 18540 m²



LEGENDA:

- Linia podziału nieruchomości
- Zabudowania: pow. 1473
- Tereny zielone: pow. 158
- Wiata Śmietnikowa: pow.
- Chodniki i schody : pow.
- Drogi dojazdowe i parking
- Teren przeznaczony do ut na podst. Art. 5 ust. 1 pkt

KIEROWNIK
Administacji "Słoneczna"
mgr Marek Sobczyk

Nieruchomość nr.1300 - ul. Ścieg
Karta Mapy:20
Numery działek: 1/1, 2/1
Całkowita powierzchnia nieruchomości

Linia podziału nieruchomości

Zabudowania: pow. 628,08 m²

Tereny zielone: pow. 1532,92 m²

Chodniki i schody : pow. 154 m²

Drogi dojazdowe i parkingi: pow. 1366 m²

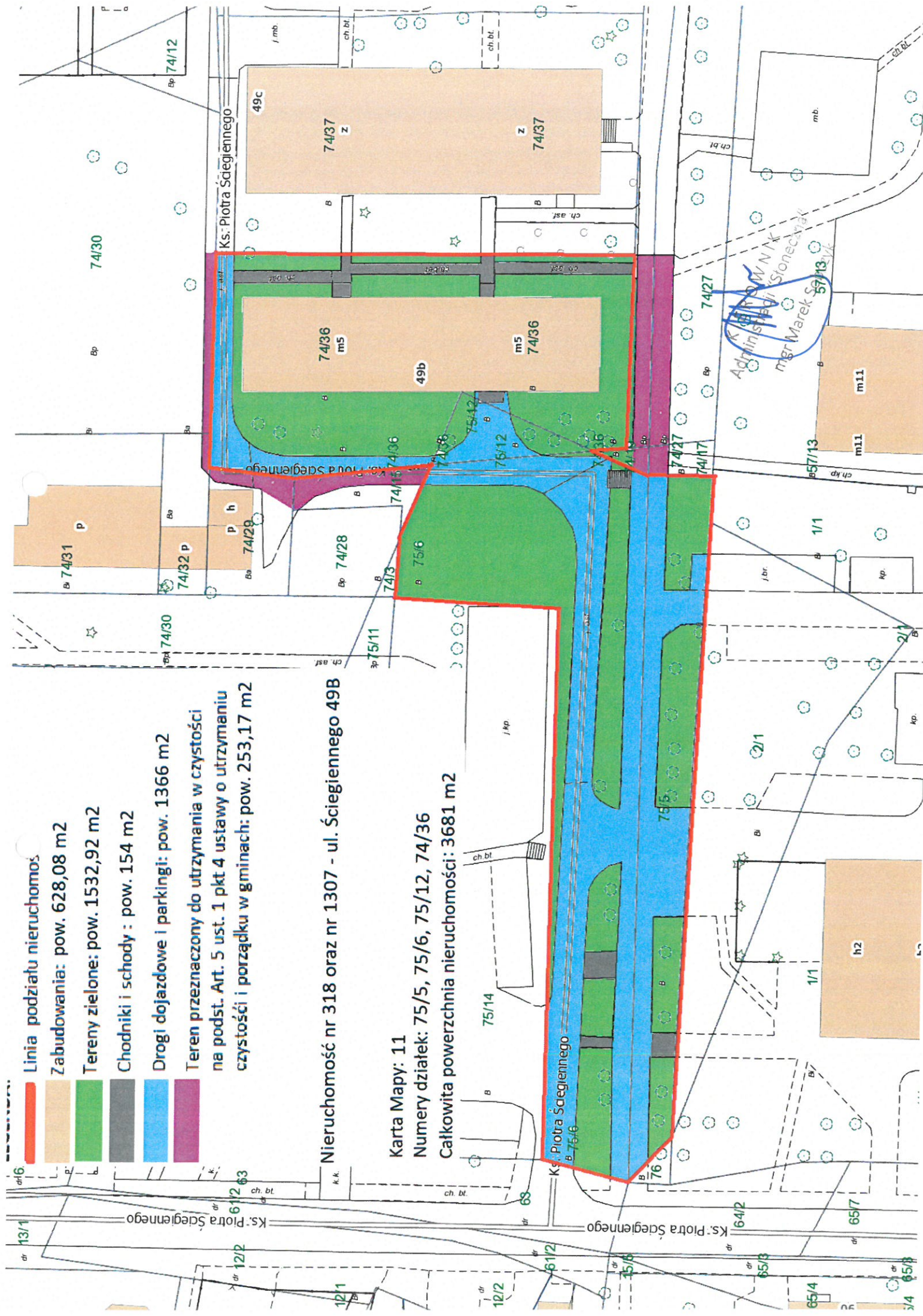
Teren przeznaczony do utrzymania w czystości na podst. Art. 5 ust. 1 pkt 4 ustawy o utrzymaniu czystości i porządku w gminach: pow. 253,17 m²

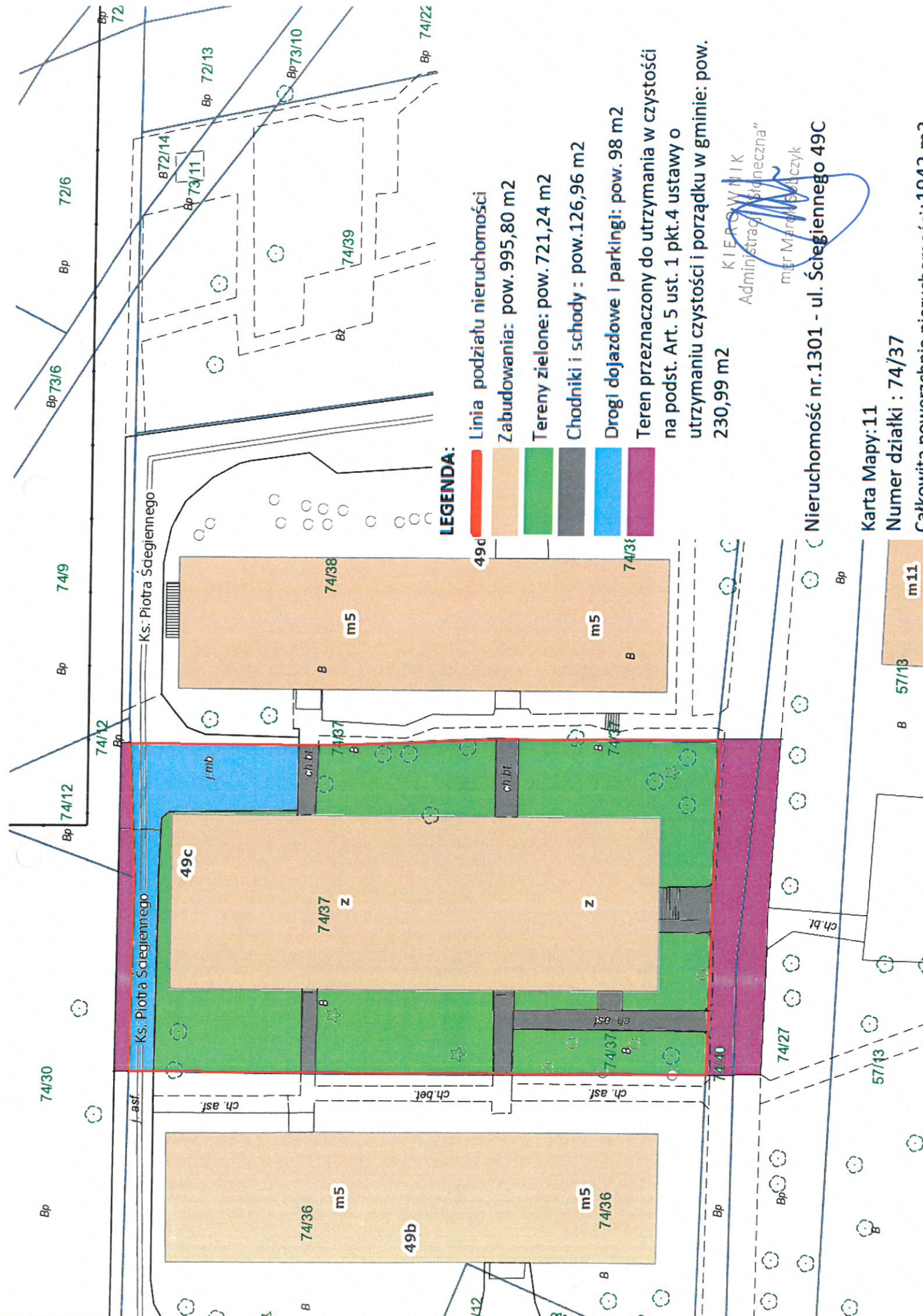
Nieruchomość nr 318 oraz nr 1307 - ul. Ściegiennego 49B

Karta Mapy: 11

Numery działek: 75/5, 75/6, 75/12, 74/36

Całkowita powierzchnia nieruchomości: 3681 m²





LEGENDA:

- Linia podziału nieruchomości
- Zabudowania: pow. 995,80 m²
- Tereny zielone: pow. 721,24 m²
- Chodniki i schody : pow. 126,96 m²
- Drogi dojazdowe i parkingi: pow. 98 m²
- Teren przeznaczony do utrzymania w czystości na podst. Art. 5 ust. 1 pkt. 4 ustawy o utrzymaniu czystości i porządku w gminie: pow. 230,99 m²

KIEROWNIK
Administracji Stanczyzna
mgr Marek Słaczek

Nieruchomość nr. 1301 - ul. Ściegiennego 49C

Karta Mapy: 11
Numer działki : 74/37
Całkowita powierzchnia nieruchomości: 1942 m²



LEGENDA:

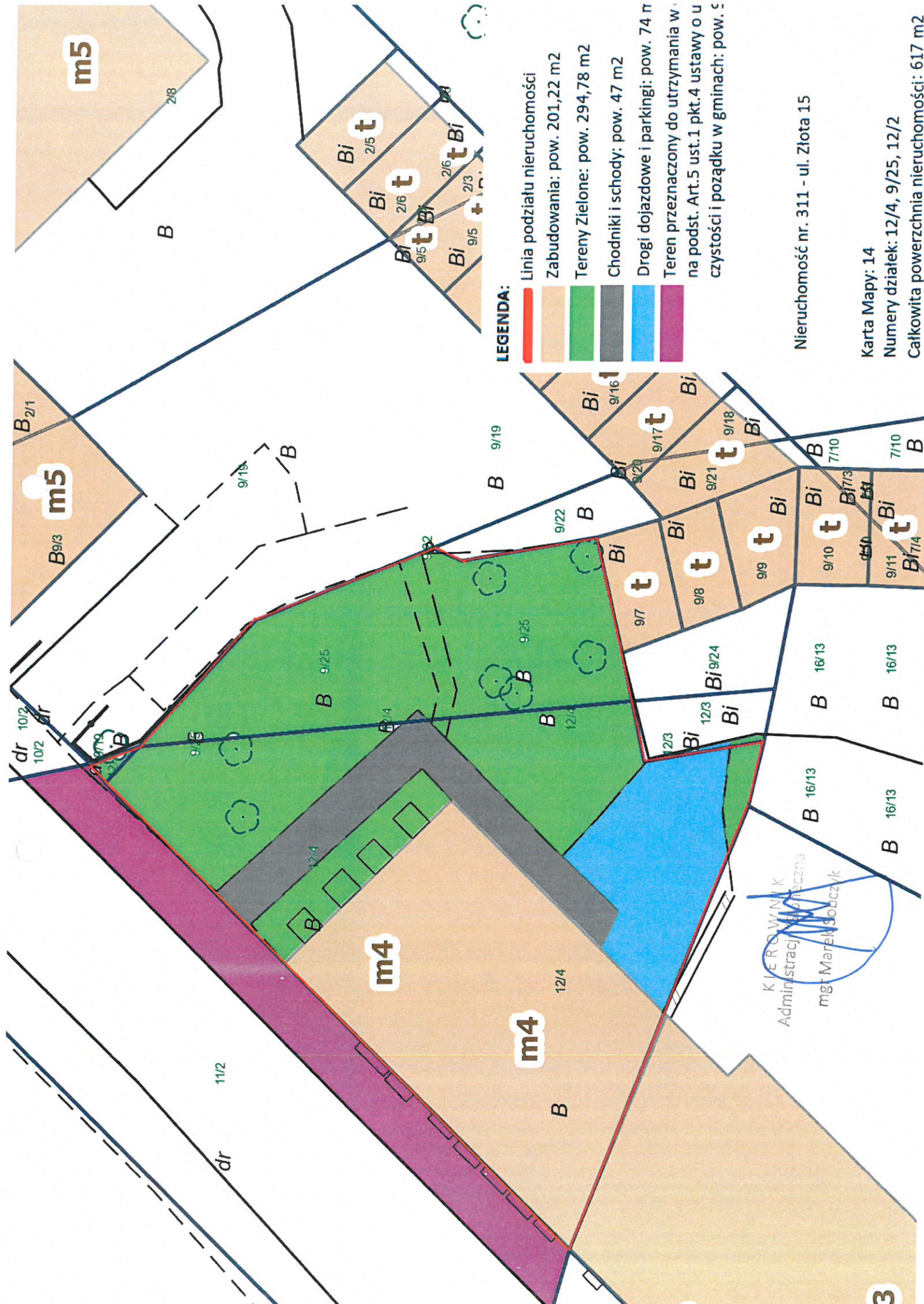
- Linia podziału nieruchomości
- Zabudowania: pow. 628,08 m²
- Tereny zielone: pow. 899,92 m²
- Wiatra Śmietnikowa: pow. 25 m²
- Chodniki i schody: 155 m²
- Drogi dojazdowe i parkingi: pow. 430 m²
- Teren przeznaczony do utrzymania w czystości na podst. Art. 5 ust. 1 pkt 4 ustawy o utrzymaniu czystości i porządku w gminach: pow. 243,30 m²

Nieruchomość nr.319 - ul. Ściegiennego 49D

Karta Mapy: 11

Numer działki: 74/38

Całkowita powierzchnia nieruchomości: 2138 m²



LEGENDA:

- Linia podziału nieruchomości
- Zabudowania: pow. 201,22 m²
- Tereny Zielone: pow. 294,78 m²
- Chodniki i schody: pow. 47 m²
- Drogi dojazdowe i parkingi: pow. 74 m²
- Teren przeznaczony do utrzymania w...
na podst. Art.5 ust.1 pkt.4 ustawy o u...
czystości i porządku w gminach: pow. 5...

Nieruchomość nr. 311 - ul. Złota 15

Karta Mapy: 14
Numery działek: 12/4, 9/25, 12/2
Całkowita powierzchnia nieruchomości: 617 m²

KIEROWNIK
Administracji Gminnej
mgr Marek Sobczyk

