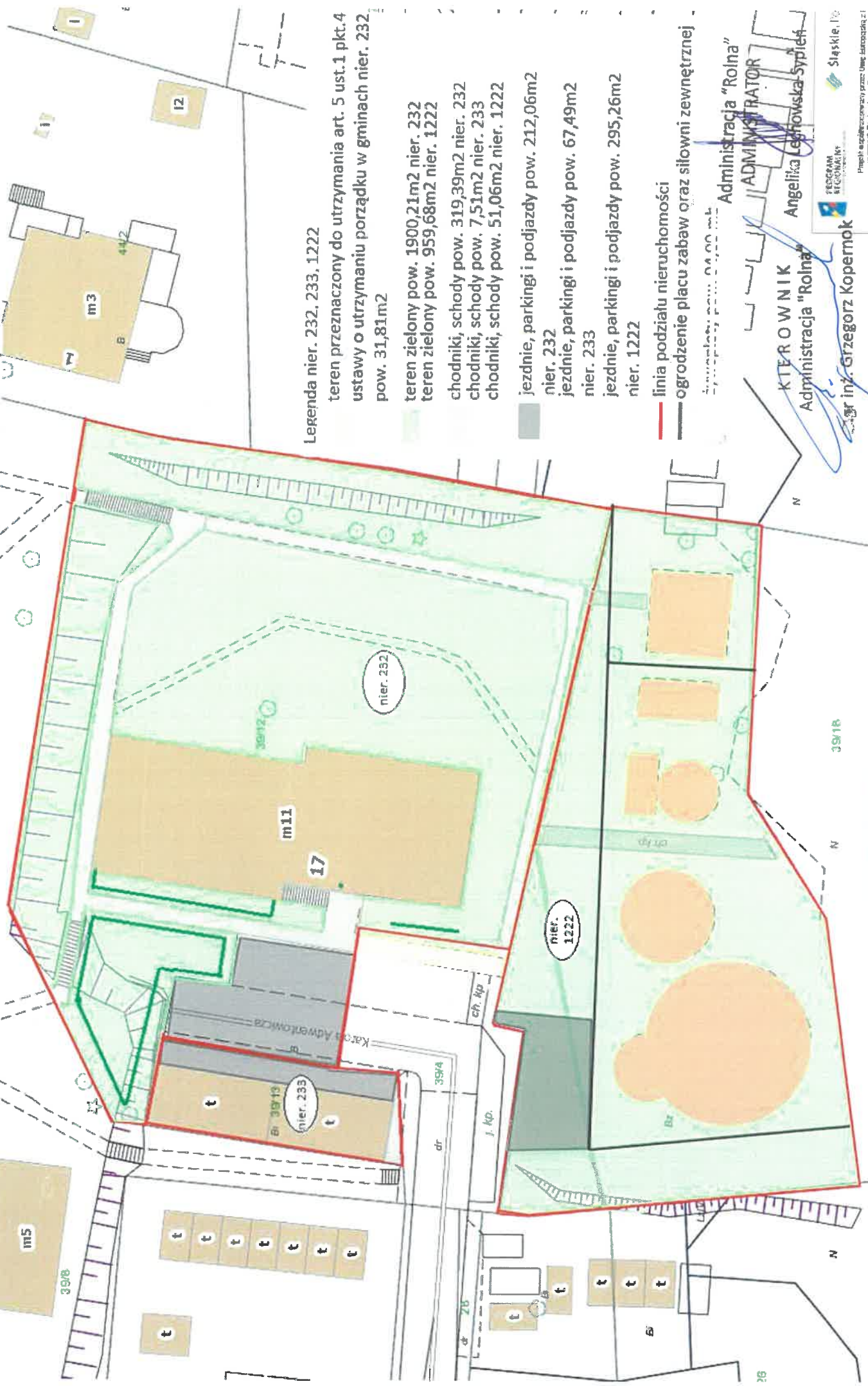


Nieruchomości 232 ul. Adwentowicza 17 działka nr. 39/12, nieruchomości nr. 233 ul. Garaż Adwentowicza 17 działka nr. 39/13, nieruchomości 1222 ul. Teren pod boiskiem Adwentowicza 17 działka nr. 39/14



Legenda nier. 232, 233, 1222

teren przeznaczony do utrzymania art. 5 ust. 1 pkt. 4 ustawy o utrzymaniu porządku w gminach nier. 232 pow. 31,81m²

teren zielony pow. 1900,21m² nier. 232 teren zielony pow. 959,68m² nier. 1222

chodniki, schody pow. 319,39m² nier. 232 chodniki, schody pow. 7,51m² nier. 233 chodniki, schody pow. 51,06m² nier. 1222

jezdnie, parkingi i podjazdy pow. 212,06m² nier. 232

jezdnie, parkingi i podjazdy pow. 67,49m² nier. 233

jezdnie, parkingi i podjazdy pow. 295,26m² nier. 1222

— linia podziału nieruchomości

— ogrodzenie placu zabaw oraz siłowni zewnętrznej

zawieszony pow. 04,00 m²

Administracja "Rolna"

ADMINISTRATOR

KTEROWNIK

Administracja "Rolna"

Angelika Lechowska-Sypień

mgr inż. Grzegorz Kopernik

REGIONALNY

Śląskie, 10

Przebieg realizacji inwestycji przez Umię, Jaskółce i J. W. ramach Regionalnego Programu Operacyjnego

Skala 1:

401 ustaw

88/5

88/5

88/5

88/5

88/5

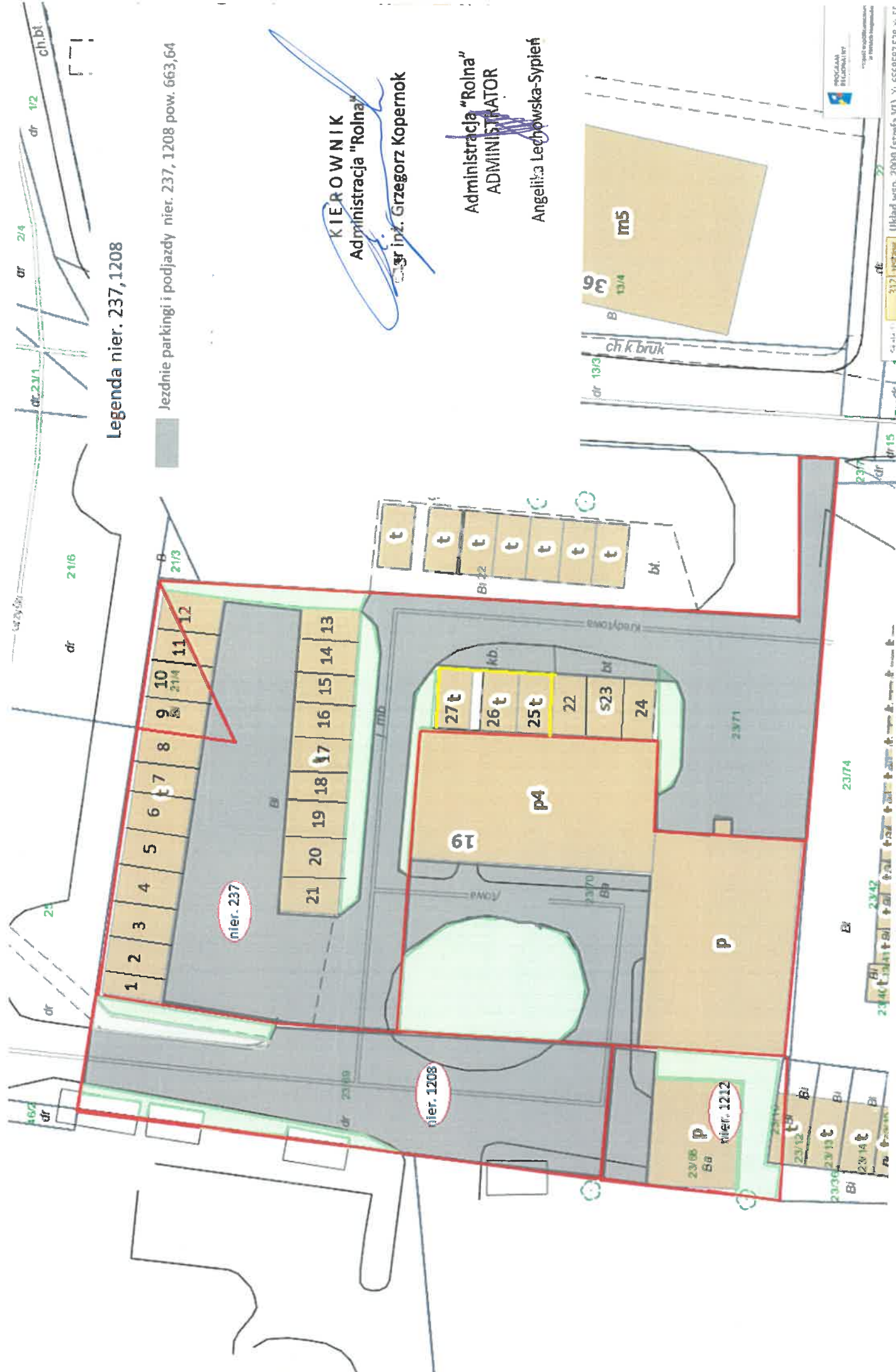
88/5

88/5

88/5

88/5

Układ wsp. 2000 (strefa VI) X: 6569806,821 Y: 556482,333 Altytuda



Legenda nier. 237, 1208

Jezdnie parkingi i podjazdy nier. 237, 1208 pow. 663,64

KIEROWNIK

Administracja "Rolna"

mgr inż. Grzegorz Kopernok

Administracja "Rolna"

ADMINISTRATOR

Angelika Lechowska-Sypień

Nieruchomości 241 ul. Grzybski 1-11 działki nr. 3/7,8/4,7/8,7/7,11/4,1/1

Legenda nier. 241, 1224, 1225

Nieruchomości 1224 Teren pod parkingiem ul. Grzybski działka nr. 7/6, nier. 1225 Teren zielony i pod parkingiem ul. Grzybski działka nr. 7/5

teren przeznaczony do utrzymania art. 5 ust. 1.

pkt. 4 ustawy o utrzymaniu porządku w

gminach nier. 241 pow. 260m²

teren zielony pow. 2681,00m² nier. 241

teren zielony pow. 48,00 m² nier. 1224

teren zielony pow. 552,00 m² nier. 1225

chodniki, schody pow. 527,00 m² nier. 241

chodniki, schody pow. 85,00 m² nier. 1225

jezdnie, parkingi i podjazdy pow. 254,00 m²

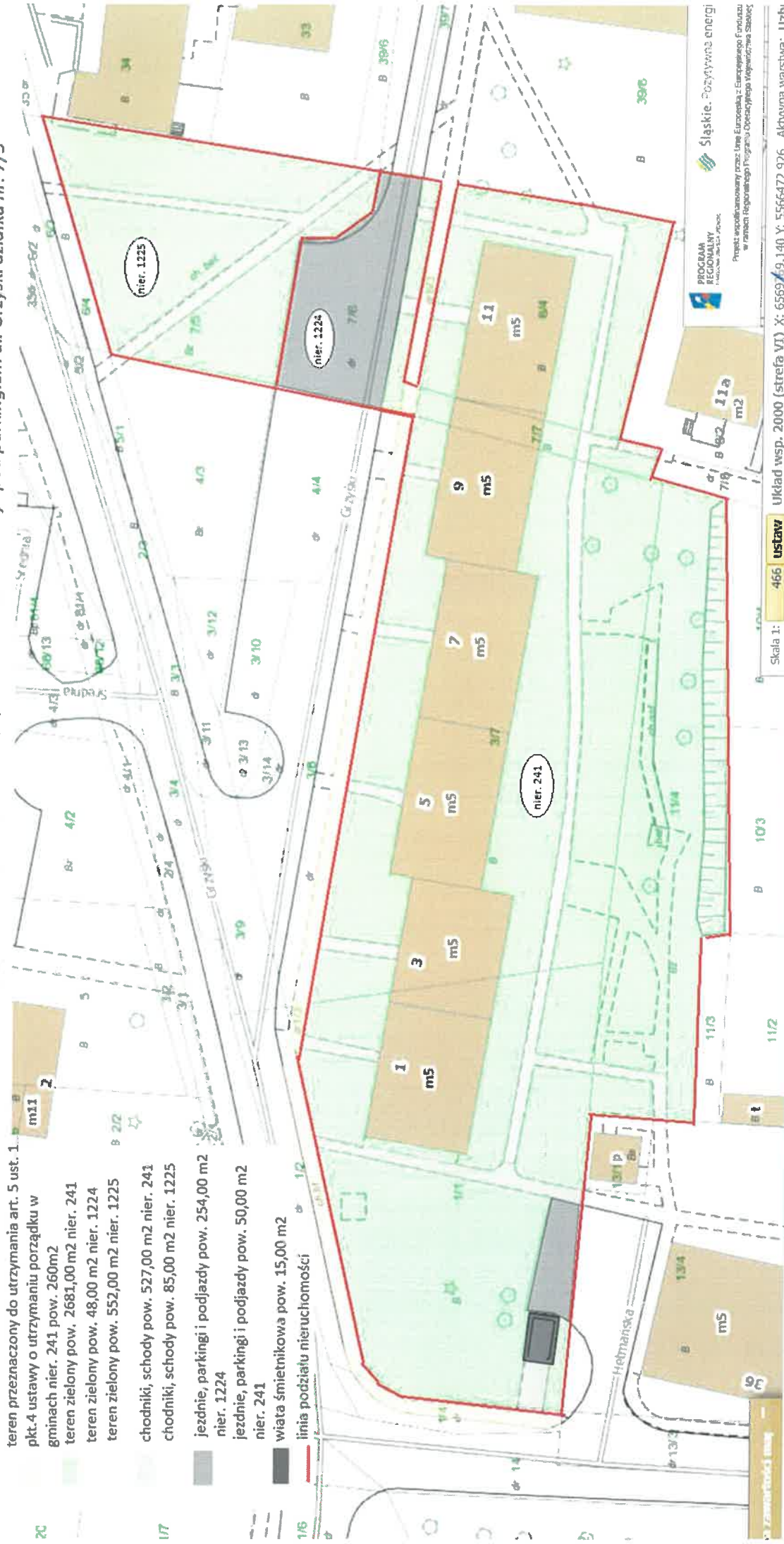
nier. 1224

jezdnie, parkingi i podjazdy pow. 50,00 m²

nier. 241

wiatła śmietnikowa pow. 15,00 m²

linia podziału nieruchomości



Skala 1: 466 **ustaw** Układ wsp. 2000 (strefa VI) X: 6569 59,140 Y: 5566472,926 Aktywna własność: Uzb

KIEROWNIK
Administracja "Rolna"
ADMINISTRATOR
inż. Grzegorz Kopernok
Angelika Kopernok-Symon

Administracja "Rolna"

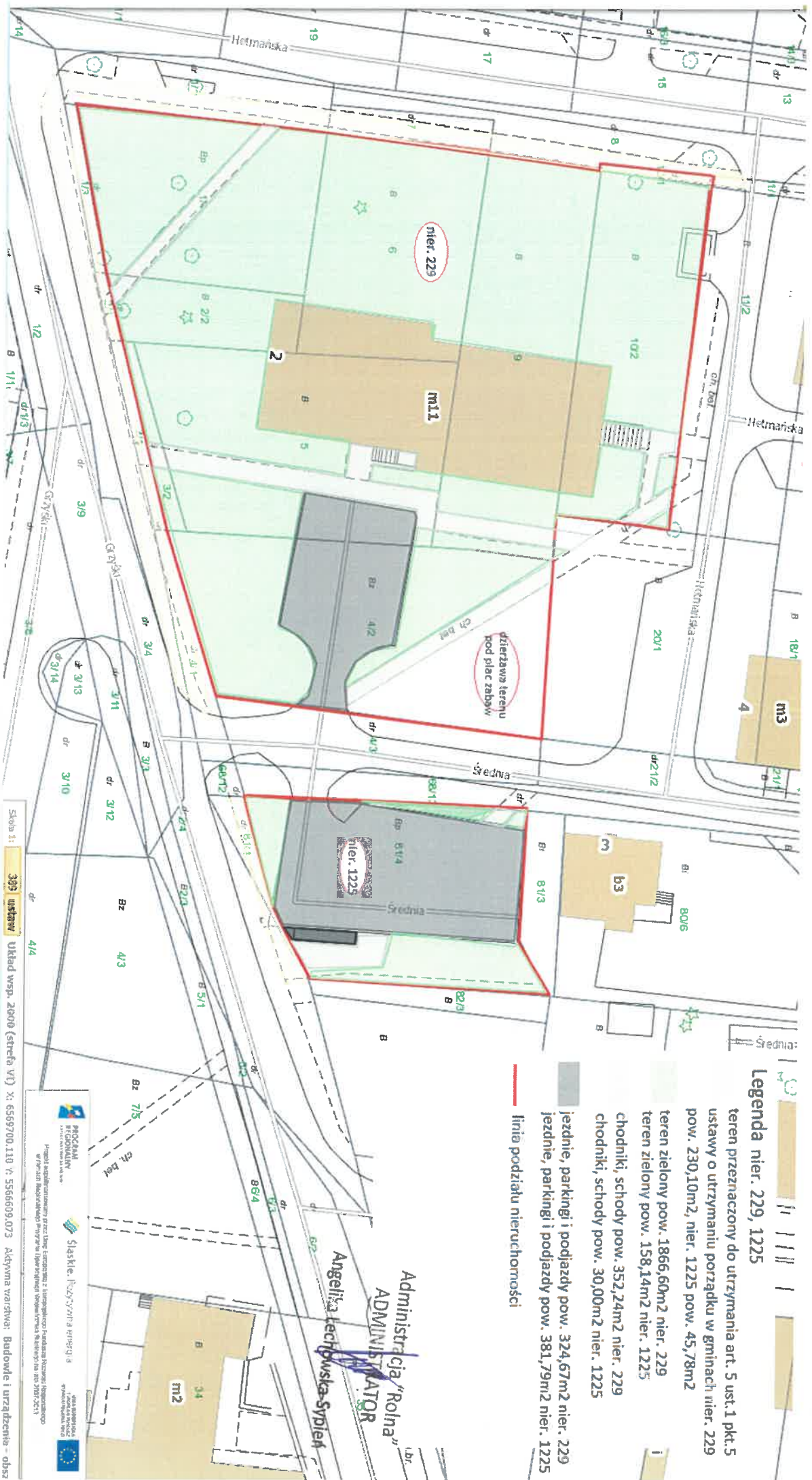
ADMINISTRATOR

inż. Grzegorz Kopernok

Angelika Kopernok-Symon

Administracja "Rolna"

Nieruchomości 229 ul. Grzybski 2 działki nr. 10/1, 3/2, 6, 4/2, 2/2, 9, 5, 1/4, 10/2, nieruchomości 1225 ul. Teren pod parkingiem nier. 1225 działka nr. 81/4

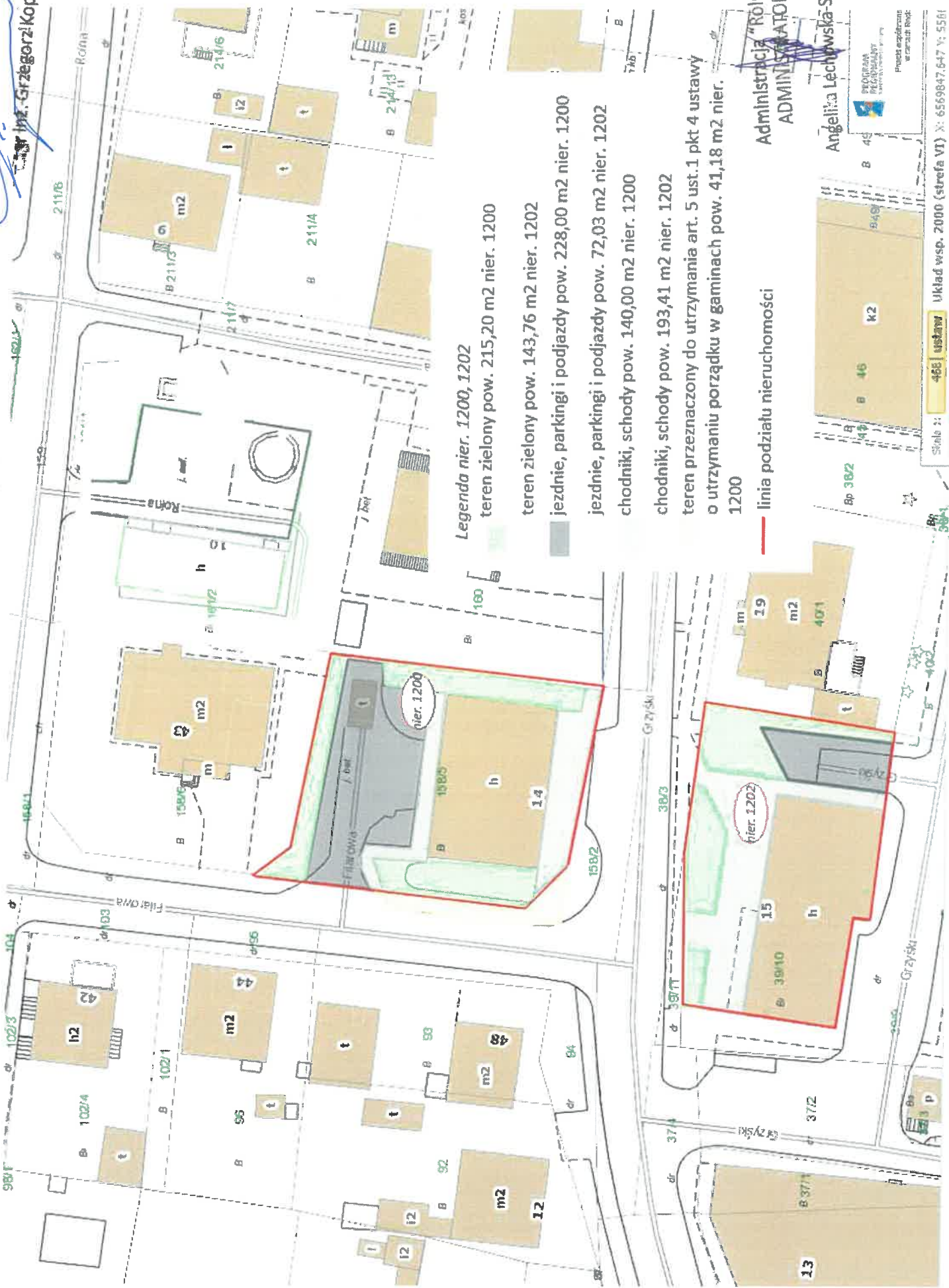


Nieruchomości 228 ul. Grzybski 15abc, 3b działki nr. 39/8, nier. 1224 Teren F 3 ul. Grzybski działki nr. 39/7, 44/4, 39/9



Nieruchomości 1200 działka nr.158/5, Nieruchomości 1202 działka nr. 39/1c

KIEROWNIK
Administracja "Rolna"
mgr inż. Grzegorz Kopernok



Administracja "Rolna"
ADMINISTRATOR

Angelika Lechowska-Sypień

Nieruchomości 240 ul. Grzybski 17 działka nr. 44/5



chodniki, schody pow. 38,00 m² nier. 240

teren zielony pow. 562,00m² nier. 240

i podjazdy pow. 175,00m²
nier. 240

Legenda

KIEROWNIK
Administracja "Rolna"

inż. Grzegorz Kopernok

Administracija "Polna"
ADMINISTRATOR

Angelika Lehnowska-Sypień

Nieruchomości 227 Hetmańska 20, 22-24, Grzybski 4-4a działki nr. 21/1, 15/3, 20/1, 13/4, 18/1, 11/2, 14/4



Ozierzawa Terenu pod
plac zabaw

Administracija "Rolna"
ADMINISTRATOR

Angelika Lechnowska-Sydzien

235 ustawa

Układ WSP. 2000 (strona VI) X: 556565.941 Y: 556545.826 AKOWANA WARTOŚĆ: Uzbroj

Nieruchomości nr. 239 ul. Hetmańska 36 działka nr. 13/4

Legenda nier. 239

teren zielony pow. 623,00m² nier.239

jezdnie, parkingi i podjazdy pow. 210,00m² nier. 239

chodniki, schody pow. 126,00m² nier. 239
 teren przeznaczony do utrzymania art.5
 ust. 1 pkt. 4 ustawy o utrzymaniu porządku
 w gminach nier. 239 pow. 63,40m²

linia podziału nieruchomości

Administracja "Rolna"
 ADMINISTRATOR

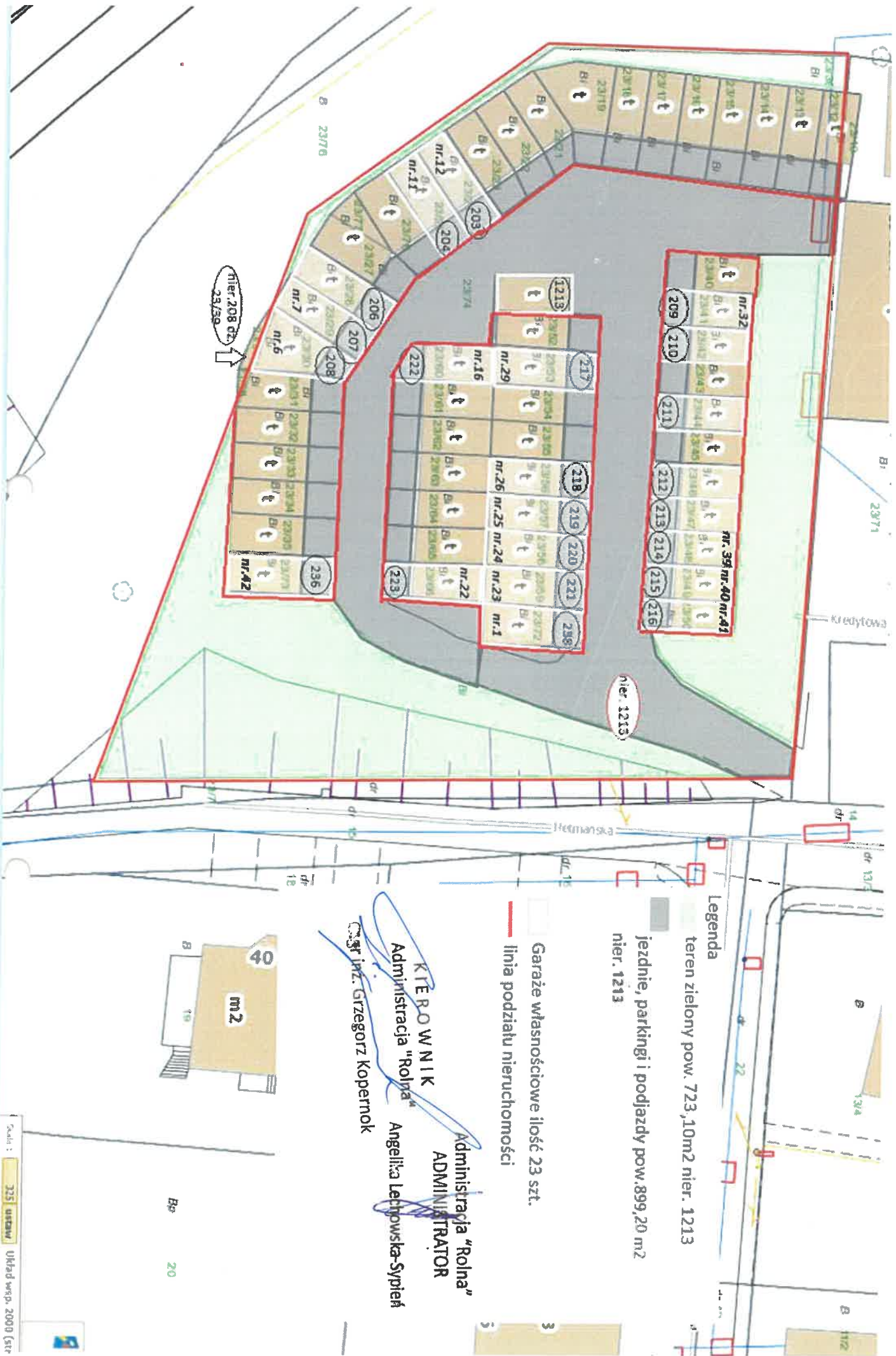
Angelika Lechowska-Sypień

KIEROWNIK
 Administracja "Rolna"

inż. Grzegorz Kopernok



nier. 1213 Droga obsługująca garaże przy ul. Hetmańskiej,



teren zielony pow. 667,74m2 nier. 200

jezdnie, parkingi i podjazdy pow. 1088,71m2 nier. 200

chodniki, schody pow. 331,90m² nier. 200

wiatra śmietnikowa pow. 23,65m² nier. 200

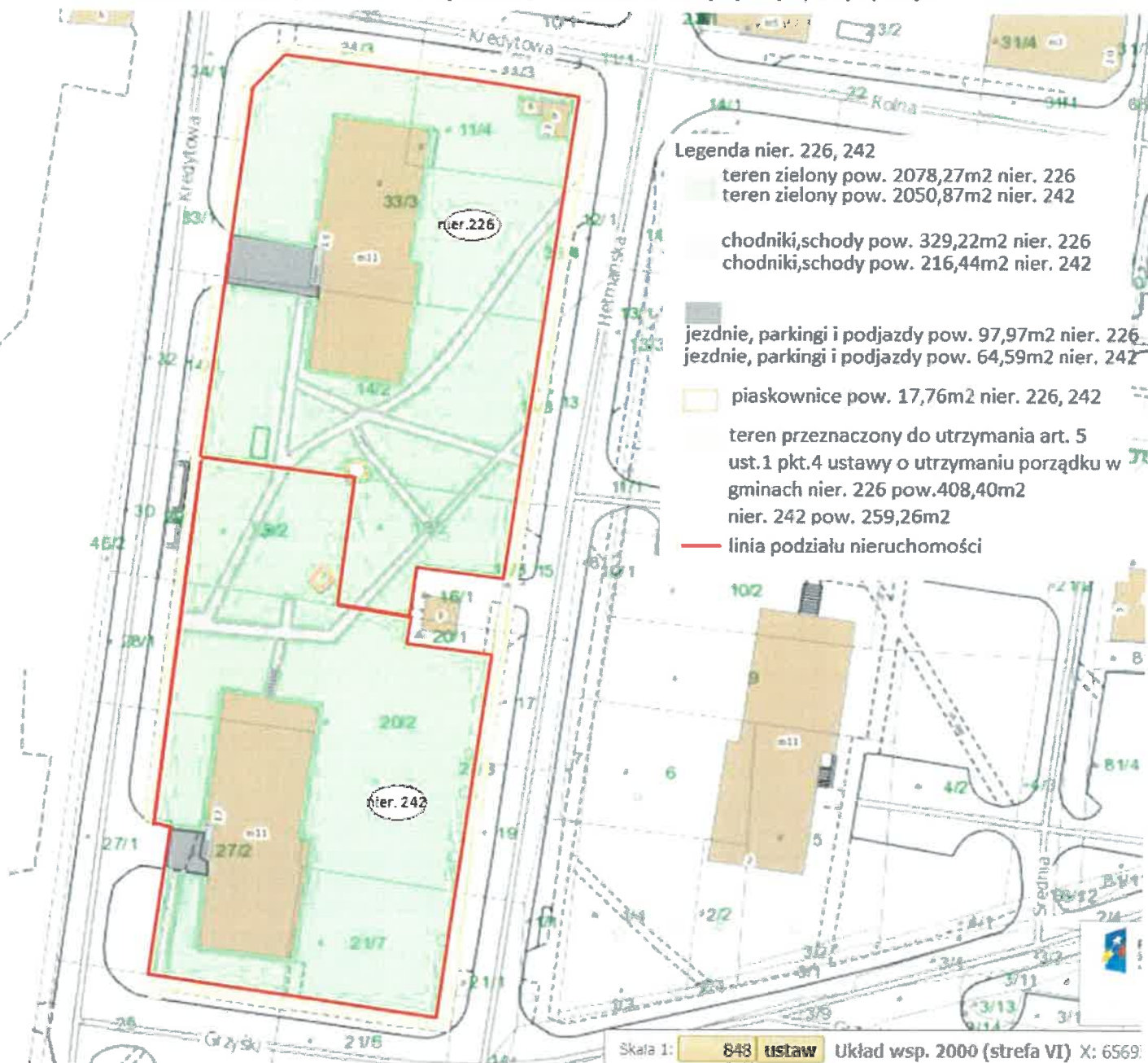
linia podziału nieruchomości

żywoploty pow. 24,00 mb

KIEROWNIK
Administracja "Rolna"
ADMINISTRATOR

Grzegorz Kopernik
ul. Leśna 35
05-110 Jędrzejów

Nieruchomości 226 ul. Kredytowa 15 działki nr. 11/4, 33/3, 16/2, 14,2
 Nieruchomości 242 ul. Kredytowa 17 działka nr. 20/2, 29/2, 27/2, 21/7



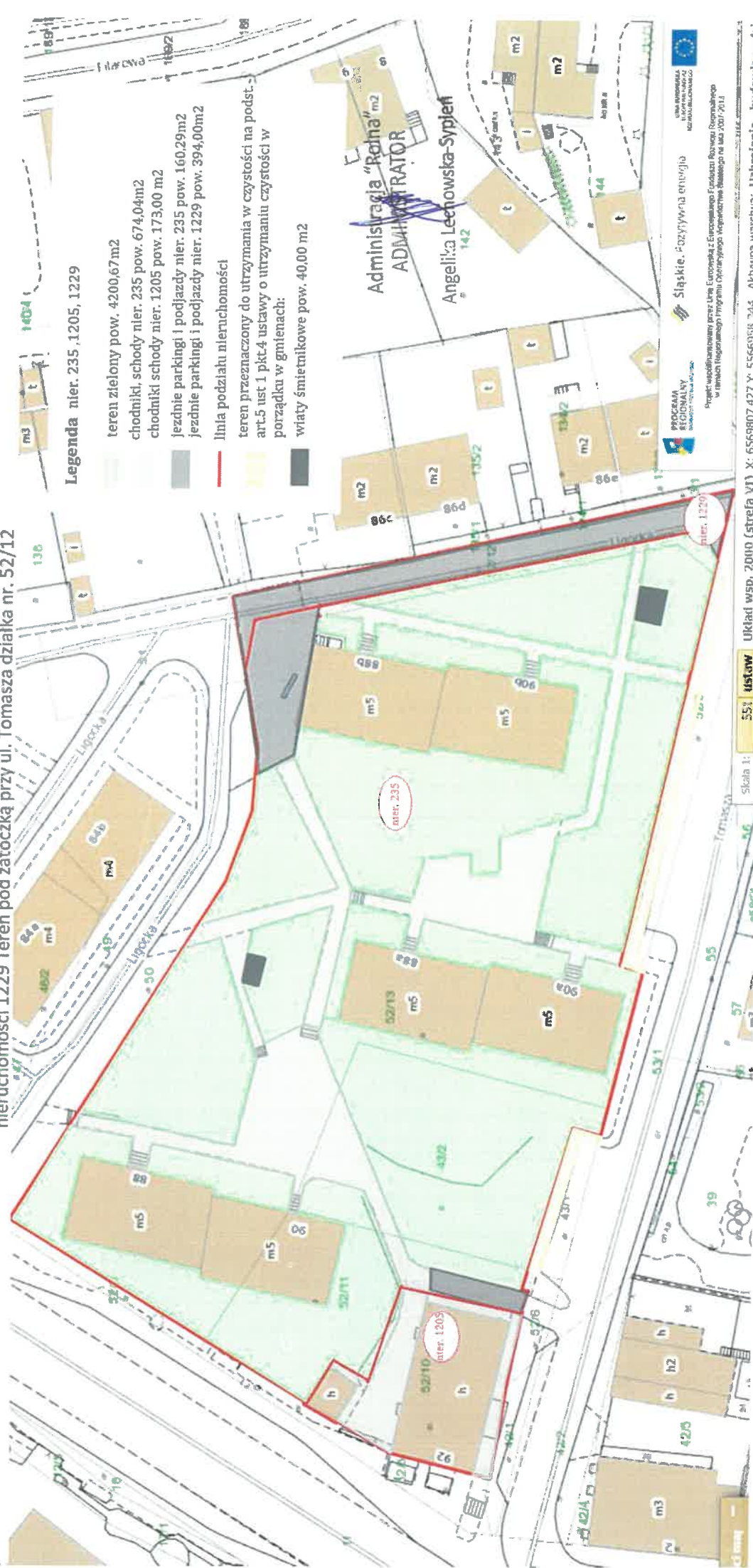
Administracja "Rolna"
 ADMINISTRATOR

Angelika Lechnowska-Sypień

KIEROWNIK
 Administracja "Rolna"

mgr inż. Grzegorz Kopernok

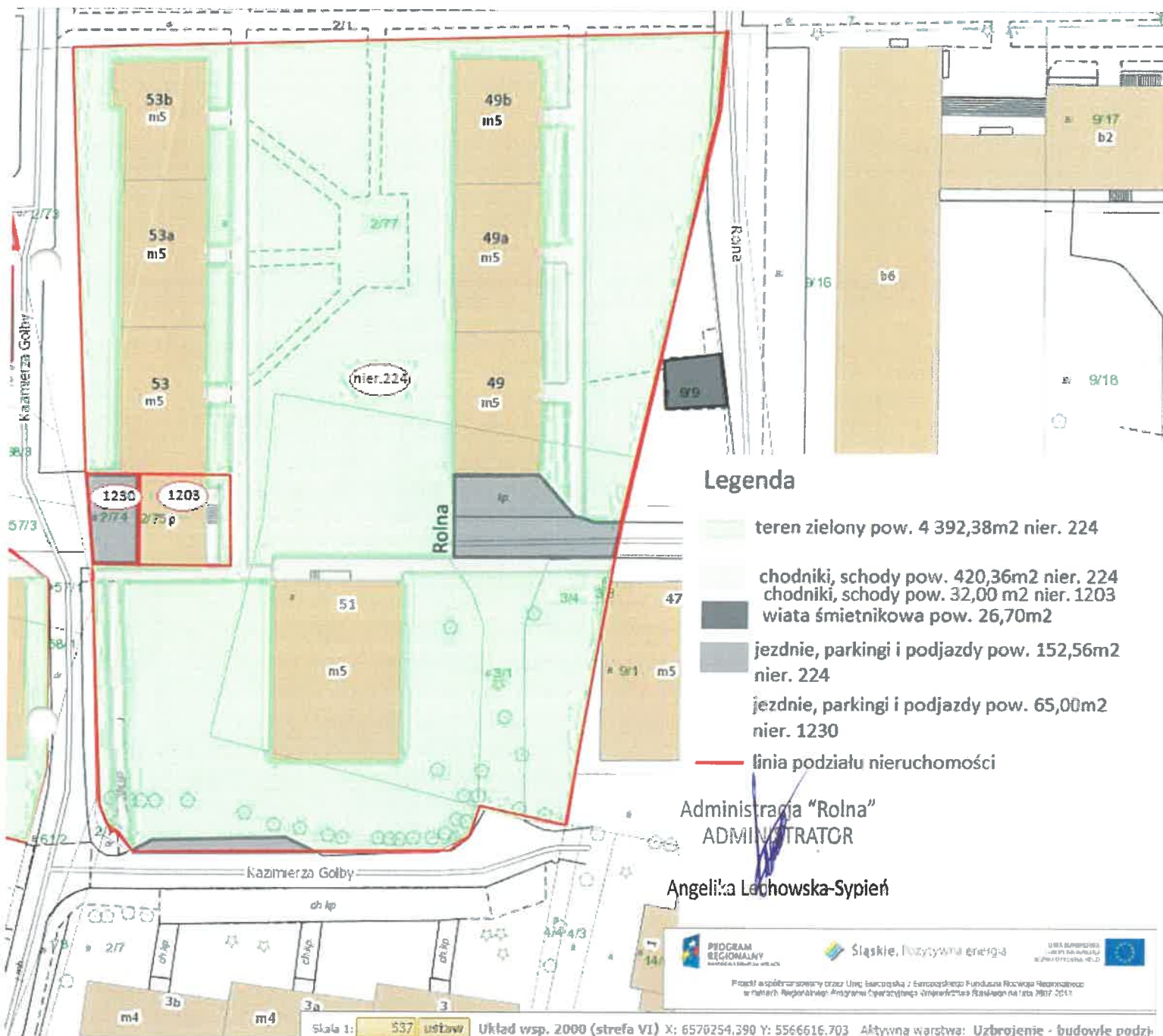
Nieruchomości 235 Ligocka 88-90 ab działki nr. 52/11, 43/2, 52/13, nieruchomości 1205 Pawilon oraz kiosk przy ul. Ligocka 92 działka nr. 52/10, nieruchomości 1229 Teren pod zatoczką przy ul. Tomasza działka nr. 52/12



KIEROWNIK
Administracja "Rolna"

mgr inż. Grzegorz Kopernok

Nieruchomości nr. 224 działka nr. 2/77, 3/1, 3/4, działka nr. 2/74 nier. 1230, działka nr. 2/75 nier. 1203



KIEROWNIK
Administracja "Rolna"
mgr inż. Grzegorz Kopernok

Nieruchomości 225 ul. Rolna 55, 57, 61 działki nr. 59/2, 57/4, 59/5, 265/91, 268/2, nier. 1204 ul. Pawilon przy ul. Rolnej 59c działki nr. 265/93, 268/1, 2/72, nier. 1230 Teren pod drogami : Wodospady, Wozaków działka nr. 59/6



LEGENDA nier. 225, 1204, 1230

teren zielony pow. 2815,77m2 nier. 225
teren zielony pow. 229,62 m2 nier. 1204
chodniki, schody pow. 271,00 nier. 225
chodniki, schody pow. 145,44 nier. 1204

jezdnie, parkingi i podjazdy pow. 212,72 m2 nier. 225
jezdnie, parkingi i podjazdy pow. 394,94m2 nier. 1204
jezdnie, parkingi i podjazdy pow. 123,00m2 nier. 1230
teren przeznaczony do utrzymania art.5 ust.1 pkt.4
ustawy o utrzymaniu porządku w gminach NIK

Administracja "Rolna"
wiatra śmietnikowa pow. 33,00 m2 nier. 225

linia podziału nieruchomości

Administracja "Rolna"
ADMINISTRATOR

Angelika Lechowicka-Sypień

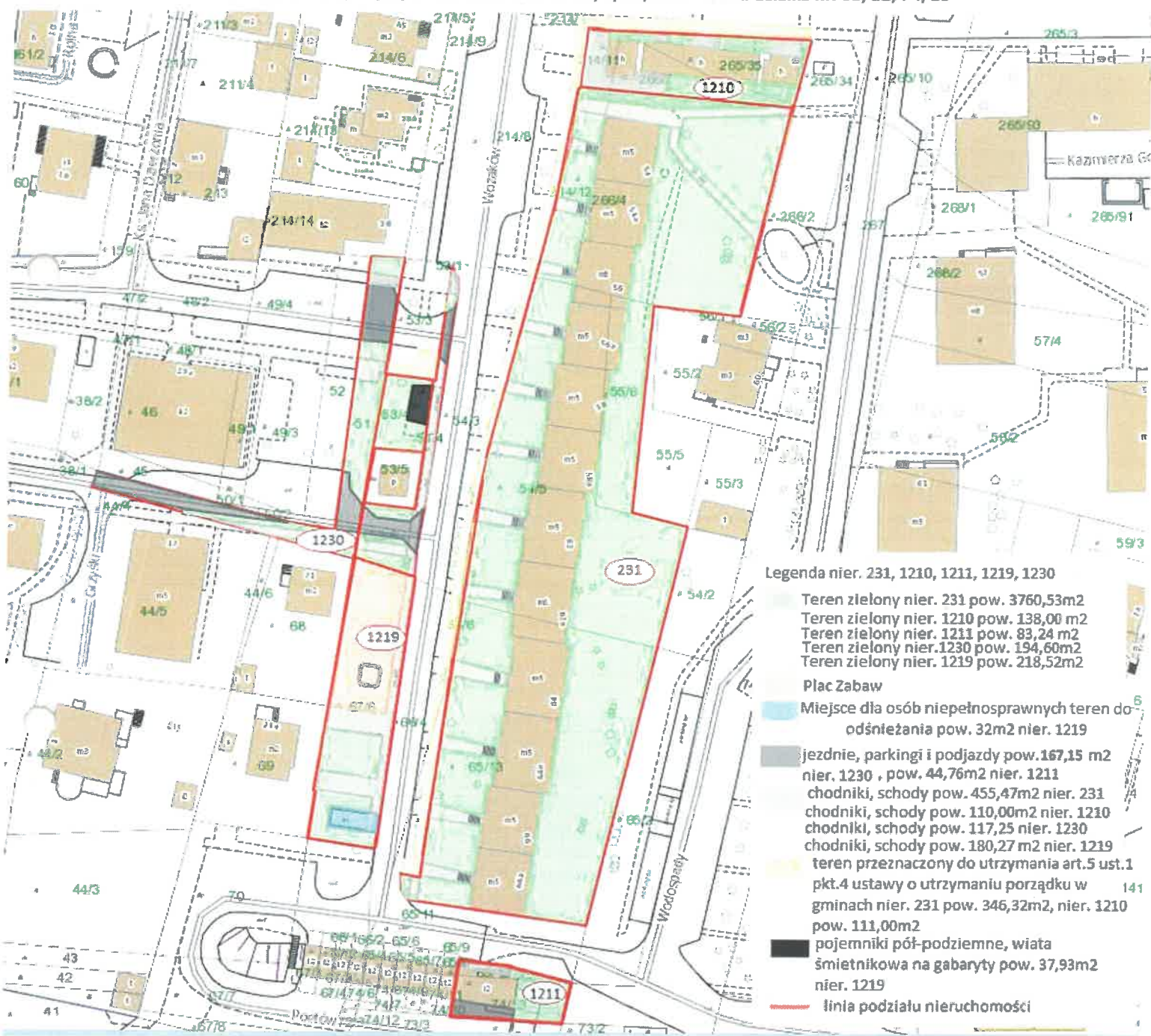
Kazimierz Góby

Slaskie, Powiatowa ewidencja

Przebieg i podział nieruchomości w ramach prowadzonego przez Urząd Gminy Wodospady

Skala 1: 535 ustaw Układ wsp. 2000 (strefa VI) X: 657 006 7027 Y: 5566 493 661 Aktywna warstwa: Uzbrow

Nieruchomości nr. 231 działka 266/4, 65/13, 66/6, 54/5, 214/12, 55/6 nier. 1210 działka 214/11, 265/35, 266/3 nier. 1230 działka 54/4,51, 53/6, 2/74,59/6 nier. 1219 działka 67/6, 53/4 nier. 1211 działka nr. 65/12, 74/13



Administracja "Rolna"
ADMINISTRATOR
KIEROWNIK
Administracja "Rolna"
Angelika Lechowska-Sypień
inż. Grzegorz Kopernok