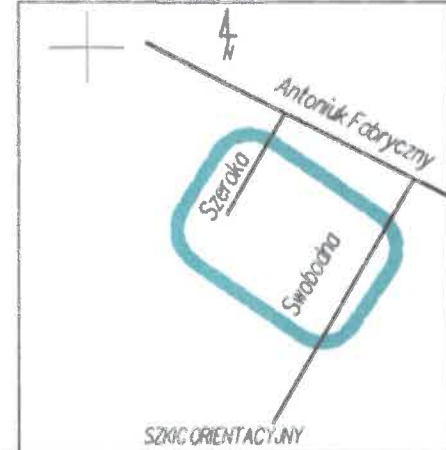


POŚWIADCZAM, że niniejszy dokument został opracowany w wyniku prac geodezyjnych i kartograficznych, których rezultaty zawiera operat techniczny pozytywnie zweryfikowany. Jednocześnie informuję, że jestem świadomy odpowiedzialności karnej za złożenie fałszywego oświadczenia.

Identyfikator zgłoszenia prac geodezyjnych	DGE-11.6642.2.2107.2025
Organ Służby Geodezyjnej, który otrzymał zgłoszenie	PREZYDENT MIASTA BIAŁYSTOKU
Wykonawca prac geodezyjnych	GEOINFO
Nr oraz data sporządzenia dokumentu zawierającego wynik pozytywnej weryfikacji	DGE-11.6642.2.2107.2025 z dn. 09.10.2025
Imię i nazwisko oraz nr uprawnień zawodowych kierownika prac	



MAPA DO CELÓW PROJEKTOWYCH

Oznaczenie kancelaryjne zgłoszenia pracy geodezyjnej	DGE-11.6642.2.2107.2025
Numer roboty wykonawcy	389/2025
Nazwa miejscowości	Białystok
Jednostka ewidencyjna	identyfikator: 20610L1 nazwa: Białystok
Obwód ewidencyjny	nazwa, identyfikator: 0002 Wysoki Stoczek
Ulica	Swoboda
Numer działki	1867/35
Sekcje	8.194.13.18.4.3-8.194.13.18.4.2-8.194.13.18.4.1
Skala mapy	1:500
Nazwa układu	współrzędnych prostokątnych płaskich: PL-2000 strefa 8 wysokościowego: PL-EVRF2007-NH (Amsterdam)
W oznaczonym zakresie opracowania	
Mapa aktualna na dzień	19.09.2025
Data opracowania mapy	19.09.2025
Opracowanie numeryczne: Tadeusz Mazurczyk	
USŁUGI GEODEZYJNO-INFORMATYCZNE GEOINFO Tadeusz Mazurczyk 15-873 Białystok, ul. Bohaterów Monte Cassino 3/7 tel. 607 031 215 NIP: 545-110-42-94 REG. 20044767	GEODETA UPRAWNIONY Tadeusz Mazurczyk Białystok, ul. Bohaterów Monte Cassino 3/7 upr. nr 20081, tel. 607 031 213
nazwa / imię i nazwisko wykonawcy podpis osoby reprezentującej wykonawcę	imię i nazwisko nr uprawnień podpis geodety uprawnionego który sporządził mapę

Wykaz punktów osnowy klasy 2, 3 w granicach opracowania:  
SP 138121, 13810, 138141

Załącznik do zgłoszenia  
nr ZDM-11.7230.1.8.2025  
z dnia 18.10.2025

LEGENDA:

PROJEKTOWANE:

- nawierzchnia zjazdu z betonowej kostki brukowej szarej
- nawierzchnia zjazdu z betonowej kostki brukowej czerwonej
- opornik betonowy 12x25 cm, h=0 cm
- krawężnik najazdowy 20x22 cm, h=2 cm
- proj. rury osłonowe AROT PS 110 mm koloru niebieskiego, dł. 7,5m i 10,5m

ISTNIEJĄCE:

- 1742 - działka na której zlokalizowana jest inwestycja
- granice działek
- gazociąg
- wodociąg
- sieć energetyczna
- sieć telekomunikacyjna

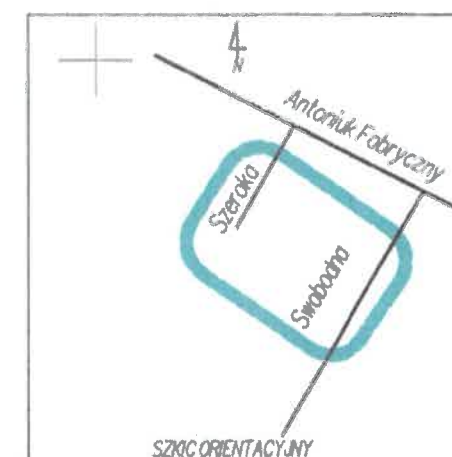
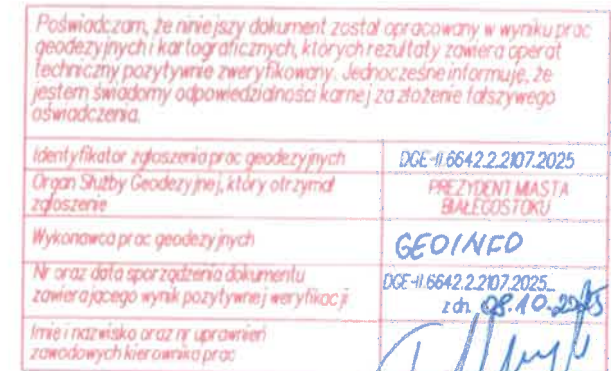
Załącznik do uzgodnienia  
nr ZDM-11.7230.1.8.2025  
z dnia 21.10.2025

Drogowskaz s.c.

M. Gwiazdowski, A. Sosnowski  
ul. Elewatorska 13C, 15-620 Białystok  
tel. 85 652 06 80, e-mail: drogowskaz-sc@o2.pl

Stadium: P.B.	Nazwa rysunku: Projekt zagospodarowania terenu	Rysunek nr: 2
Skala: 1:500	Opis: Budowa zjazdu zwykłego w pasie drogowym ul. Swobodnej w Białymstoku (dz. drog. nr ewid. 1742) do obsługi komunikacyjnej projektowanego parkingu ogólnodostępnego dla samochodów osobowych zlokalizowanego na dz. o nr ewid. 1867/35	Data: 14.10.2025r.
Projektant: mgr inż. Adam Sosnowski BI 45/02		
Podpis:		






<b>MAPA DO CELÓW PROJEKTOWYCH</b>	
Oznaczenie kancelaryjne zgłoszenia pracy geodezyjnej	DGE-4.6642.2.2.107.2025
Numer roboty wykonawcy	389/2025
Nazwa miejscowości	Białystok
Jednostka ewidencyjna	identyfikator nazwa
	20610.L1 Białystok
Obszar ewidencyjny	nazwa, identyfikator
	0002 Wysoki Stoczek
Ulica	Swoboda
Numer działki	1967/35
Sekcje	8.194.13.18.4.3; 8.194.13.18.4.2; 8.194.13.18.4.1
Skala mapy	1:500
Nazwa układu	współrzędnych prostokątnych płaskich wysokościowego
	PL-2000 strefa 8 PL-EVRF 2007-NH (Amsterdam)
W oznaczonym zakresie opracowania	
Mapa aktualna na dzień	19.09.2025
Data opracowania mapy	19.09.2025
Opracowanie numeryczne: Tadeusz Mazurczyk	
<b>USŁUGI GEODEZYJNO-INFORMATYCZNE</b> <b>GEOINFORMATYCZNE</b> <b>Tadeusz Mazurczyk</b> 15-873 Białystok, ul. Bohaterów Monte Cassino 3/7 tel. 607 036 213 NIP 545-110-02-90 REG. 20044767	
<b>GEODETA UPRAWNIENIY</b> Tadeusz Mazurczyk Białystok, ul. Bohaterów Monte Cassino 3/7 upr. nr 20094, tel. 607 036 213	
nazwa / imię i nazwisko wykonawcy podpis osoby reprezentującej wykonawcę	
imię i nazwisko nr uprawnień podpis geodety uprawnionego który sporządził mapę	

Wykaz punktów osnowy klasy 2, 3 w granicach opracowania:  
SP 138121, 13810, 138141

174

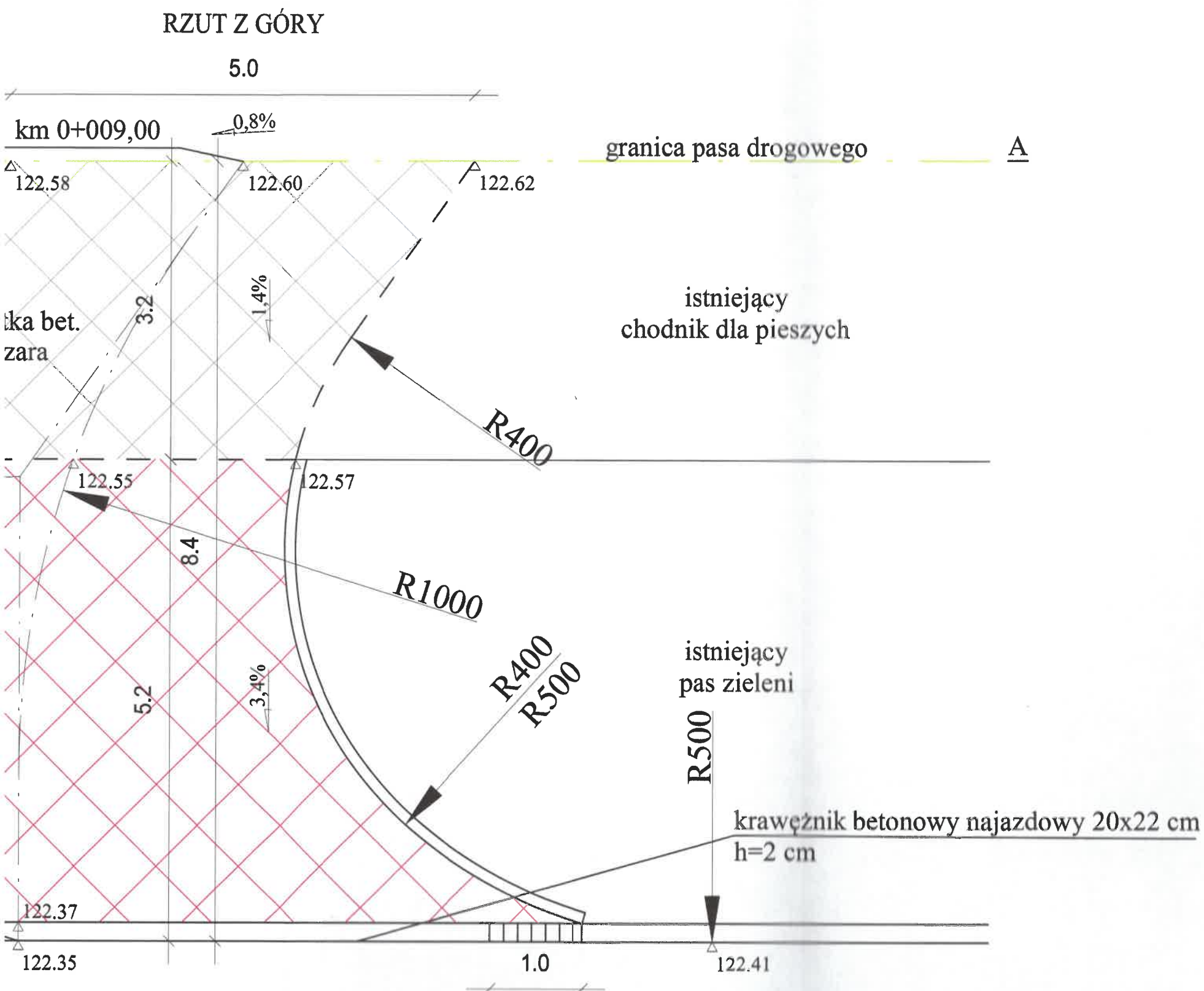




Wodociąg  
Białostockie Sp. z o.o.  
DZIAŁ TECHNICZNY  
1890 15-476 Białystok, ul. Poleska 46

*2025 rok do roz. m 47/2025  
z dnia 05.10.2025*

INSPEKTOR  
DZIAŁU TECHNICZNEGO  
mgr inż. Magdalena Naumuk



<b>Drogowskaz s.c.</b> M. Gwiazdowski, A. Sosnowski ul. Elewatorska 13C, 15-620 Białystok tel. 85 652 06 80, e-mail: drogowskaz-sc@o2.pl		
Stadium : <b>P.B.</b>	Nazwa rysunku: <b>Przekroje konstrukcyjne</b>	Rysunek nr: <b>3</b>
Skala : <b>1:50</b>	Opis: Budowa zjazdu zwykłego w pasie drogowym ul. Swobodnej w Białymstoku (dz. drog. nr ewid. 1742) do obsługi komunikacyjnej projektowanego parkingu ogólnodostępnego dla samochodów osobowych zlokalizowanego na dz. o nr ewid. 1867/35	Data : <b>14.10.2025</b>
BRANŻA DROGOWA		
Projektant: mgr inż. Adam Sosnowski B1 45/02		Podpis:

ia wysokościowe  
ldzielnego opracowania

/30

ny)

A

W 1  
km= 0+005,01  
 $\alpha= 39,07^\circ$   
R= 10,0 m  
T= 3,17 m  
z= 0,49 m  
Ł= 6,14 m

opornik betonowy 12x25 cm

istniejący  
chodnik dla pieszych

granica pasa drogowego

istniejący  
chodnik dla pieszych

ist. chodnik

122.58

0,8%

5.0

5.0

RZUT Z GÓRY

km 0+009,00

0,8%

122.58

122.60

122.62

ist. chodnik

granica p

is  
chodnik

R1000

kostka bet.  
szara

3.2

1,4%

R400

R1000  
R500

122.53

122.55

122.57

8.4

R1000

R400  
R500

kostka bet.  
czerwona

5.2

3,4%

km 0+000,00

R500

122.29

1.0

122.37

122.35

1.0

# PRZEKRÓJ KONSTRUKCYJNY ZJAZDU

