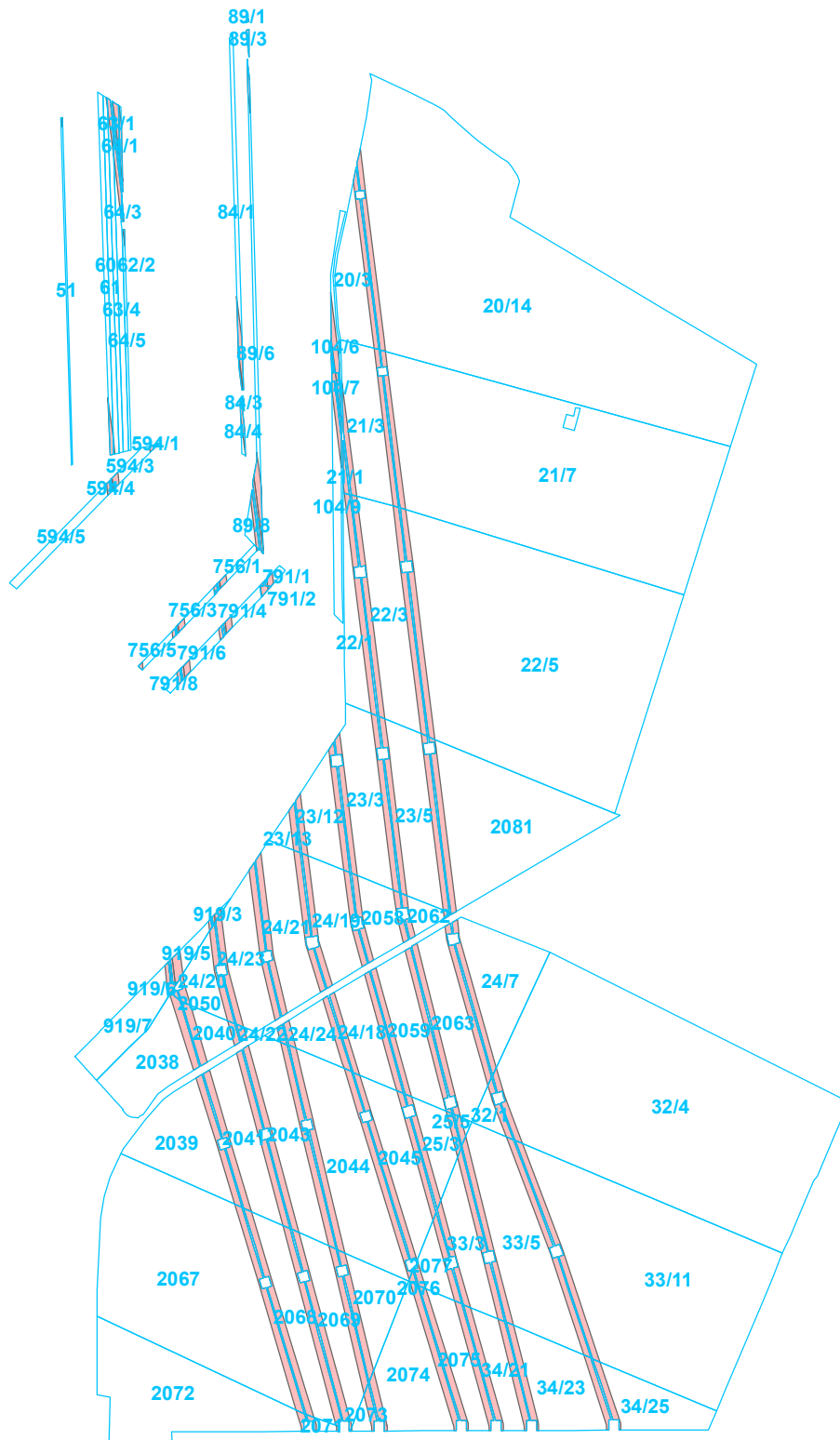
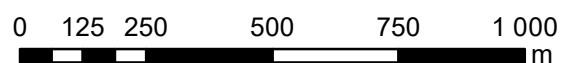




Mapa 1



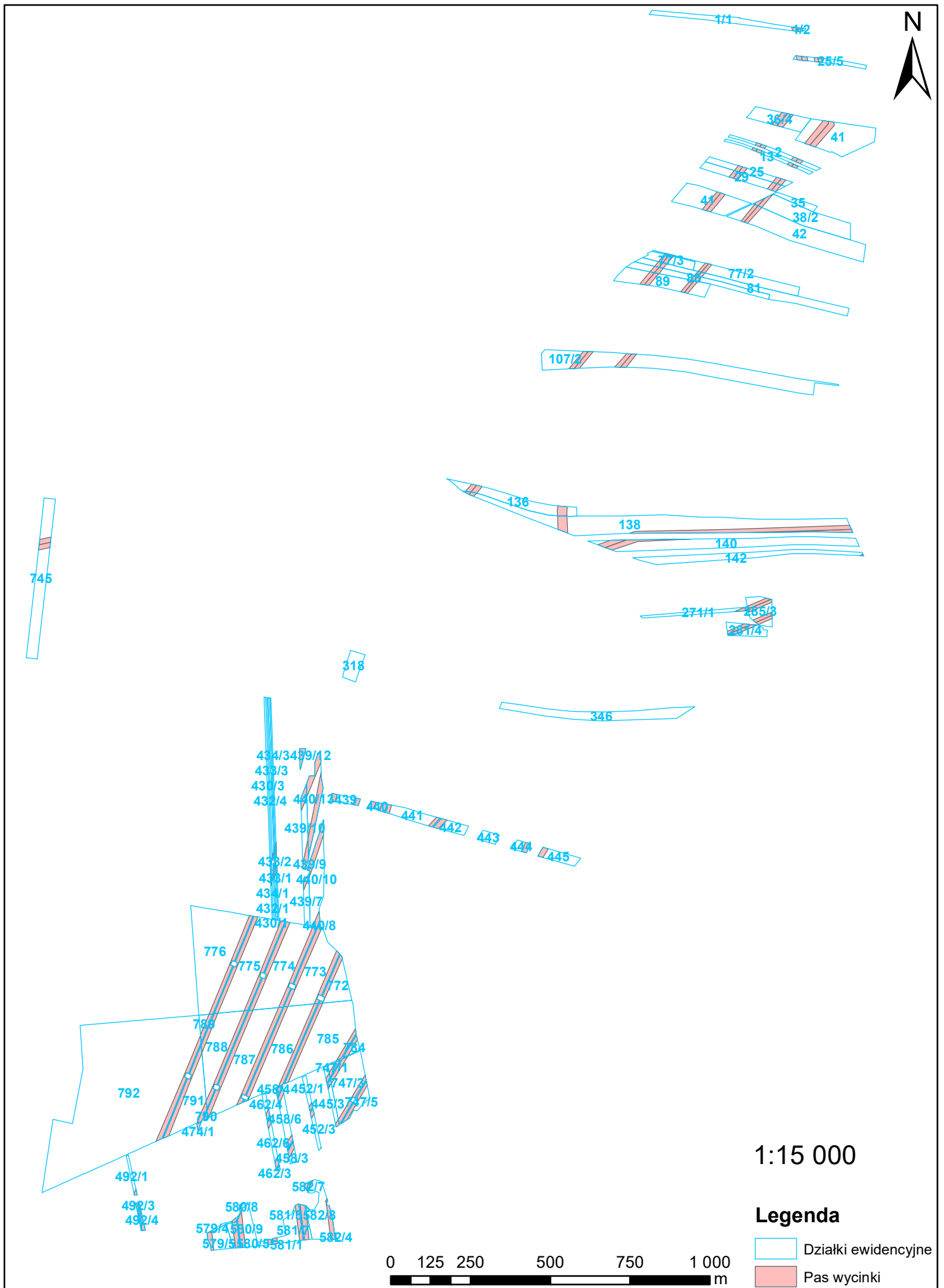
1:15 000

Legenda

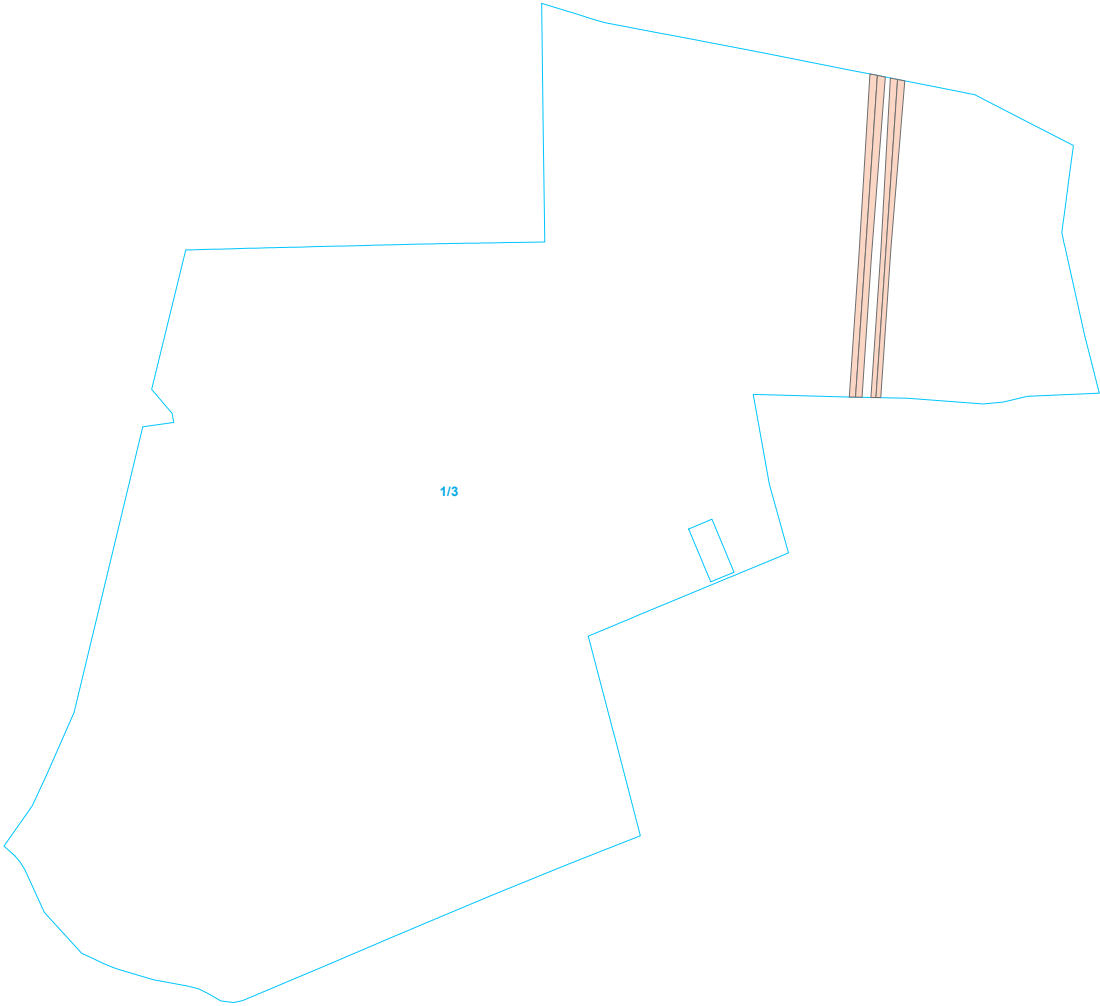


-  Działki ewidencyjne
-  Pas wycinki

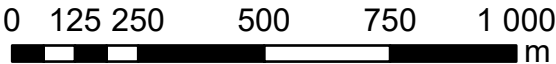
Mapa 2





Mapa 3




1:15 000

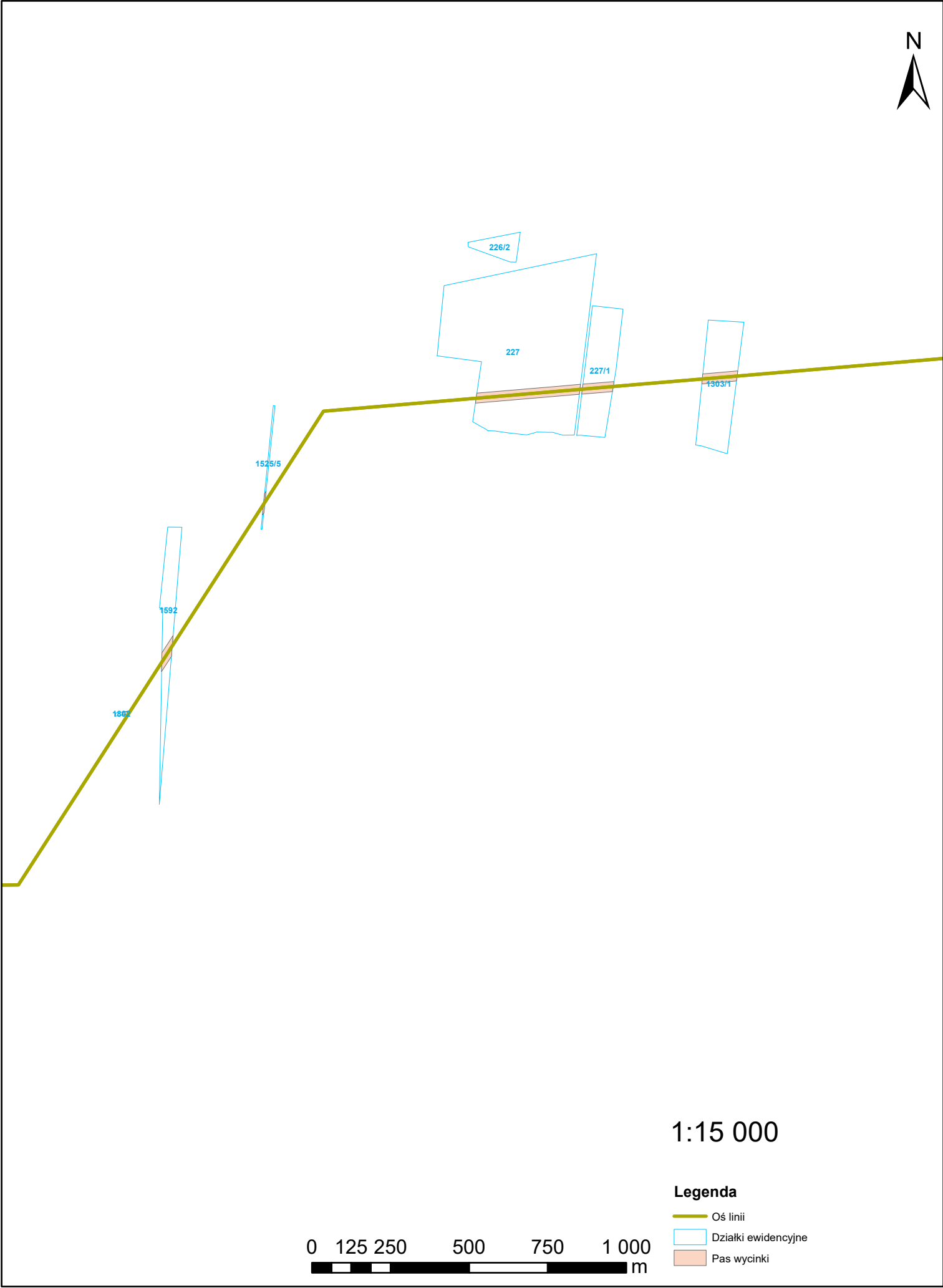


- Legenda**
-  Działki ewidencyjne
 -  Pas wycinki

Mapa 4



Mapa 5



1:15 000

Legenda

- Oś linii
- Działki ewidencyjne
- Pas wycinki

0 125 250 500 750 1 000 m

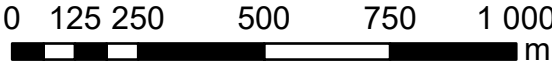
Mapa 6



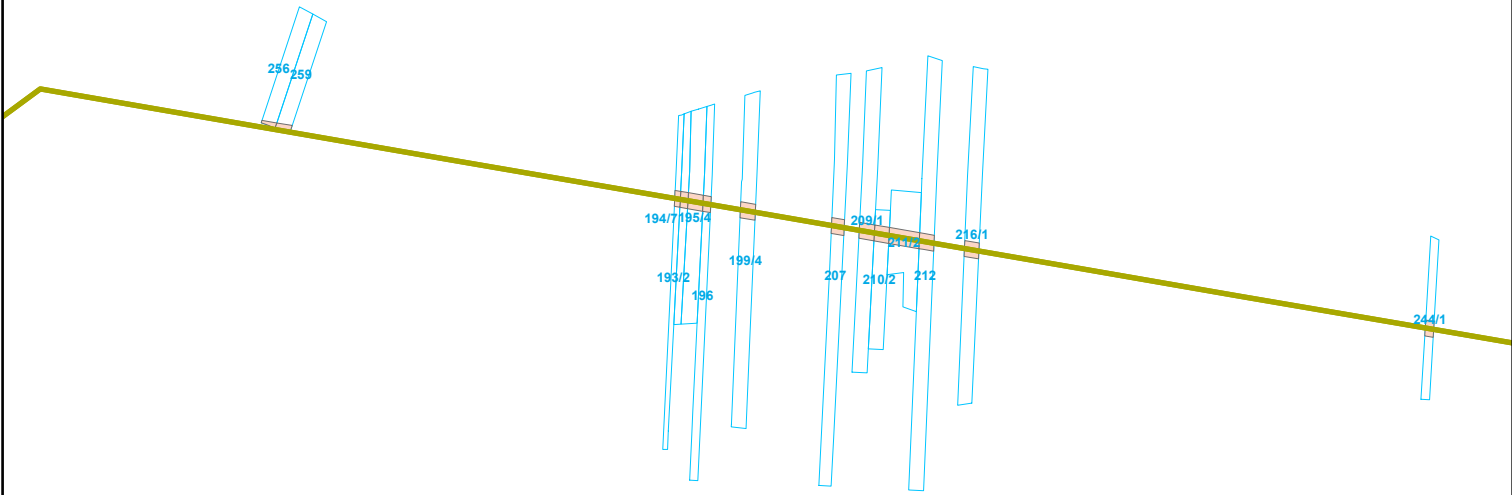
1:15 000

Legenda

- Oś linii
- Działki ewidencyjne
- Pas wycinki




Mapa 7



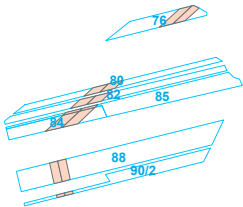
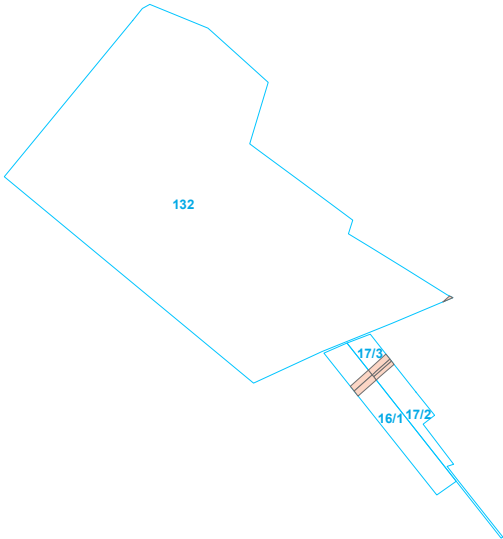
1:15 000

Legenda

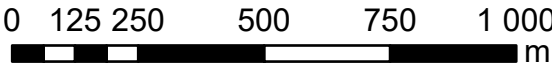
- Oś linii
- Działki ewidencyjne
- Pas wycinki



Mapa 8

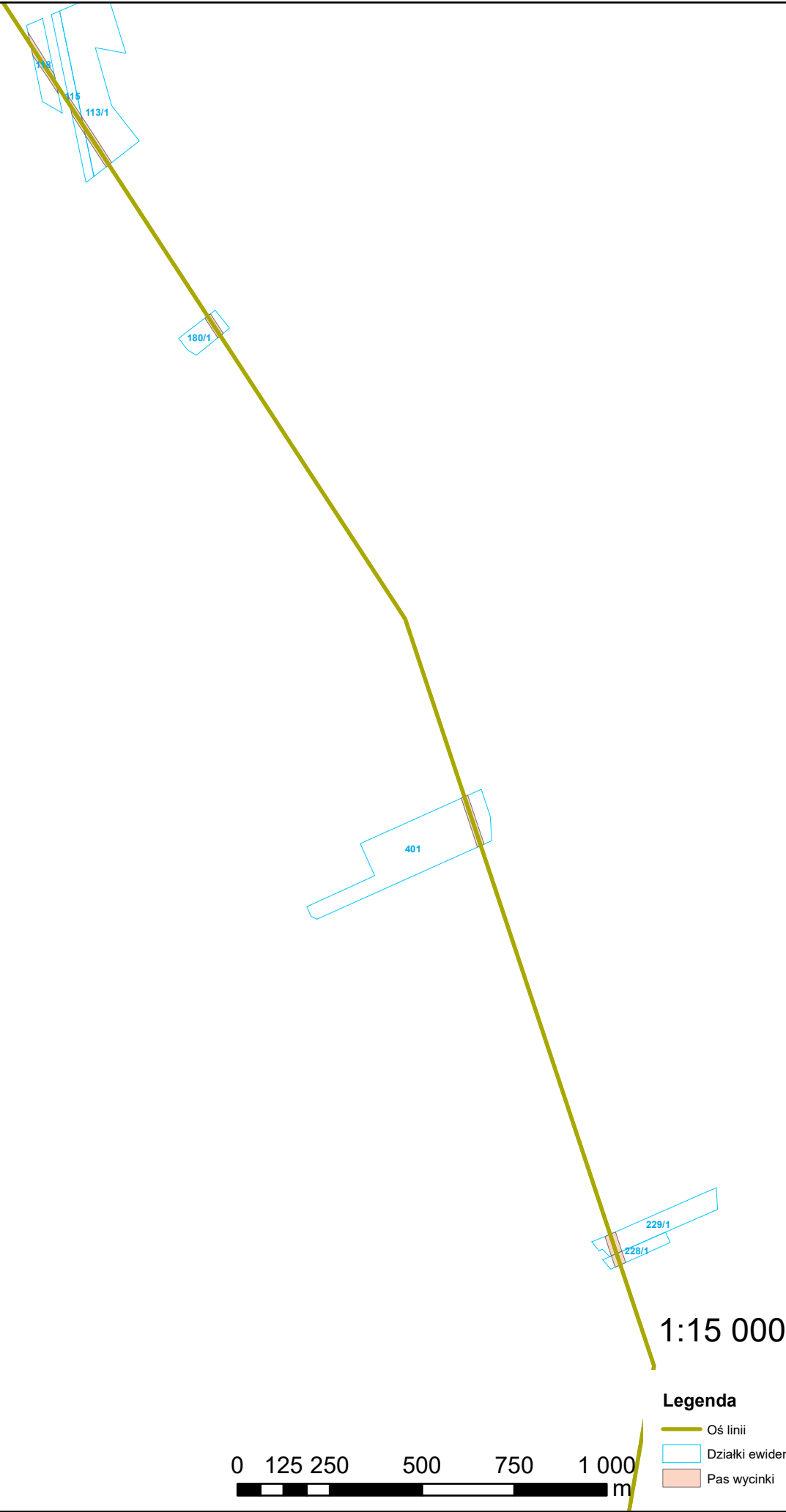


1:15 000



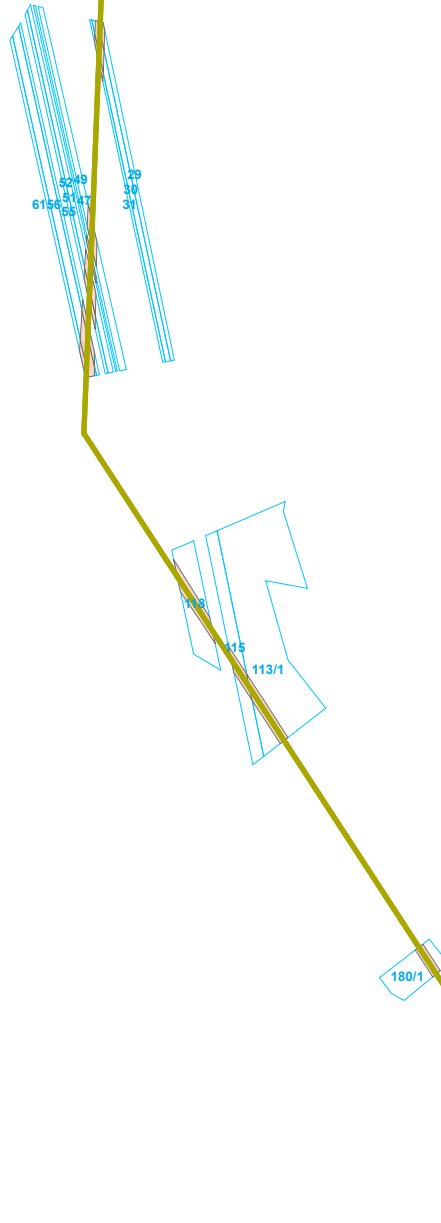
- Legenda**
- Działki ewidencyjne
 - Pas wycinki

Mapa 9



- Legenda**
- Oś linii
 - Działki ewidencyjne
 - Pas wycinki

Mapa 10



1:15 000

Legenda

- Oś linii
- Działy ewidencyjne
- Pas wycinki




0 125 250 500 750 1 000 m

Mapa 11



1:15 000

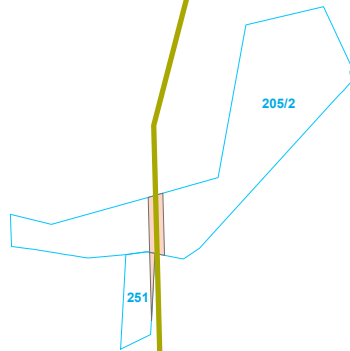
Legenda

-  Oś linii
-  Działki ewidencyjne
-  Pas wycinki

0 125 250 500 750 1 000 m



Mapa 12



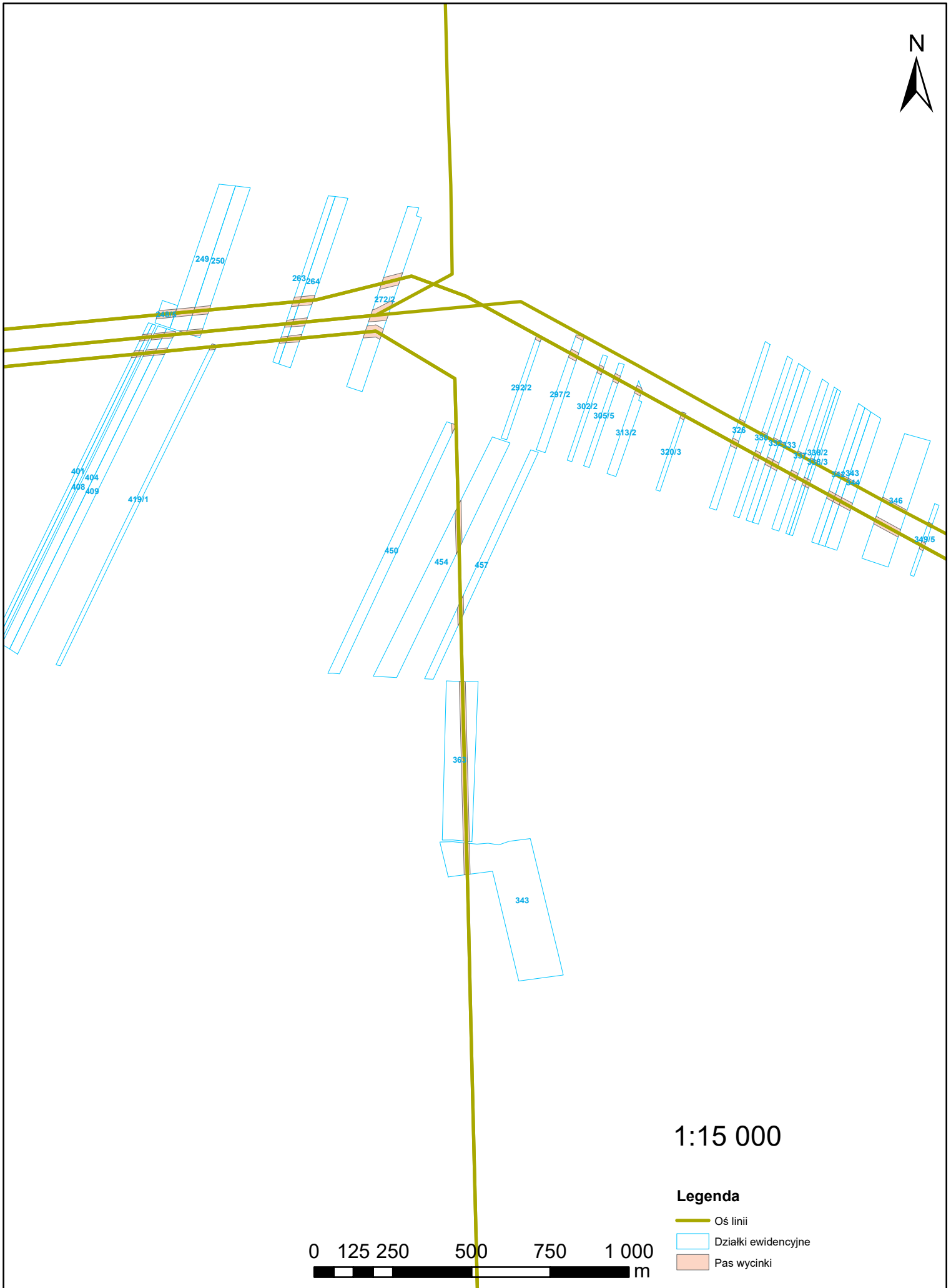
1:15 000

Legenda

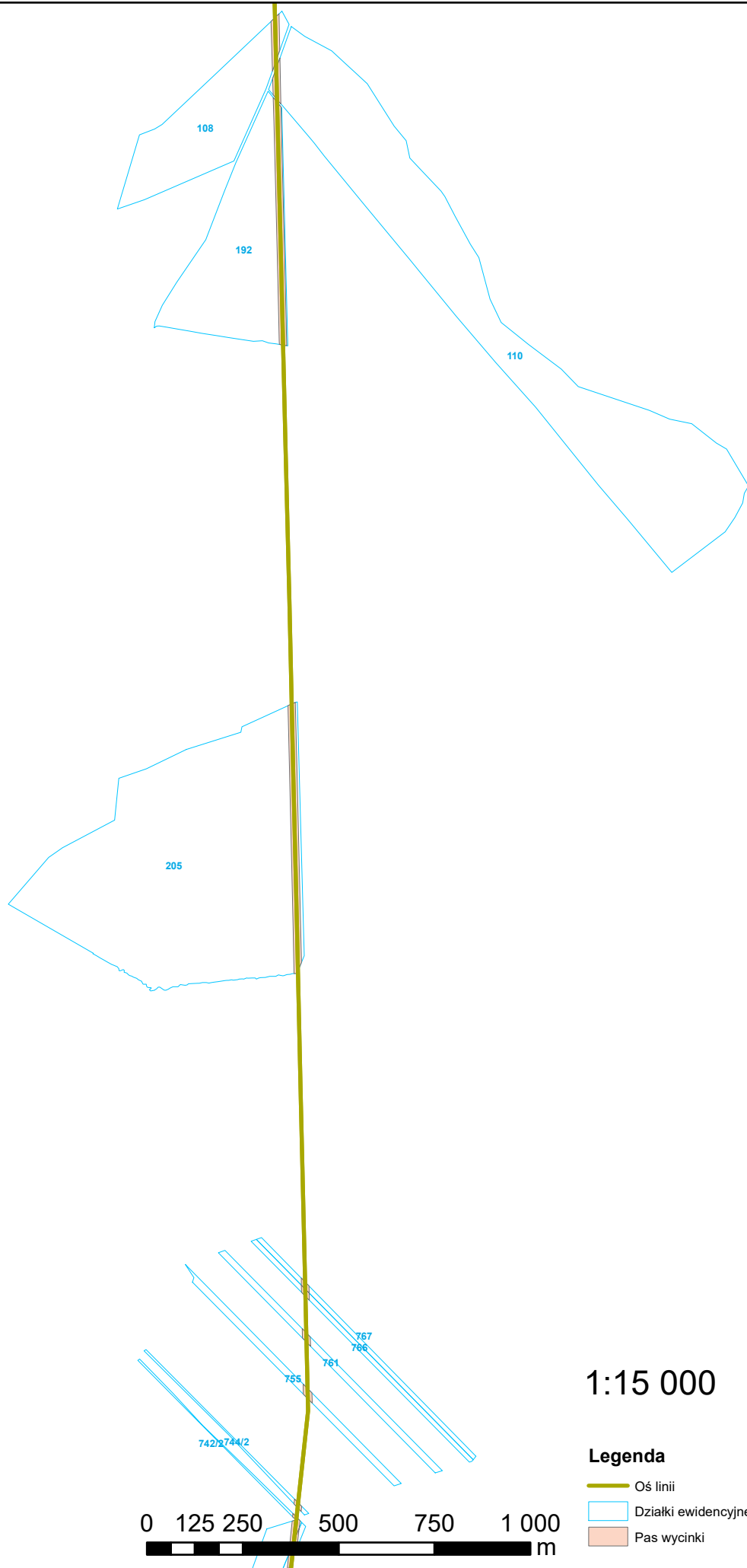
- Oś linii
- Działki ewidencyjne
- Pas wycinki

0 125 250 500 750 1 000 m

Mapa 13



Mapa 14




1:15 000

Legenda


- Oś linii
- Działki ewidencyjne
- Pas wycinki

0 125 250 500 750 1 000 m

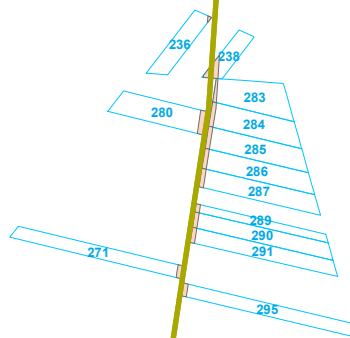
Mapa 15



Mapa 16



Mapa 17



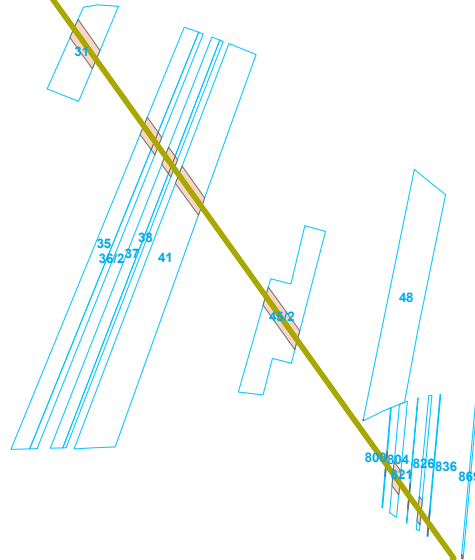
1:15 000

Legenda

- Oś linii
- Działki ewidencyjne
- Pas wycinki

0 125 250 500 750 1 000 m

Mapa 18



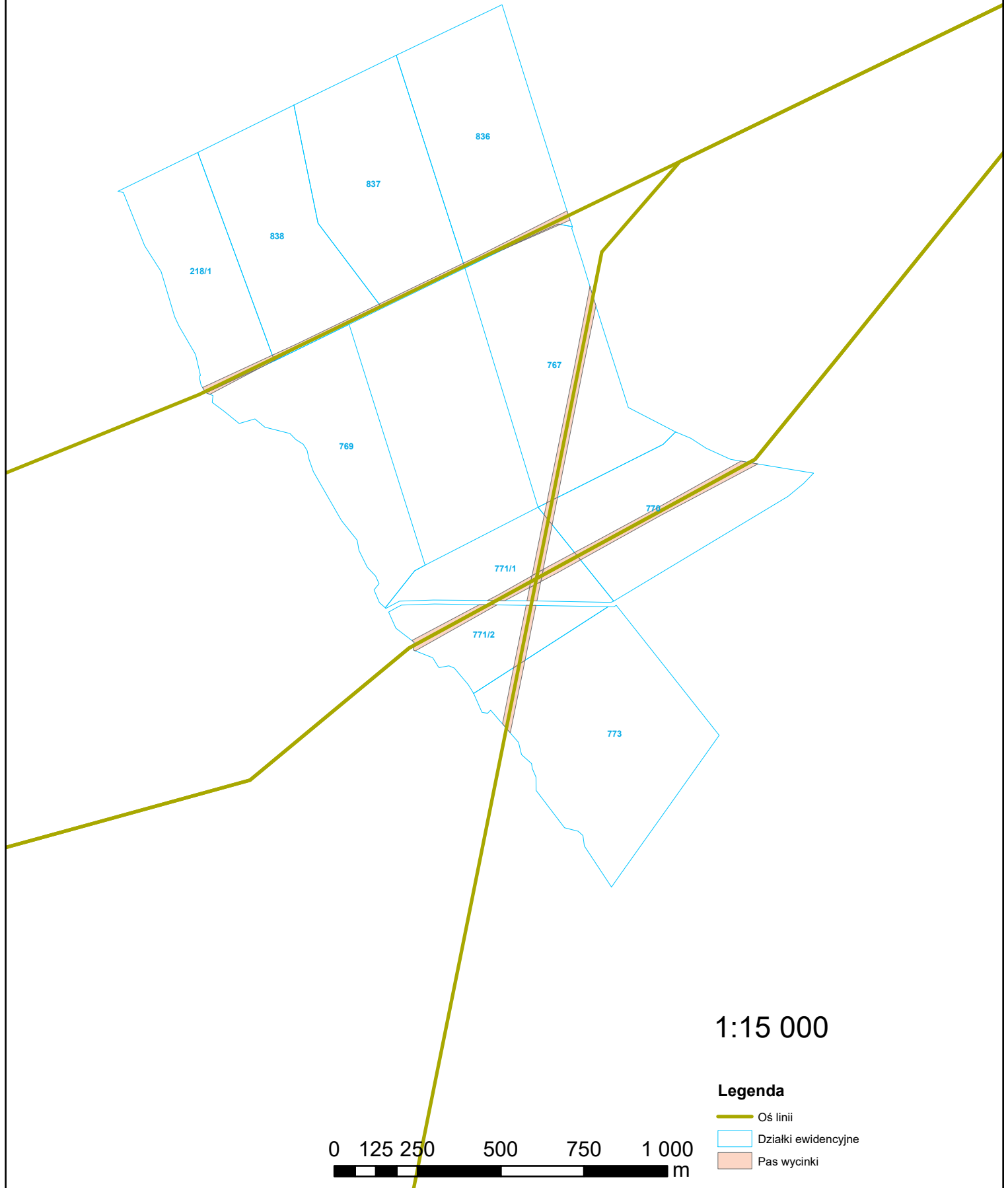
1:15 000

Legenda

- Oś linii
- Działki ewidencyjne
- Pas wycinki

0 125 250 500 750 1 000 m

Mapa 19



1:15 000