

Garwolin, dnia 13 grudnia 2023r.

DECYZJA Nr 265/2023

Na podstawie art. 39 ust. 3 oraz ust. 3a ustawy z dnia 21 marca 1985r. o drogach publicznych (t. j. Dz. U. z 2023r., poz. 645 ze zm.) oraz art. 104 i art. 105 § 1 ustawy z dnia 14 czerwca 1960r. - Kodeks postępowania administracyjnego (t. j. Dz. U. z 2023r., poz. 775 ze zm.) dalej Kpa, i uchwały Nr 631/212/17 z dnia 8 listopada 2017r. Zarządu Powiatu Garwolińskiego w sprawie upoważnienia Pana Marka Jonczaka, Dyrektora Powiatowego Zarządu Dróg w Garwolinie do wydawania decyzji administracyjnych na podstawie ustawy o drogach publicznych oraz przepisów wykonawczych do tej ustawy, postanowień, zaświadczeń, a także do poświadczania za zgodność odpisów dokumentów przedstawionych przez stronę na potrzeby prowadzonych postępowań z oryginałem, po rozpatrzeniu wniosku złożonego przez Gminę Górzno z siedzibą ul. Jana Pawła II 10, 08-404 Górzno o wydanie zezwolenia na lokalizację sieci kanalizacji sanitarnej z przyłączami, sieci wodociągowej w pasie drogowym dróg powiatowych Nr 1331W Głusków - Unin - Reducin i Nr 1341W Od drogi Nr 17 - Mierzączka - Reducin - Chęciny - Łąki w miejscowości Reducin, Chęciny i Łąki, oraz lokalizację zjazdu do działki nr ew. 279/2 w miejscowości Reducin zgodnie z przebiegiem naniesionym na załączonych mapach.

I. Umarzam postępowanie administracyjne jako bezprzedmiotowe w części dotyczącej zezwolenia na lokalizację zjazdu do działki nr ew. 279/2 w miejscowości Reducin.

II. Zezwalam Gminie Górzno z siedzibą ul. Jana Pawła II 10, 08-404 Górzno na lokalizację:

- a) sieci kanalizacji sanitarnej z przyłączami w pasie drogowym dróg powiatowych:
- Nr 1328W Garwolin - Reducin - Górzno - Samorządki - Żelechów na działce drogowej nr ew. 313 w miejscowości Reducin,
 - Nr 1331W Głusków - Unin - Reducin na działkach drogowych nr ew. 160/1, 162/1 w miejscowości Reducin,
 - Nr 1341W Od drogi Nr 17 - Mierzączka - Reducin - Chęciny - Łąki na działkach drogowych nr ew. 161/1, 312 w miejscowości Reducin, nr ew. 428/9, 428/10, 350/1, 294 w miejscowości Chęciny i nr ew. 567 w miejscowości Łąki,
- b) sieci wodociągowej w pasie drogowym drogi powiatowej Nr 1341W Od drogi Nr 17 - Mierzączka - Reducin - Chęciny - Łąki na działce drogowej nr ew. 312 w miejscowości Reducin, zgodnie z przebiegiem naniesionym na załączonych mapach i przekrojach, stanowiących integralną część niniejszej decyzji, na poniższych warunkach:
1. Jeżeli budowa, przebudowa lub remont w/w drogi będzie wymagał przełożenia urządzenia uzgodnionego niniejszą decyzją, koszt tego przełożenia ponosi jego właściciel, zgodnie z art. 39 ust. 5 ustawy o drogach publicznych.
 2. Utrzymanie urządzeń, uzgodnionych niniejszą decyzją, należy do ich posiadaczy, zgodnie z art. 39 ust. 4 ustawy o drogach publicznych.
 3. Powiatowy Zarząd Dróg w Garwolinie nie bierze odpowiedzialności za uszkodzenie urządzenia uzgodnionego w niniejszej decyzji przy robotach utrzymaniowych na w/w drodze.
 4. Zarządca drogi zezwoli na prowadzenie prac w pasie drogowym związanych z realizacją w/w inwestycji po uzyskaniu, na wniosek Gminy Górzno, przez Powiatowy Zarząd Dróg w Garwolinie pozytywnej decyzji Wójta Gminy Górzno na wycinkę drzew, oraz po podpisaniu porozumienia pomiędzy Powiatowym Zarządem Dróg w Garwolinie a Gminą Górzno odnośnie poniesienia wszelkich kosztów dotyczących wycinki przedmiotowych drzew, ewentualnych kosztów opłat za usunięcie drzew, nasadzeń zastępczych oraz innych kosztów związanych z wycinką drzew.
 5. Sieć kanalizacji sanitarnej w pasie drogowym dróg powiatowych należy zlokalizować zgodnie z przebiegiem naniesionym na załączonych mapach oraz zgodnie z załączonymi przekrojami stanowiącymi integralną część niniejszej decyzji i należy wykonać metodą bez wykopową za pomocą przewiertu sterowanego.

**Decyzja niniejsza w trybie postępowania
administracyjnego stała się ostateczna
z dniem 30.12.2023r.
i podlega wykonaniu.
Garwolin, dnia 03.10.2025r.**

Z up. ZARZĄDU POWIATU GARWOLIŃSKIEGO
DYREKTOR POWIATOWEGO ZARZĄDU DRÓG W GARWOLINIE
Marek Jonczak

6. Przejścia poprzeczne pod drogą powiatową, pod skrzyżowaniami dróg i zjazdami należy wykonać metodą przewiertu sterowanego w rurze osłonowej stalowej.
7. Przyłącza kanalizacji sanitarnej w poprzek drogi powiatowej pod jezdnią należy wykonać metodą przewiertu sterowanego w rurze osłonowej stalowej.
8. Przejścia sieci kanalizacji sanitarnej i sieci wodociągowej pod ciekami wodnymi i przepustami należy wykonać metodą przewiertu sterowanego w rurze osłonowej na głębokości min. 0,60m poniżej dna przepustu.
9. Należy zakryć rowy przydrożne na wysokości studzienek kanalizacyjnych, których lokalizacja planowana jest w rowie zgodnie z załącznikiem nr 1 do niniejszej decyzji. Należy umocnić skarpe nasypu płytami EKO wokół studzienek kanalizacyjnych, których lokalizacja jest planowana na skarpie nasypu. Należy studzienki kanalizacyjne, których lokalizacja jest planowa w poboczu drogi umocnić zgodnie z załącznikiem nr 2 do niniejszej decyzji.
10. W miejscu lokalizacji sieci kanalizacji sanitarnej należy przewidzieć wymianę gruntu na przepuszczalny, na głębokości wykopu.
11. Sieć wodociągową w pasie drogowym drogi powiatowej należy zlokalizować zgodnie z przebiegiem naniesionym na załączonych mapach i wykonać metodą bez wykopową za pomocą przewiertu sterowanego, na głębokości min. 1,70m mierząc od rzędnej istniejącej jezdni.
12. Przejścia sieci wodociągowej pod zjazdami należy wykonać metodą przewiertu sterowanego w rurze osłonowej na głębokości min 1,70m mierząc od rzędnej istniejącej jezdni.
13. Po zakończeniu robót związanych z budową w/w zamierzenia inwestycyjnego, teren pasa drogi powiatowej należy uporządkować oraz odbudować poszczególne elementy przywracając je do poprzedniego stanu użyteczności wg. następującej technologii: zasypanie wykopu pospółką warstwami grubości 30cm (wskaźnik zagęszczenia $Is=1,0$) oraz odbudować rów przydrożny i pobocze ze spadkiem 6% w kierunku rowu przydrożnego. Jezdnię należy przywrócić do poprzedniego stanu użyteczności poprzez:
 - zagęszczenie wykopu warstwami grubości 30cm (wskaźnik zagęszczenia $Is=1,0$),
 - stabilizacja gruntu cementem $Rw=2,5MPa$ gr. 10cm,
 - podbudowa z kruszywa łamanego (0/31,5mm) stabilizowanego mechanicznie gr. 20cm,
 - warstwa wiążąca z betonu asfaltowego gr. 5cm, AC16W, KR-3,
 - warstwa ścieralna z betonu asfaltowego gr. 4cm, AC11S, KR-3,
14. Przywrócony do poprzednie stanu użyteczności pas drogowy należy protokółarnie przekazać przedstawicielowi Powiatowego Zarządu Dróg w Garwolinie wraz z wynikami zagęszczenia gruntu na całej głębokości wykopu.
15. Odbudowę zajętych elementów pasa drogowego należy wykonywać pod nadzorem inspektora nadzoru z uprawnieniami drogowymi i aktualnym zaświadczeniem o ubezpieczeniu od odpowiedzialności cywilnej (*numer ewidencyjny*) w związku z możliwością ewentualnego wystąpienia szkód wynikających z nienależytego nadzoru.
16. W związku z remontem w 2023r. drogi powiatowej Nr 1341W na terenie Gminy Górzno, na odcinku projektowanej sieci kanalizacji sanitarnej z przyłączami i sieci wodociągowej w miejscowości Reducin przez Przedsiębiorstwo Budowy Dróg i Mostów Sp. z o. o. z siedzibą ul. Kolejowa 28, 05-300 Mińsk Mazowiecki, jest ona objęta okresem gwarancji należytego usunięcia wad i usterek do dnia 17.11.2028r. Zarządca drogi wyda zgodę na prowadzenie prac związanych z przedmiotową inwestycją w pasie w/w drogi na odcinku od skrzyżowania dróg powiatowych Nr 1328W, Nr 1331W i Nr 1341W do granicy działki nr ew. 274 z działką 275/1 w miejscowości Reducin, po upływie okresu gwarancji lub po uzyskaniu pisemnej zgody przez inwestora od wykonawcy robót drogowych na umieszczenie przedmiotowej infrastruktury bez uszczerbku na udzielonej gwarancji w okresie jej obowiązywania.
17. Inwestor ponosi odpowiedzialność za naruszenie praw osób trzecich, spowodowanie awarii urządzeń obcych zaistniałych w związku z zajęciem terenu, a także skutków wypadków i kolizji.
18. W przypadku stwierdzenia, że przedmiotowa inwestycja powoduje niszczenie lub uszkodzenie drogi, a w szczególności zagraża bezpieczeństwu ruchu drogowego, wnioskodawca zobowiązany będzie - natychmiast po wezwaniu przez zarządcę drogi - przywrócić poszczególnych elementów zagospodarowania pasa drogowego drogi powiatowej Nr 1328W, Nr 1331W i Nr 1341W do poprzedniego stanu użyteczności.
19. Warunkiem uzyskania zezwolenia na zajęcie pasa drogowego w/w drogi jest przedłożenie zatwierdzonego projektu czasowej organizacji ruchu na czas budowy sieci kanalizacji sanitarnej z przyłączami i sieci wodociągowej.

20. Za umieszczenie w pasie drogowym sieci kanalizacji sanitarnej z przyłączami i sieci wodociągowej będzie pobierana każdego roku kalendarzowego opłata roczna, natomiast za zajęcie pasa drogowego na czas prowadzenia robót opłata jednorazowa.
21. Jeżeli podczas wykonywania robót nastąpi uszkodzenie jezdni polegające na zapadnięciu, przełamaniu, odkształceniu, spękaniu należy odbudować jej pełną konstrukcję wg. następującej technologii:
- wykonać podbudowę z gruntu stabilizowanego cementem $R_m=1,5$ MPa grubości 15cm,
 - wykonać podbudowę z kruszywa łamanego stabilizowanego mechanicznie gr. 25cm,
 - wykonać warstwę wiążącą z betonu asfaltowego gr. 5cm, KR-3,
 - wykonać warstwę ścieralną z betonu asfaltowego gr. 4 cm, KR-3,
- Naprawianą powierzchnię jezdni (według pełnej konstrukcji) ze względu na siły ścinające należy zwiększyć o 50% z każdej strony uszkodzonej jezdni.
22. Po wykonaniu robót wymienionych „w punkcie 21” należy odbudować jezdnię z betonu asfaltowego grubości 4cm, KR-3, na całej jej szerokości i na długości uszkodzonego odcinka nawierzchni objętego robotami kanalizacyjnymi.
23. Udostępniam teren pasa drogowego drogi powiatowej Nr 1328W (dz. nr ew. 313) w miejscowości Reducin, Nr 1331W (dz. nr ew. 160/1, 162/1) w miejscowości Reducin i Nr 1341W Od drogi Nr 17 - Mierzączka - Reducin - Chęciny - Łąki (dz. nr ew. 161/1, 312) w miejscowości Reducin, (dz. nr ew. 428/9, 428/10, 350/1, 294) w miejscowości Chęciny i (dz. nr ew. 567) w miejscowości Łąki, dla potrzeb oświadczenia o posiadanym prawie do dysponowania nieruchomością na cele budowlane (*art. 32 i 33 ustawy z dnia 07 lipca 1994r. – Prawo Budowlane t. j. Dz. U. z 2023r., poz. 682 ze zm.*) w zakresie wynikającym z uzgodnionej lokalizacji przedmiotowej sieci kanalizacji sanitarnej i sieci wodociągowej.

UZASADNIENIE

Wnioskiem z dnia 10.10.2023r. Gmina Górzno z siedzibą ul. Jana Pawła II 10, 08-404 Górzno wystąpiła do Powiatowego Zarządu Dróg w Garwolinie – dale PZD, o wydanie zgody na lokalizację sieci kanalizacji sanitarnej z przyłączami i sieci wodociągowej w pasie drogowym dróg powiatowych Nr 1331W Głusków - Unin - Reducin i Nr 1341W Od drogi Nr 17 - Mierzączka - Reducin - Chęciny - Łąki w miejscowości Reducin, Chęciny i Łąki, oraz lokalizację zjazdu do działki nr ew. 279/2 w miejscowości Reducin.

Pismem z dnia 18.10.2023r. zawiadomiono wnioskodawcę o przeprowadzeniu oględzin w terenie. Podczas oględzin w dniu 30.10.2023r. spisano protokół (w aktach sprawy), w którym opisano wraz z uzasadnieniem przebieg projektowanej sieci kanalizacji sanitarnej i sieci wodociągowej w pasie drogowym. W związku z przeprowadzoną w miejscowości Chęciny modernizacją ewidencji gruntów i budynków inwestor został zobowiązany do przedstawienia aktualnych map do 30.11.2023r. termin na rozstrzygnięcie przedmiotowej sprawy został wyznaczony na 15.12.2023r.

Zgodnie z art. 83 ust. 1 pkt 1 ustawy z dnia 16 kwietnia 2004r. o ochronie przyrody (t. j. Dz. U. z 2023r., poz. 1336 ze zm.) usunięcie drzewa lub krzewu z terenu nieruchomości lub jej części może nastąpić po uzyskaniu zezwolenia wydanego na wniosek posiadacza nieruchomości - za zgodą właściciela tej nieruchomości.

Na dostarczonych przez inwestorów do zarządcy drogi aktualnych mapach, uwzględniających uzgodnienia dokonane w trakcie oględzin w terenie, zostały zaznaczone drzewa przewidziane do wycinki kolidujące z planowaną lokalizacją sieci kanalizacją sanitarną. W związku z powyższym w pkt 4 niniejszego zezwolenia zostały zawarte warunki dotyczące procedury wycinki przedmiotowych drzew przez Gminę Górzno.

Zgodnie z treścią art. 39 ust. 1 pkt 1 u.d.p. zabrania się lokalizacji w pasie drogowym obiektów budowlanych, umieszczania urządzeń, przedmiotów i materiałów niezwiązanych z potrzebami zarządzania drogami lub potrzebami ruchu drogowego. Zgodnie z treścią art. 39 ust. 1a u.d.p. powyższy przepis nie ma zastosowania do umieszczania, konserwacji, przebudowy i naprawy urządzeń służących do doprowadzania lub odprowadzania płynów, pary, gazu, energii elektrycznej jeżeli warunki techniczne i wymogi bezpieczeństwa pozwalają na lokalizację tych urządzeń w pasie drogowym. Właściwy zarządca

drogi wydaje zezwolenia na umieszczenie w pasie drogowym infrastruktury, zgodnie z art. 39 ust. 3 u.d.p w drodze decyzji administracyjnej. Jednakże właściwy zarządca drogi może odmówić wydania zezwolenia na umieszczenie w pasie drogowym infrastruktury, zgodnie z art. 39 ust. 3 pkt 1 u.d.p, jeżeli taka lokalizacja będzie powodować zagrożenia bezpieczeństwa ruchu drogowego, naruszać wymagań wynikających z przepisów odrębnych lub doprowadzić do utraty uprawnień z tytułu gwarancji lub rękojmi w zakresie budowy, przebudowy lub remontu drogi.

Z uwagi na możliwość utraty uprawnień z tytułu gwarancji w zakresie remontu drogi powiatowej Nr 1341W wykonanych w 2023r., w pkt 16 niniejszego zezwolenia zawarto warunek, że umieszczenie sieci kanalizacji sanitarnej i sieci wodociągowej może mieć miejsce po upływie okresu gwarancyjnego lub po uzyskaniu pisemnej zgody przez inwestora od wykonawcy robót drogowych na umieszczenie przedmiotowej infrastruktury bez uszczerbku na udzielonej gwarancji w okresie jej obowiązywania.

Ponadto, aby zapobiec ewentualnym zagrożeniom bezpieczeństwa ruchu drogowego zostały zawarte w pkt 9 niniejszego zezwolenia wytyczne dotyczące zabezpieczenia terenu pasa drogowego wokół studzienek kanalizacyjnych.

Po wnikliwym zapoznaniu się z zebrany materiał dowodowy zarządca drogi stwierdził, że na wniosek Gminy Górzno z siedzibą ul. Jana Pała II 10, 08-404 Górzno, z dnia 06.11.2023r. Powiatowy Zarząd Dróg w Garwolinie wydał decyzję nr 142/Z/2023 z dnia 13.11.2023r. zezwalającą na lokalizację na czas nieokreślony zjazdu zwykłego z drogi powiatowej Nr 1341W na działkę o nr ew. 279/2 położoną w miejscowości Reducin. W/w decyzja uprawomocniła się dnia 29.11.2023r.

Wobec powyższego, na mocy art. 105 § 1 Kpa, gdy postępowanie z jakiegokolwiek przyczyny stało się bezprzedmiotowe w całości albo w części, organ administracji publicznej wydaje decyzję o umorzeniu postępowania odpowiednio w całości albo w części, należało umorzyć przedmiotowe postępowanie jako bezprzedmiotowe w części dotyczącej zezwolenia na lokalizację zjazdu do działki nr ew. 279/2 w miejscowości Reducin.

Wobec powyższego postanowiono jak w sentencji.

POUCZENIE

1. Od niniejszej decyzji służy odwołanie do Samorządowego Kolegium Odwoławczego w Siedlcach za pośrednictwem organu, który wydał decyzję w terminie 14 dni od daty doręczenia.
2. Przed upływem terminu do wniesienia odwołania strona może zrzec się prawa do wniesienia odwołania wobec organu administracji publicznej, który wydał decyzję.
3. Z dniem doręczenia organowi administracji publicznej oświadczenia o zrzeczeniu się prawa do wniesienia odwołania przez ostatnią ze stron postępowania, decyzja staje się ostateczna i prawomocna.
4. W przypadku złożenia przez stronę oświadczenia o zrzeczeniu się prawa do odwołania od decyzji, nie przysługuje prawo do odwołania się ani skarga do sądu administracyjnego.
5. Przed rozpoczęciem robót budowlanych inwestor jest zobowiązany do:
 - uzyskania pozwolenia na budowę lub zgłoszenia budowy albo wykonywania robót budowlanych;
 - uzgodnienia z zarządcą drogi projektu zagospodarowania działki lub terenu oraz projektu architektoniczno-budowlanego urządzenia, przed uzyskaniem pozwolenia na budowę;
 - uzyskania zezwolenia zarządcy drogi na zajęcie pasa drogowego, dotyczącego prowadzenia robót w pasie drogowym i na umieszczenie w nim urządzenia.
6. W przypadku przyłączy dokonać zgłoszenia wykonywanych robót budowlanych lub bez zgłoszenia w trybie art. 29a ustawy Prawo budowlane.
7. Niniejsza decyzja jest zwolniona z opłaty skarbowej na podstawie ustawy z dnia 16 listopada 2006r. o opłacie skarbowej (t. j. Dz. U. z 2023r., poz. 2111 ze zm. - załącznik do w/w ustawy część III, ust. 44 kol. 4 pkt 9).

Otrzymują:

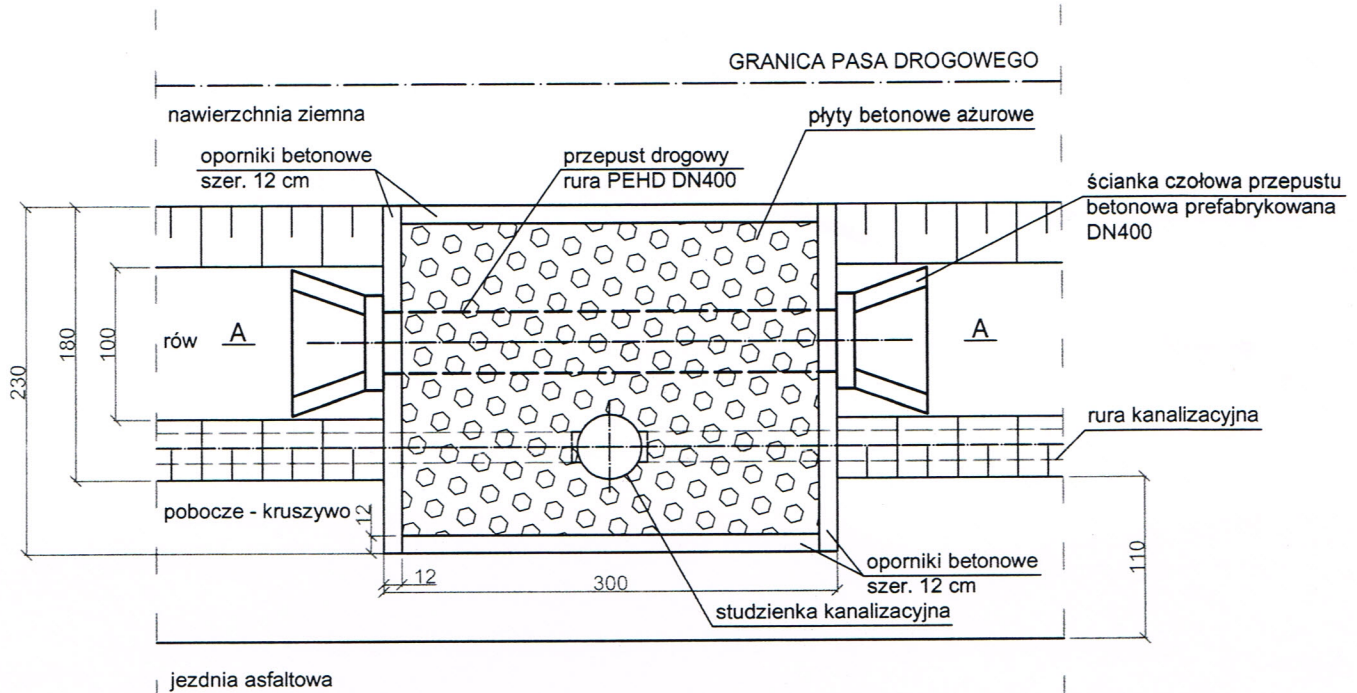
1. Gmina Górzno
ul. Jana Pawła II 10
08 - 404 Górzno
2. a/a

Sprawę prowadzi :
Iwona Pluta – Specjalista w Wydziale
Utrzymania oraz Ochrony Dróg i Mostów, tel. (25) 685 26 13

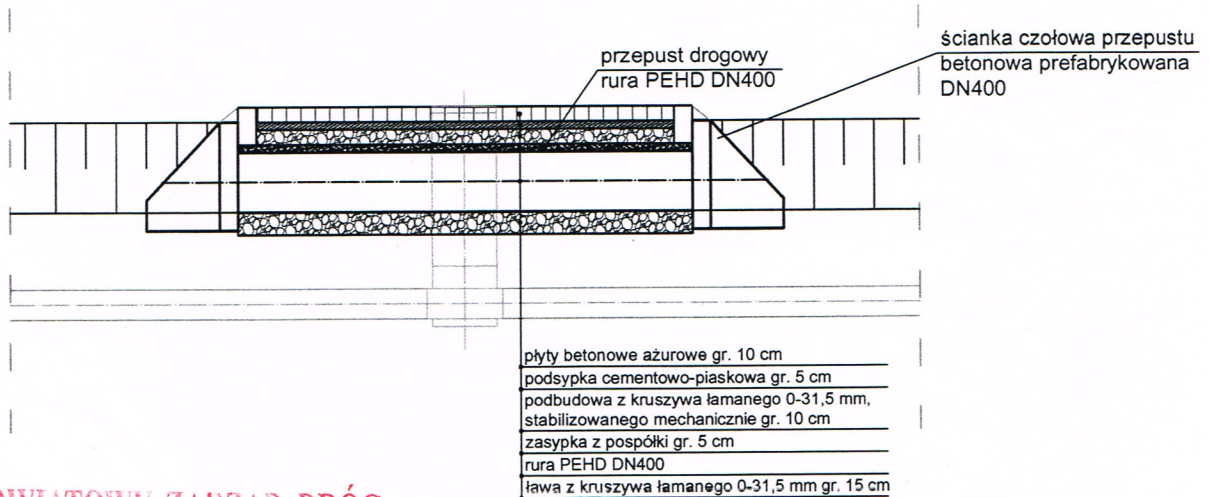


Z up. ZARZĄD POWIATU GARWOLINSKIEGO
DYREKTOR POWIATOWEGO ZARZĄDU DRÓG W GARWOLINIE

Marek Jonczak



PRZEKRÓJ A-A (w osi przepustu)



**POWIATOWY ZARZĄD DRÓG
w GARBOLINIE**
08-400 Garwolin, ul. Mazowiecka 26
tel./fax (25) 682-22-15

Załącznik do decyzji

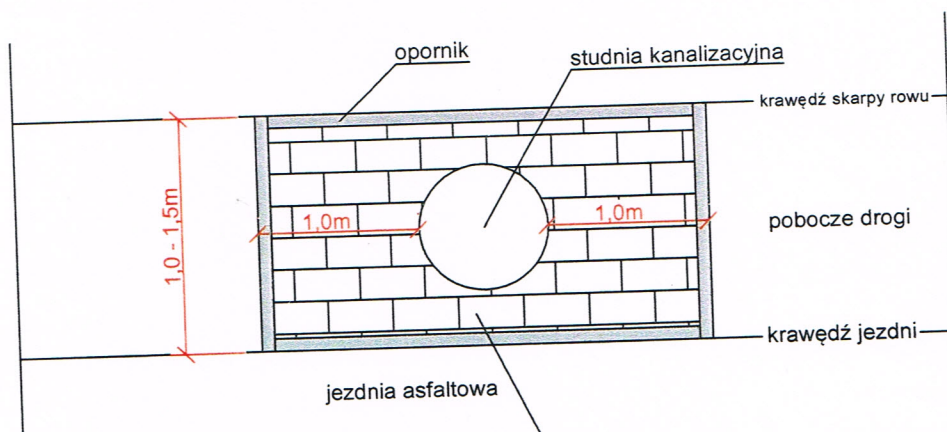
Nr ... 2637/2023

Z dnia 13.12.2023.

Z up. ZARZĄDU POWIATU GARBOLINSKIEGO
DYREKTOR POWIATOWEGO ZARZĄDU DRÓG W GARBOLINIE

Marek Jonczak

UMOCNIENIE POBOCZA W OKOLICACH STUDNI



Wymagane warstwy umocnienia:

- 1) warstwa odsączająca gr. 10cm
- 2) kruszywo łamane 0/31,5 - gr. 20cm
- 3) kostka betonowa gr. 8cm

**POWIATOWY ZARZĄD DRÓG
w GARWOLINIE**
08-400 Garwolin, ul. Mazowiecka 26
tel./fax (25) 682-22-15

Załącznik do decyzji

Nr 2657/2023Z dnia 13.12.2023

Z up. ZARZĄDU POWIATU GARWOLINSKIEGO
DYREKTOR POWIATOWEGO ZARZĄDU DRÓG W GARWOLINIE
Marek Jonczak

